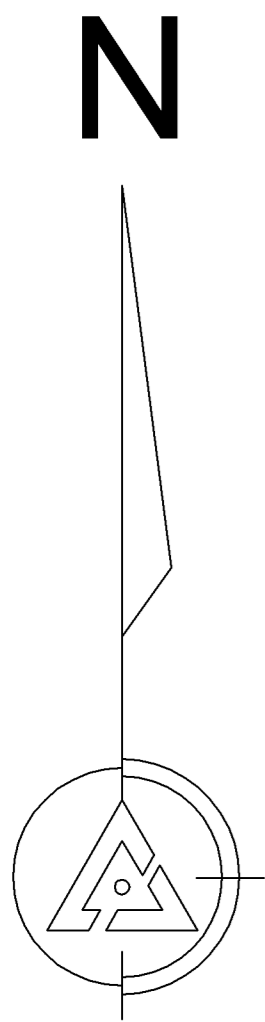
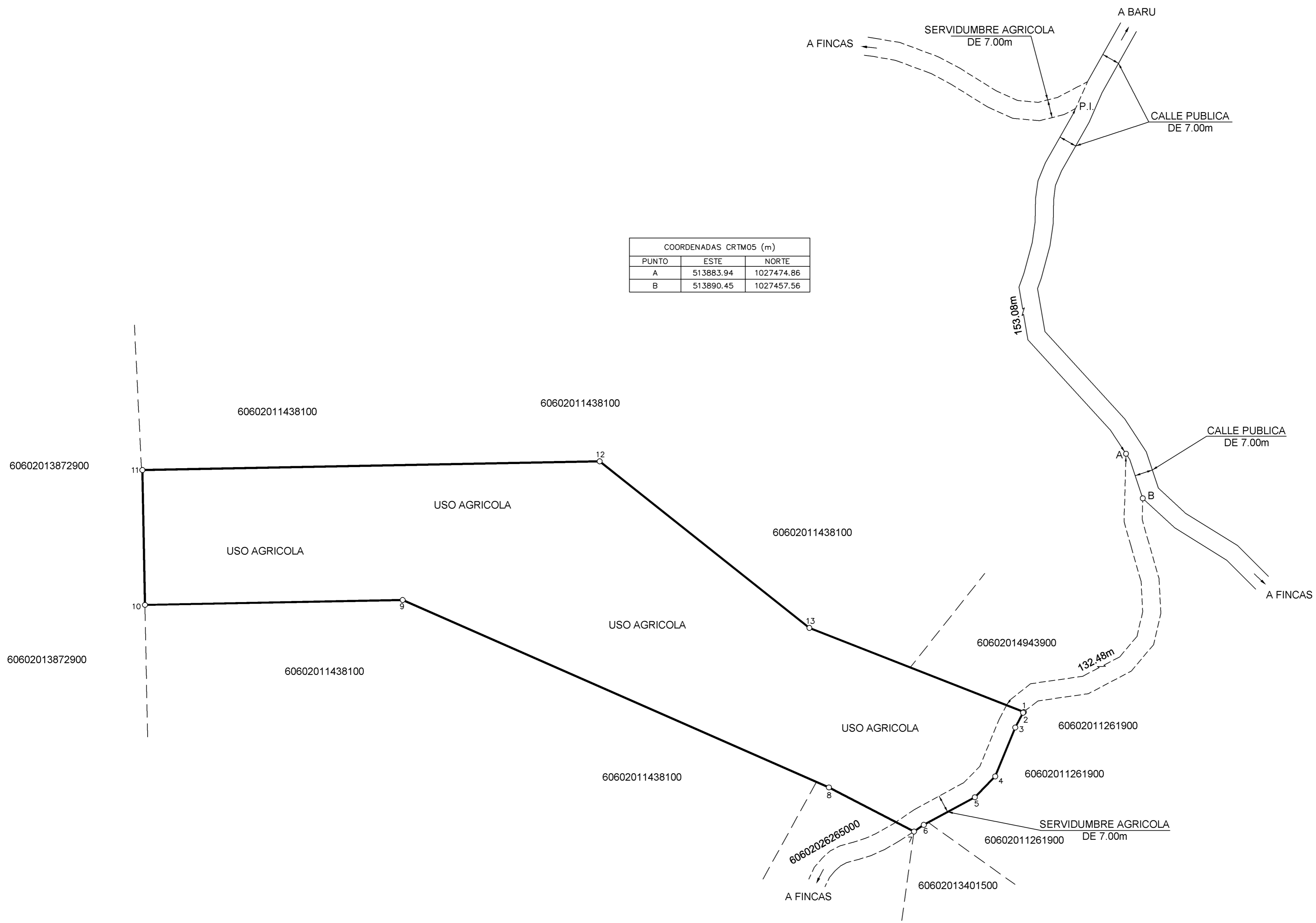


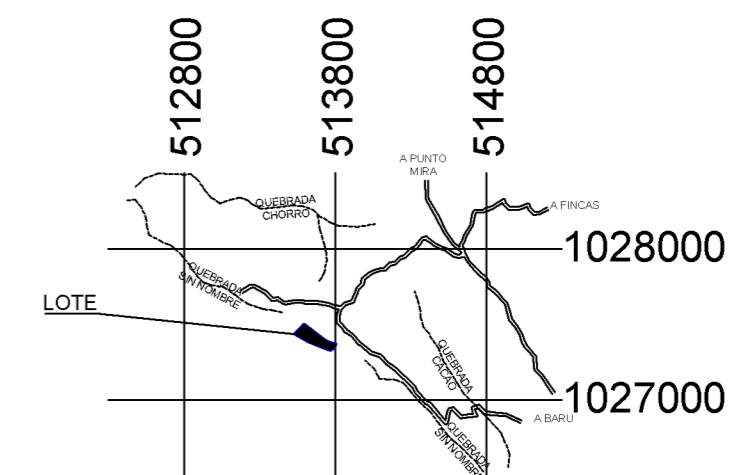
DERROTERO COORDENADAS CRTM05 (m)		
PUNTO	ESTE	NORTE
1	513845.15	1027375.61
2	513841.98	1027369.57
3	513834.22	1027350.59
4	513826.28	1027342.49
5	513806.48	1027331.75
6	513802.69	1027329.17
7	513762.94	1027344.37
8	513657.10	1027384.42
9	513560.23	1027442.00
10	513618.62	1027504.68
11	513632.27	1027510.47
12	513773.58	1027400.99
13	513798.46	1027388.79



COORDENADAS CRTM05 (m)		
PUNTO	ESTE	NORTE
A	513883.94	1027474.86
B	513890.45	1027457.56



NOTAS:
 FRENTE A SERVIDUMBRE AGRICOLA: 65.84m.
 DOY FE DE QUE LOS LINDEROS SON EXISTENTES.
 LEVANTAMIENTO POLAR, POLIGONAL ABIERTA, CON RADIALES A LOS VERTICES.
 ESTIMACION ERROR ANGULAR: 0.01115".
 MODIFICA AL PLANO 6-107894-2006, P-1079902-2006 Y P-287204-1995
 -ESTE PLANO SERVIRÁ ÚNICAMENTE PARA REALIZAR EL MOVIMIENTO REGISTRAL. UNA VEZ INSCRITO EL FRACCIONAMIENTO Y REUNION RESPECTIVA.
 EL PLANO SURTIRÁ LOS EFECTOS JURÍDICOS CORRESPONDIENTES DESDE LA FECHA DE SU INSCRIPCIÓN EN LA SUBDIRECCIÓN CATASTRAL.
 EQUIPO UTILIZADO: GPS-RTK
 EXACTITUD POR METODOLOGIA UTILIZADA: 8 mm + 1 ppm
 EXACTITUD RELATIVA: +/-0.05 m. EXACTITUD ABSOLUTA: +/-0.20m
 ENLACE A LA RED OFICIAL DE COORDENADAS CRTM05, MEDIANTE MEDICION DE PUNTOS DE CONTROL, CON EQUIPO GPS
 EPOCA DE MEDICION 2005.83 DATUM CR05
 ESCALA DE MAPA CATASTRAL: 1:5000
 SE SEGREGA DE LA FINCA 6 149439-000 2704.08m2
 SE SEGREGA DE LA FINCA 6 114381-000 17957m2
 LA MUNICIPALIDAD OTORGARÁ EL PERMISO DE CONSTRUCCION EN ESTE PREDIO, HASTA QUE CUENTE CON LA AUTORIZACION NECESARIA DE LOS OPERADORES QUE ACUERDO A LA NORMATIVA QUE RIFA PARA CADA UNO DE ELLOS CON RESPECTO A LOS SERVICIOS PUBLICOS NECESARIOS INDISPENSABLES.



UBICACION GEOGRAFICA
 HOJA : DOMINICAL
 ESCALA 1 : 50000
 PROYECCION DE COORDENADAS CRTM-05

SITUADO EN: LAGUNAS DISTRITO 02° SAVEGIRE CANTON 06° AGUIRRE PROVINCIA 06° PUNTARENAS	LOTE 2 ESCALA 1: 1000 FECHA: MAYO 2024 PROTOCOLO - FOLIO: 0000-000	INFORMACION DE REGISTRO PARTE DE FOLIO REAL 6 149439-000 AREA SEGUN REGISTRO: 7852.50 m² IDENTIFICADOR PRECEDIAL: 60602014943900 PARTE DE FOLIO REAL 6 114381-000 AREA SEGUN REGISTRO: 95122.55 m² IDENTIFICADOR PRECEDIAL: 60602011438100	MARIO ANDRES LORIA CORRALES INGENIERO TOPOGRAFO I.T.28764
--	---	--	---