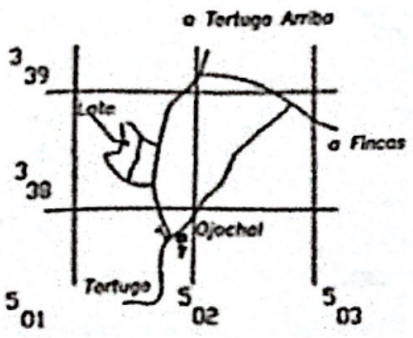
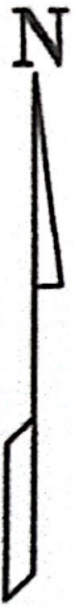


INSTRUMENTOS DE LEVANTAMIENTO TOPOGRAFICO
 INSTRUMENTOS DE LEVANTAMIENTO TOPOGRAFICO
 INSTRUMENTOS DE LEVANTAMIENTO TOPOGRAFICO

Catastro Financiam
 1-2391838
 05/12/2008 14:09:00



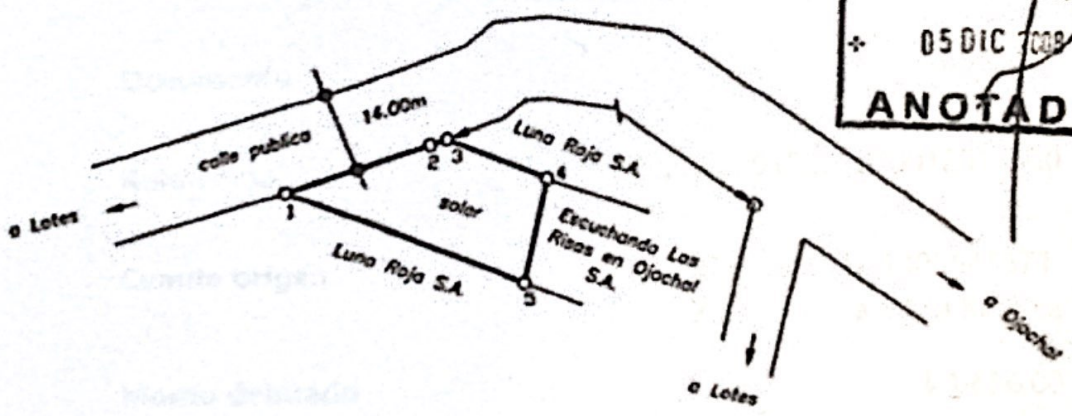
10 Colones



UBICACION GEOGRAFICA
 HOJA CORONADO
 ESCALA 1: 50000

LINEA	AZIMUT	DISTANCIA
1-2	72°55'	25.09m
2-3	72°55'	3.05m
3-4	111°42'	18.47m
4-5	192°33'	18.11m
5-1	292°02'	43.28m

NOTAS:
 LEVANTAMIENTO POLAR.
 POLIGONAL ABIERTA.
 ERROR ANGULAR NO SE DETERMINA
 POR METODO USADO.
 ERROR LINEAL ESTIMADO : 0.01m.
 DOY FE DE QUE LOS LINDEROS
 SON EXISTENTES.
 FRENTE A CALLE PUBLICA : 28.13m
 MODIFICA AL PLANO No.P-1030471-2005



COLEGIO FEDERADO DE INGENIEROS
 Y DE ARQUITECTOS DE COSTA RICA
 + 05 DIC 2008 +
ANOTADO

Este plano servira unicamente para inscribir el inmueble. Una vez inscrito el fraccionamiento el plano surtira los efectos juridicos correspondientes desde la fecha de su inscripcion en el Catastro.

ES PARTE DE FOLIO REAL MATRICULA 6155245-000 AREA 1094.81m2	AREA 549_{m.2}	ARCHIVO
	PROTOCOLO TOMO 14967 FOLIO 110	SERGUE
 JOSE ALBERTO FERNANDEZ SEGURA TOPOGRAFIA ASOCIADO T.A.2760	ESCALA 1 : 1000 FECHA 23-11-2008	SITUADO EN OJOCHAL DISTRITO 1 PUERTO CORTES CANTON 5 OSA PROVINCIA 6 PUNTARENAS
		138