

COMPROBANTE DE INSCRIPCION CATASTRAL

REGISTRO INMOBILIARIO
SUBDIRECCIÓN
CATASTRAL

INSCRIPCIÓN No:
6-2228894-2020

Fecha: 28/09/2020 11:30:37
 Registrador: JOSE ALONSO RETANA ZAMORA
 C52641173D7675758831F84F04C80B05

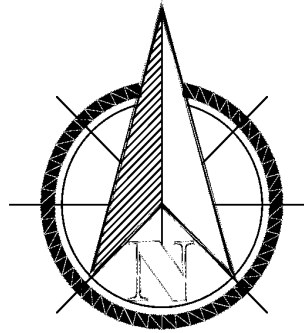
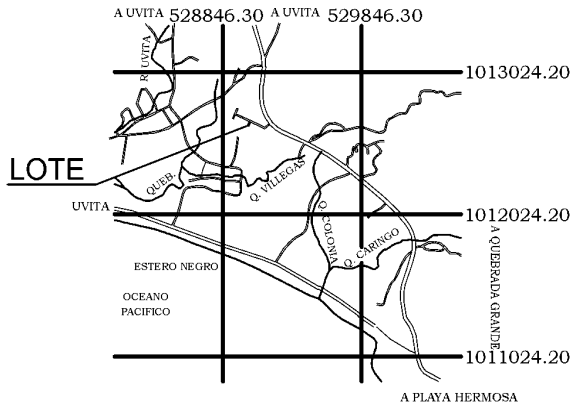
Catastro Nacional
2020-75592-C
 23/09/2020 08:08:24
 Reingreso

cfia

Contrato 910464
Fecha 16/09/2020
Visado CFIA

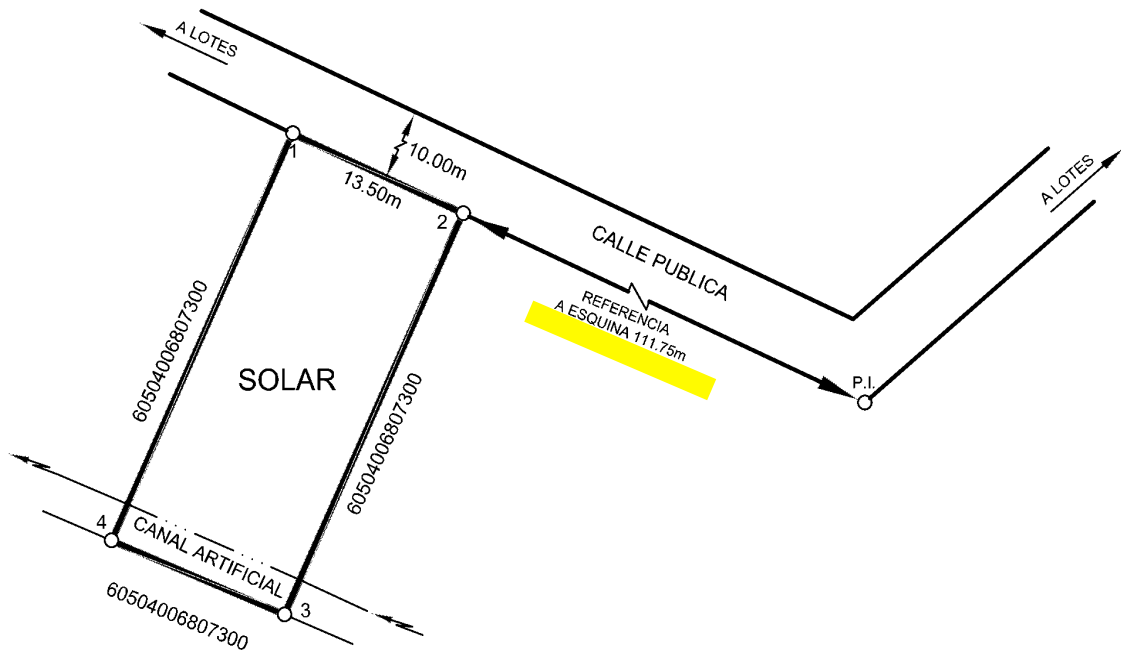
NUMERO DE ENTERO:
 000376228350

UBICACION GEOGRAFICA
 HOJA: CORONADO
 ESCALA 1: 50,000



COORDENADAS NACIONALES CRTM05

| VERTICE | ESTE | NORTE |
|---------|-----------|------------|
| 1 | 529017.53 | 1012666.20 |
| 2 | 529029.81 | 1012660.59 |
| 3 | 529016.94 | 1012632.39 |
| 4 | 529004.47 | 1012637.60 |



NOTAS:

- LINDEROS EXISTENTES
- ESCALA DEL MAPA CATASTRAL 1:5000
- MODIFICA AL PLANO NUMERO P-0780424-1988
- ERRORES ESTIMADOS: ANGULAR 0°01', LINEAL 0.01m.
- ENLACE A RED OFICIAL DE COORDENADAS: CRTM05
- DATOS TOMADOS DE LA ORTOFOTO OFICIAL AVISO 01-2011 PUBLICADO EN LA GACETA 146 DEL 29 DE JULIO DE 2011 DEL IGN Y REGISTRO INMOBILIARIO.
- ESTE PLANO SERVIRA UNICAMENTE PARA INSCRIBIR EL INMUEBLE. UNA VEZ INSCRITO EL FRACCIONAMIENTO RESPECTIVO, EL PLANO SURTIRA LOS EFECTOS JURIDICOS CORRESPONDIENTES DESDE LA FECHA DE SU INSCRIPCION EN EL CATASTRO
- LEVANTAMIENTO POLAR POLIGONAL ABIERTA Y POLAR. EXACTITUD RELATIVA: +/- 0.20m. EXACTITUD ABSOLUTA: +/- 2.00m)

Firmado digitalmente por HUGO ELIZONDO MORALES (FIRMA)
 Fecha: 2020.08.03 20:48:25 -06'00'
 HUGO ELIZONDO MORALES
 TOPOGRAFO ASOCIADO T.A 4414

| | | | |
|----------------------------|---------------|-------------------------|---------|
| PROTOCOLO: | | FECHA: | ESCALA: |
| TOMO: 19715 | FOLIO:160-164 | JULIO 2020 | 1: 500 |
| LEV DETALLES DURON/8 | | AREA: | |
| SITUADO EN: UVITA | | 421m² | |
| DISTRITO: 4º BAHIA BALLENA | | | |
| CANTON: 5º OSA | | | |
| PROVINCIA: 6º PUNTARENAS | | | |

| |
|--------------------------|
| ES PARTE DE FOLIO REAL |
| 6 068073-000 |
| IDENTIFICADOR PREDIAL |
| 60504006807300 |
| AREA SEGUN REGISTRO |
| 1ha3752.51m ² |