COMPROBANTE DE INSCRIPCION CATASTRAL

REGISTRO NACIONAL
REPÚBLICA DE COSTA RICA

REGISTRO INMOBILIARIO
SUBDIRECCIÓN CATASTRAL

INSCRIPCIÓN No:
6-2228892-2020

Fecha : 28/09/2020 11:30:10
Registrador: JOSE ALONSO RETANA ZAMORA
9EE6C9F0BEF4C5BCC56F066FC40FA484

Catastro Nacional
2020-75591-C
23/09/2020 08:07:48
Reingreso

cfia

Contrato 910464
Fecha 16/09/2020
Visado CFIA

NUMERO DE ENTERO:
000376228326

COORDENADAS NACIONALES CRTM05		
VERTICE	ESTE	NORTE
1	529029.81	1012660.59
2	529042.08	1012654.99
3	529029.44	1012627.30
4	529016.94	1012632.39

UBICACION GEOGRAFICA
HOJA: CORONADO
ESCALA 1: 50,000

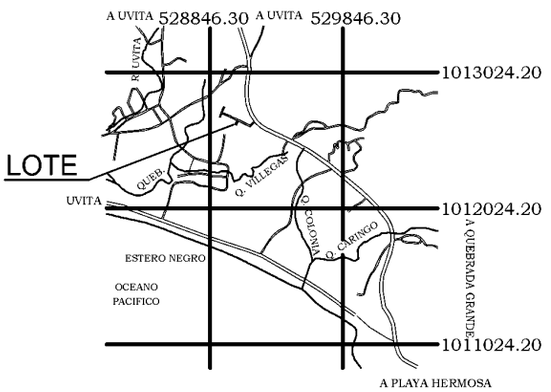

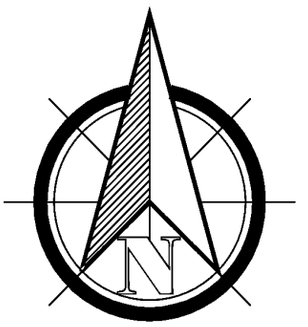

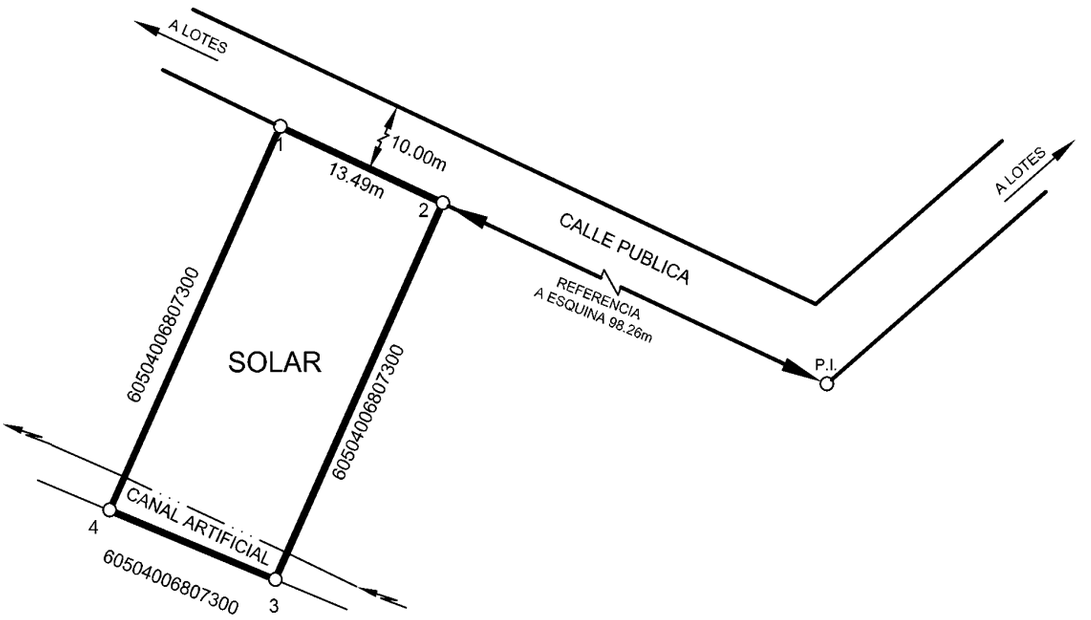

NOTAS:

-LINDEROS EXISTENTES
-ESCALA DEL MAPA CATASTRAL 1:5000
-MODIFICA AL PLANO NUMERO P-0780424-1988
-ERRORES ESTIMADOS: ANGULAR 0°01', LINEAL 0.01m.
-ENLACE A RED OFICIAL DE COORDENADAS: CRTM05
-DATOS TOMADOS DE LA ORTOFOTO OFICIAL AVISO 01-2011 PUBLICADO EN LA GACETA 146 DEL 29 DE JULIO DE 2011 DEL IGN Y REGISTRO INMOBILIARIO.
-ESTE PLANO SERVIRA UNICAMENTE PARA INSCRIBIR EL INMUEBLE. UNA VEZ INSCRITO EL FRACCIONAMIENTO RESPECTIVO, EL PLANO SURTIRA LOS EFECTOS JURIDICOS CORRESPONDIENTES DESDE LA FECHA DE SU INSCRIPCION EN EL CATASTRO
-LEVANTAMIENTO POLAR POLIGONAL ABIERTA Y POLAR\ EXACTITUD RELATIVA: +/- 0.20m. EXACTITUD ABSOLUTA: +/- 2.00m\

Firmado digitalmente por HUGO ELIZONDO MORALES (FIRMA)
Fecha: 2020.08.03 20:47:44 -06'00'

HUGO ELIZONDO MORALES
TOPOGRAFO ASOCIADO T.A 4414

PROTOCOLO:		FECHA:	ESCALA:
TOMO: 19715	FOLIO:160-164	JULIO 2020	1: 500

LEV DETALLES DURON/7

SITUADO EN: UVITA
DISTRITO: 4º BAHIA BALLENA
CANTON: 5º OSA
PROVINCIA: 6º PUNTARENAS

AREA: **414m²**

ES PARTE DE FOLIO REAL
6 068073-000

IDENTIFICADOR PREDIAL
60504006807300

AREA SEGUN REGISTRO
1ha3752.51m²