


**REPUBLICA DE COSTA RICA**  
**REGISTRO NACIONAL**  
**CERTIFICACION DE PLANOS CATASTRADOS**  
**NUMERO DE CERTIFICACION: RNPDIGITAL-1455298-2020**  
**6-1205887-2007**  
**TOTAL DE PAGINAS: 3**

INSCRIPCIÓN: 6-1205887-2007  
 Fecha : 23/07/2007 15:07:01  
 Registrador: FERNANDO SOLIS GARCIA  
 92E2CD67D4C4038F2317631EAC66D00976517

Catastro Nacional  
 1-2196925  
 18/07/2007 08:26:17  
 Reingreso



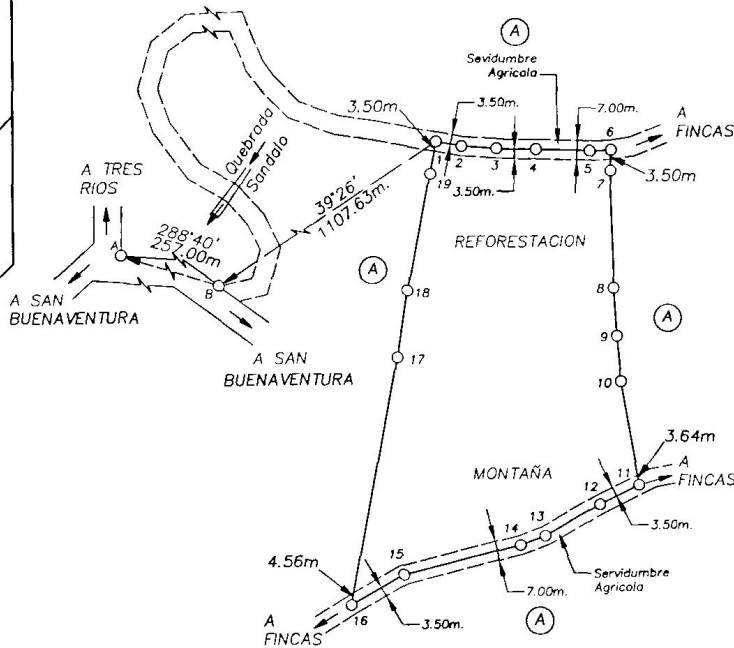
**NOTAS:**

DOY FE DE QUE LOS LINDEROS SON EXISTENTES.  
 LEVANTAMIENTO POLAR.  
 POLIGONAL ABIERTA.  
 ERROR ANGULAR NO SE DETERMINA POR METODO USADO.  
 ERROR LINEAL ESTIMADO : 0.02m.  
 FRENTE A SERVIDUMBRE AGRICOLA:  
 DE VERTICE 1 A 6 64.19m  
 DE VERTICE 11 A 16 114.58m  
 UNICAMENTE USO AGRICOLA  
 COLINDANTE:

(A) RIO SANDALO DE LA OSA S.A.  
 MODIFICA AL PLANO CATASTRADO P-0825874-2002 EN CUANTO A UBICACION Y DOY FE QUE NO TRASLAPA OTRAS PARCELAS

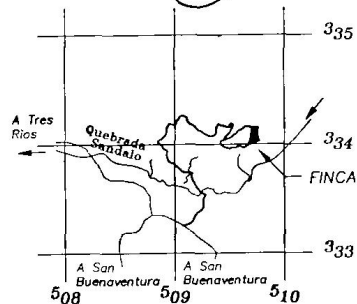


LINEA	AZIMUT	DISTANCIA
1-2	101°03'	9.51m.
2-3	94°26'	12.85m.
3-4	91°14'	14.36m.
4-5	92°24'	19.74m.
5-6	87°19'	7.73m.
6-7	181°47'	7.61m.
7-8	178°32'	43.00m.
8-9	176°47'	17.72m.
9-10	174°50'	16.77m.
10-11	170°23'	38.49m.
11-12	244°02'	15.87m.
12-13	240°30'	23.21m.
13-14	249°56'	9.63m.
14-15	256°02'	43.71m.
15-16	240°39'	22.16m.
16-17	10°43'	92.01m.
17-18	8°56'	25.02m.
18-19	11°05'	43.49m.
19-1	16°17'	12.01m.



COLEGIO FEDERADO DE INGENIEROS Y DE ARQUITECTOS DE COSTA RICA  
 OFICINA REGIONAL DE PEREZ ZELEDON  
 16 JUL. 2007  
 ANOTADO

UBICACION  
 HOJA CORONADO  
 ESCALA 1 : 50000



PROPIEDAD DE	CEDULA JURIDICA N° 3-101-311823	AREA	INFORMACION REGISTRO PUBLICO
RIO SANDALO DE LA OSA SOCIEDAD ANONIMA		11907.15 m <sup>2</sup>	ES PARTE
		PROTOCOLO TOMO 14411 FOLIOS 062-064-066-068 070-072-074-076-078-080 082-084-086-088-090-092 094-096-098-100-102-104 106-108-110	FOLIO REAL 6 023760-000
			AREA 316450.60 m <sup>2</sup>
 ALEX BARRANTES CARTIN INGENIERO TOPOGRAFO GEODESTA IT-2332	ESCALA 1 : 2000	SITUADO EN TRES RIOS DISTRITO 01 PUERTO CORTES CANTON 05 OSA PROVINCIA 06 PUNTARENAS	
	FECHA 09-01-2007		

INSCRIPCIÓN: 6-1205887-2007  
Fecha : 23/07/2007 15:07:01  
Registrador: FERNANDO SOLIS OVARES  
92E2CD67D4C4038F2317631EAC66D609

**Catastro Nacional**  
**1-2196925**  
**18/07/2007 08:26:17**  
**Reingreso**

**ESTA CERTIFICACION, CUYOS DERECHOS ARANCELARIOS FUERON DEBIDAMENTE CANCELADOS, CONSTITUYE DOCUMENTO PUBLICO CONFORME LO ESTABLECEN LOS ARTICULOS 369 DEL CODIGO PROCESAL CIVIL, 5 INCISO D) DE LA LEY DE CERTIFICADOS, FIRMAS DIGITALES Y DOCUMENTOS ELECTRONICOS N° 8454, Y EL DECRETO EJECUTIVO N° 35488-J, PUBLICADO EN LA GACETA N° 196, DEL 8 DE OCTUBRE DE 2009. EN DICHO MARCO LEGAL SE ESTABLECE LA OBLIGATORIEDAD DE RECIBIR ESTE DOCUMENTO POR PARTE DE LOS ENTES PÚBLICOS Y PRIVADOS, ASÍ COMO PARA LOS PARTICULARES, POR LO QUE SI TIENE PROBLEMAS PARA LA RECEPCIÓN DE ESTE DOCUMENTO Y APLICACIÓN DE SUS EFECTOS LEGALES, SIRVASE COMUNICARLO AL CENTRO DE ASISTENCIA AL USUARIO, Teléfono. 2202-0888. EMITIDA A TRAVES DEL PORTAL DE SERVICIOS DIGITALES EL 07-Sep-2020 A LAS 12:25:31. PODRA SER VERIFICADA EN EL SITIO [www.rnpdigital.com](http://www.rnpdigital.com) DENTRO DE LOS SIGUIENTES 15 DIAS NATURALES.**