
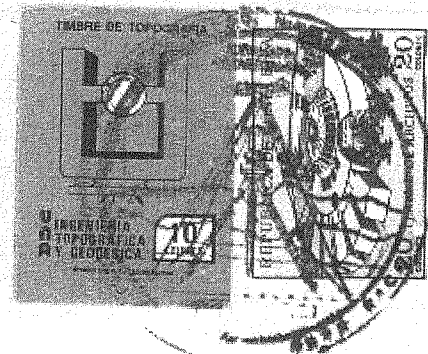


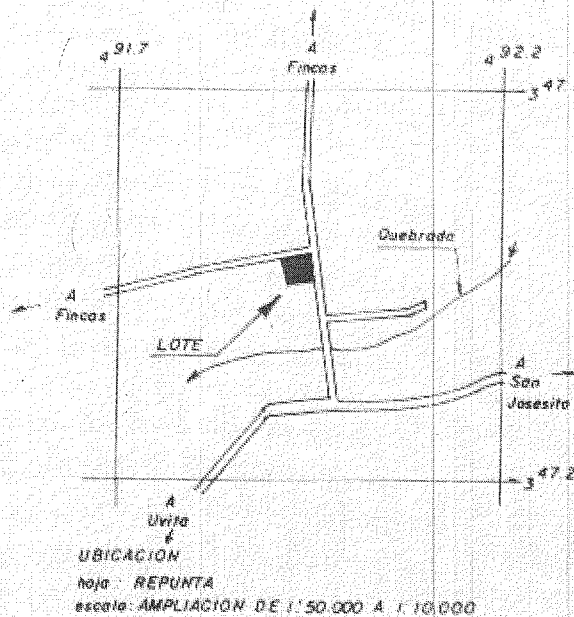
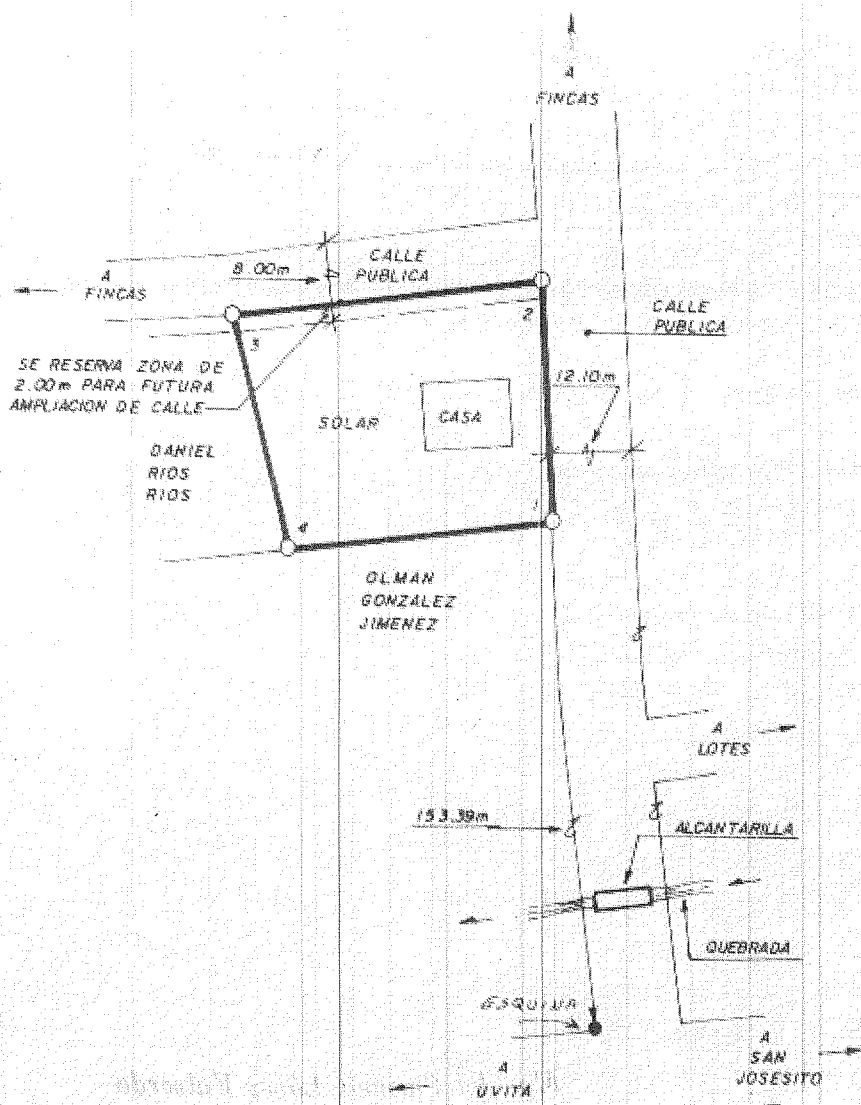
SECCION DE MICROFILM	
ROLLO	IMAGEN
13	201
FECHA	FIRMA
17 ENE 1992	<i>[Firma]</i>

**REGISTRO NACIONAL
CATASTRO NACIONAL**
El presente plano ha cumplido con los requisitos exigidos por la ley, por lo que ha sido registrado bajo el siguiente número:
725392-92
14 ENE 1992
Fecha *[Firma]*
Firma Autorizada



- Notas:
- 1- Los linderos son existentes
 - 2- Levantamiento polar de vértices
 - 3- Una Estación
 - 4- Error angular, no se da por el método
 - 5- Error lineal $\pm 0,01m$
 - 6- Frente a calle: 72,05 m
 - 7- Modifica al plano catastrado No. P-10499-74
 - 8- Doy fe de que la calle que indico como acceso, existe en la realidad

DERROTERO		
Línea	Acimut	Dist.m
1 - 2	355º 46'	31 50
2 - 3	262º 52'	40 55
3 - 4	164º 59'	31 95'
4 - 1	82º 33'	34 58'



Colonia Federada de Ingenieros y Arquitectos de Costa Rica

23 OCT 1991

PROPIEDAD DE DANIEL RIOS RIOS CEDULA No. 6 032 485		Situado en: UVITA DIABLO	
VENDE A: CARLOS MORA MORA CEDULA No. 6 095 145		Distrito 4º BAHIA BALLENA Cantón 5º OSA Provincia 6º PUNTARENAS	
<i>[Firma]</i> L. Joaquín Murillo Vargas Agrimensor Asociado AA-061	AREA 1.185,47 m²	Es parte de la finca: FOLIO REAL No.6020006-000	
	Protocolo Tomo:6503 Folio: 76	Escala, 1:1000 Fecha: 23-7-91	Area según Registro: 356727,34 m ²

REGISTRO NACIONAL
OFICINA REGIONAL DE PEREZ ZELEDON
Cecilia María Chinchilla