CUADRO DE LOCALIZACION

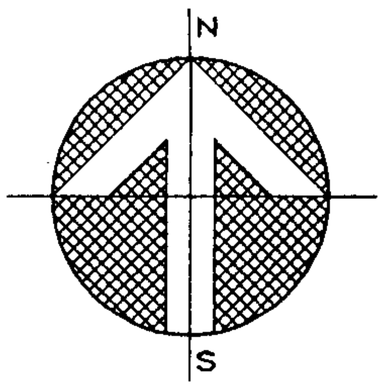

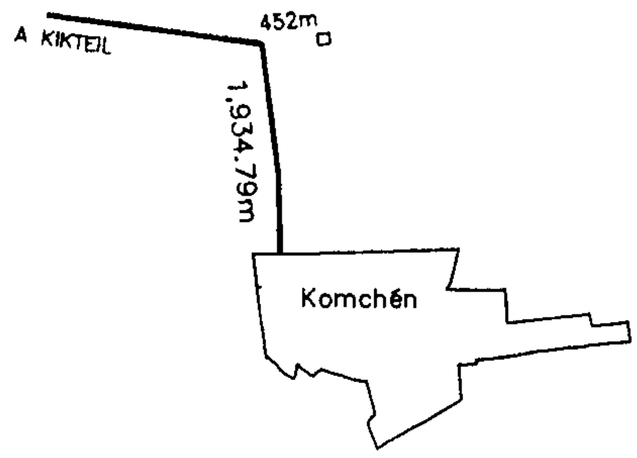

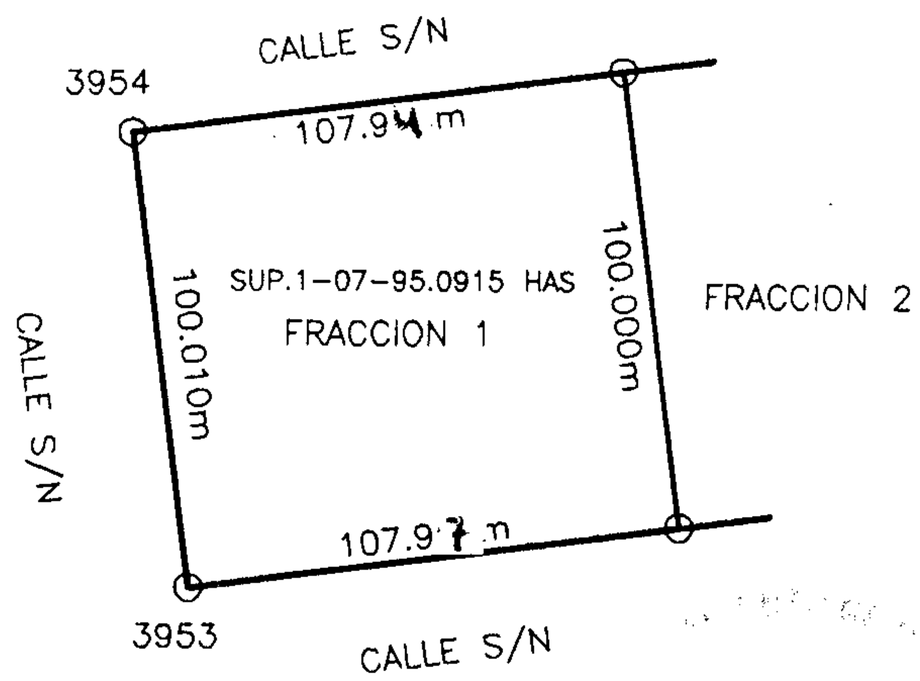

ESCALA GRAFICA
0 25 50 75 METROS
ESCALA 1:2500

Sup. 10795.09

No. CAT	27608
CALLE	
NUMERO	
COL.	
LOC.	KOMCHEN
MPIO.	MERIDA
FOLIO	
TOMO	
LIB.	

DEST
CAMB.
ORIG.
CLASE
REG.
GRAV.

CONST.

ANT (a)
T-A
T-B
ANT.MED. (b)
T-C
T-D
T-E
MOD.MED. (c)
T-F
T-G
T-H
MOD. (d)
T-I
T-J
T-K
T-L
ESP. (c)
T-M
T-N

PROPIETARIO

ESCALA	DIBUJO
1:2500	PEDRO ARJONA CRESPO
PERITO VALUADOR	REVISO

SUB-JEFE TEC.	JEFE DEPTO. CAT.

VxM2	FTE.	FDO.	I	VR.	SUP.	VALOR DE LA FRACCION
					1-07-95.091	$
						$
						$
						$
	VALOR TOTAL DEL TERRENO					$

GRUPO	TIPO	V x M2	SUPERFICIE	VALOR DE LA FRACCION
				$
				$
				$
				$
				$
VALOR TOTAL DE CONSTRUCCIONES				$
VALOR TOTAL DE PREDIO				$
VALOR TOTAL CATASTRAL				$

MERIDA, YUCATAN A 4 DE NOVIEMBRE DE 2008