

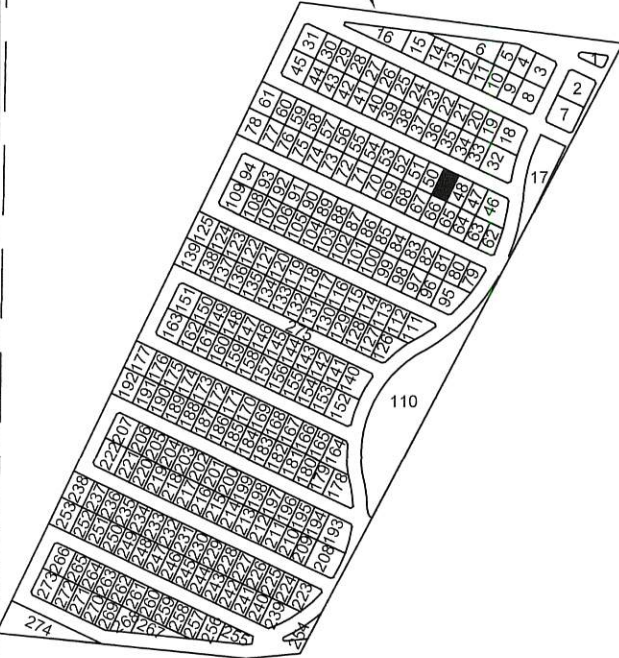
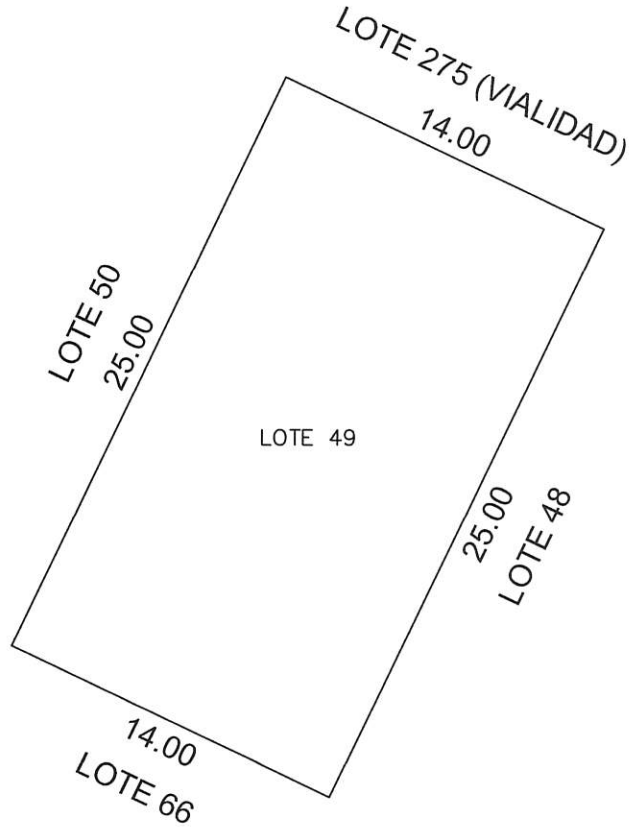


H. AYUNTAMIENTO
PROGRESO
 2018 - 2021

LOCALIZACIÓN




LOTE 49



ESCALA 1:300

NO. CAT.	FINCA	TABLAJE	COLONIA	LOCALIDAD PROGRESO	MUNICIPIO PROGRESO	CLASE RÚSTICO	USO HABITACIONAL
----------	-------	---------	---------	-----------------------	-----------------------	------------------	---------------------

DIBUJÓ:

 ING. TOMÁS DANIEL GONZÁLEZ SOBERANIS
 CLAVE: IDC20-GS01

VALOR DE TERRENO				
SUPERFICIE	VxHAS	VALOR		
350.00 m ²		\$		
VALOR DE CONSTRUCCIÓN				
GRUPO	TIPO	VxM2	SUP.(M2)	VALOR
-	-		-	\$
-	-		-	\$
-	-		-	\$
-	-		-	\$
-	-		-	\$
-	-		-	\$
VALOR TOTAL DE CONSTRUCCIONES				\$
VALOR CATASTRAL TOTAL				\$

PERITO VALUADOR:
 REVISÓ:
 PROGRESO, YUCATÁN A 24 DE JUNIO DE 2020