
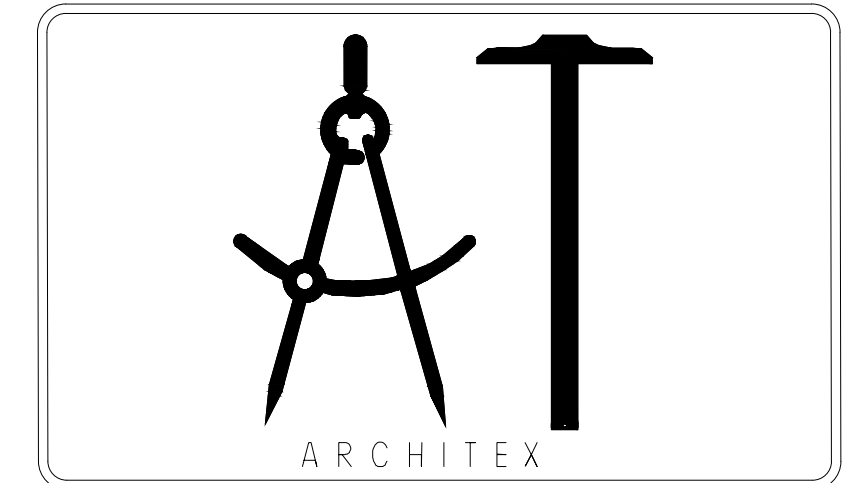
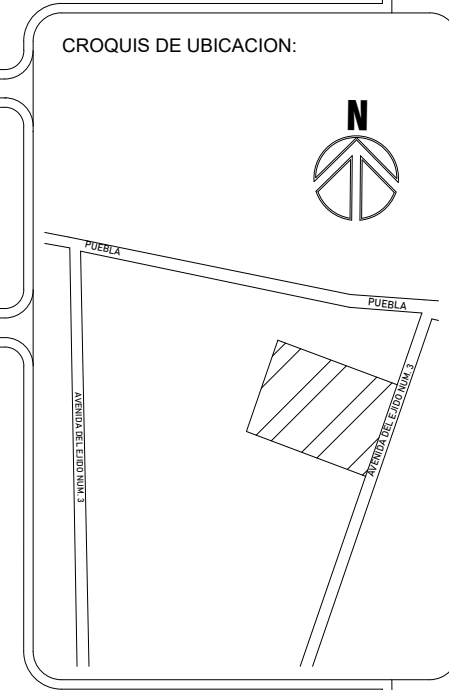


AVENIDA DEL EJINO NUM,3



LOCALIZACION:
AVENIDA DEL EJIDO NUMERO 3, SIN
XOCOTLAN, TEXCOCO
ESTADO DE MEXICO



DUEÑO:
DAVID CRUZ JIMENEZ

AREA DE LOTES EN M2:

1:289.75	8:287.03
2:237.46	9:241.67
3:247.89	10:223.74
4:290.50	11:269.59
5:289.84	12:286.82
6:290.50	13:287.14
7:296.13	14:293.56

AREA COMUNEN M2:
948.36

DIMENSIONES DE TERRENO GENERAL:
NORTE: 76.15 M SUR: 76.68M
OESTE: 61.04 M ESTE: 61.40 M

SIMBOLOGIA:

N.T.N	INDICA NIVEL TERRENO NATURAL
N.P.T.	INDICA NIVEL DE PISO TERMINADO
N.S.L.	INDICA NIVEL SUPERIOR DE LOSA
N.I.L.	INDICA NIVEL INFERIOR DE LOSA
N.S.P.	INDICA NIVEL SUPERIOR DE PRETIL
N.I.V.	INDICA NIVEL INFERIOR DE VANO
N.S.V.	INDICA NIVEL SUPERIOR DE VANO
N.B.	INDICA NIVEL DE BANQUETA
N.S.R.	INDICA NIVEL SUPERIOR DE RELLENO
N.C.	INDICA NIVEL DE CALLE

PROYECTO:
PRIVADA QUETZAL

PROYECTO:
ARQ. URIEL PORTUGUEZ HERNANDEZ

REVISÓ:
Ing. Arq. Arcadio Alfredo García Cardoso. Cedula Prof. 381467 DRO SOP/19/190795

FIRMA Y SELLO DRO. FIRMA Y SELLO FRACCIONAMIENTO

ESCALA:
1:125

AGOTACION:
METROS

FECHA:
13/11/2021

CLAVE & PLANO:
LOTIFICACION
ARQ-01