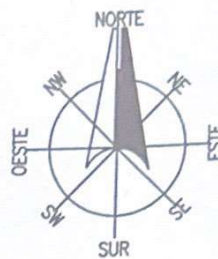
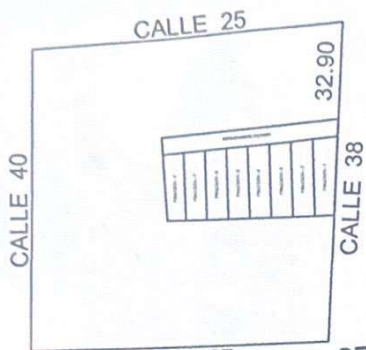


LOCALIZACIÓN

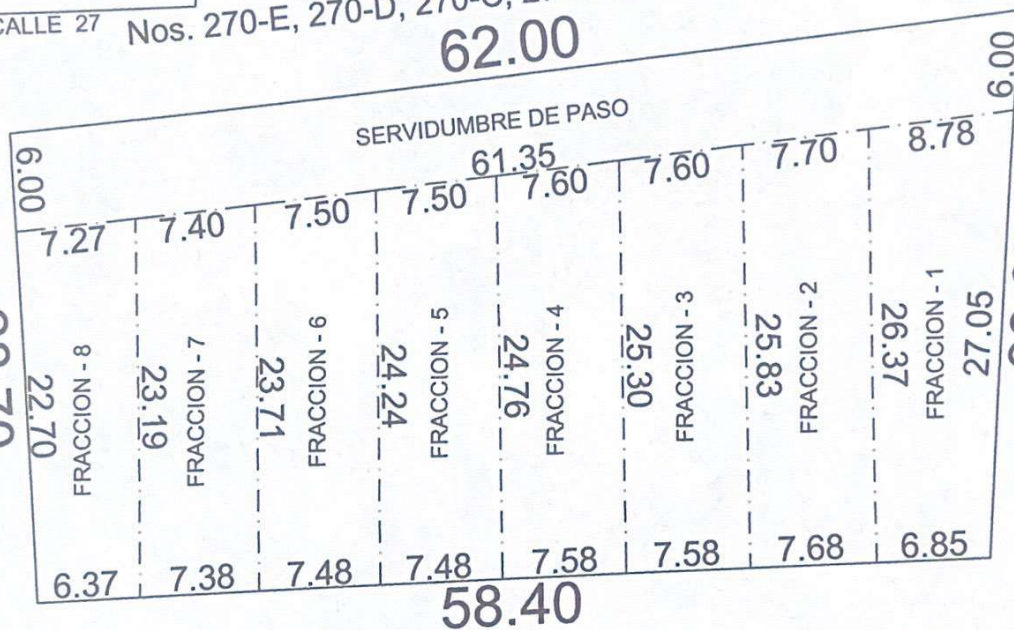
PROYECTO DE DIVISION



Nos. 270-E, 270-D, 270-C, 270-B, 270-A Y 270 CALLE 25
62.00

No. 268 CALLE 25

28.70



50.35
 CALLE 38

No. 249-A CALLE 27 No. 249 CALLE 27 No. 145 CALLE 38

ESCALA 1: 400

CLAVE CAT.	CALLE	NÚMERO	COLONIA	LOCALIDAD	MUNICIPIO	CLASE	USO	
02075	38	143	POLIGONO I	TELCHAC PUERTO	TELCHAC PUERTO	URBANO	SOLAR	
DIBUJO:				VALOR DE TERRENO				
				SUPERFICIE		VALOR		
				1,852.00 m2		\$		
				VALOR DE CONSTRUCCIÓN				
				GRUPO	TIPO	NIVEL	Vx M2	SUPERFICIE
SERGIO M. CUEVAS ORTEGA PERITO VALUADOR:				REVISÓ:				\$
								\$
								\$
								\$
								\$
								\$
				VALOR TOTAL DE CONSTRUCCIONES		\$		
MÉRIDA, YUCATAN A 26 DE ABRIL DE 2024				VALOR CATASTRAL TOTAL		\$		