
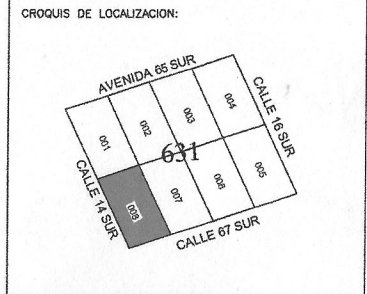


CUADRO DE CONSTRUCCION						
LADO		RUMBO	DISTANCIA	V	COORDENADAS	
EST	PV				Y	X
				1	2,230,588.6086	450,695.6269
1	2	S 25°03'35.05" E	43.352	2	2,230,549.3371	450,713.9894
2	3	S 71°56'12.59" W	25.000	3	2,230,541.5855	450,690.2215
3	4	N 25°03'35.05" W	43.352	4	2,230,580.8570	450,671.8590
4	1	N 71°56'12.59" E	25.000	1	2,230,588.6086	450,695.6269

SUPERFICIE = 1,075.740 m2



TOPOGRAFIA
GENERAL

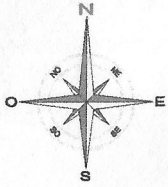


REFERENCIAS GEODESICAS
 PROYECCION CARTOGRAFICA UTM
 DATUM WGS 84
 ZONA UTM 16

SIMBOLOGIA	
	LIMITES
	POLICIA
	ESTADAL
	MUNICIPAL
	EDAL
	CLAVE SOLAR COORDINANTE
	VEREDOS PERIMETRALES DEL EMO
	CONTROL AZIMUTAL (GPS)
	GPS O ESTACION TOTAL
	FOTODENTIFICADO
	NUMERO DE SERVICIO DE SOLAR
	VIAS DE COMUNICACION
	CARRETERA PAVIMENTADA
	TERRACERA O ERECHA
	FERROCARRIL
	PUENTE
	VEGETACION
	LINEAS DE CONDUCCION
	LINEA DE TELEFONO
	LINEA DE ENERGIA ELECTRICA
	POSTE (GPS)
	HIDROLOGIA
	LAGUNA
	CANAL
	CAJA
	POZO
	SERVICIOS
	EDIFICIOS
	IGLESIA
	ASISTENCIA MEDICA
	ESCUELA
	PLAZA O JARDIN
	CASITA TELEFONICA RURAL
	MERCADO
	CAMPO DEPORTIVO


PROYECTO: LEVANTAMIENTO TOPOGRAFICO
 UBICACION: CALLE 67 SUR CON CALLE 14 SUR, TULUM, Q.ROO
 PROPIETARIO: [Redacted]
 NOMBRE DEL PLANO: REG. 08, MZA. 631, LOTE 08 PLANO No.: 01
 ESCALA: S/E DIBUJO: GSR FECHA: MARZO-2021

LEVANTO:
 TOP.: FELIPE NERY NAH



CUADRO DE CONSTRUCCION						
LADO		RUMBO	DISTANCIA	V	COORDENADAS	
EST	PV				Y	X
				1	2,230,596.3603	450,719.3948
1	2	S 25°03'35.05" E	43.352	2	2,230,557.0888	450,737.7572
2	3	S 71°56'12.59" W	25.000	3	2,230,549.3371	450,713.9894
3	4	N 25°03'35.05" W	43.352	4	2,230,588.6086	450,695.6269
4	1	N 71°56'12.59" E	25.000	1	2,230,596.3603	450,719.3948

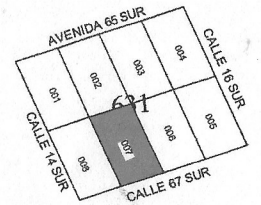
SUPERFICIE = 1,076.74 m²



YUCATAN
SERENAT



CROQUIS DE LOCALIZACION:



REFERENCIAS GEODESICAS
 PROYECCION CARTOGRAFICA UTM
 DATUM WGS 84
 ZONA UTM 18

SIMBOLOGIA

- | | |
|----------------------------------|----------------------------|
| LIMITES | LINEAS DE CONDUCCION |
| ESTATAL | LINEA DE TELEFONO |
| MUNICIPAL | LINEA DE ENERGIA ELECTRICA |
| URBAN | POSTE (OPS) |
| CLAVE | HIDROLOGIA |
| SOLAR VOLCANANTE | LAGUNA |
| VERTICES PERIMETRALES DEL ESTADO | CANAL |
| CONTROL AZIMUTAL (GPS) | DAMA |
| GPS O ESTACION TOTAL | POND |
| VERTICES PERIMETRALES DEL ESTADO | SERVICIOS |
| FOTODENTIFICADO | EDIFICIOS |
| VERTICES PERIMETRALES DEL ESTADO | ESCUELA |
| CARRETERA PAVIMENTADA | ESCUELA |
| CARRETERA O BRECHA | PLAZA O JARDIN |
| FERROCARRIL | CASETA TELEFONICA RURAL |
| PUENTE | MERCADO |
| VEGETACION | CAMPO DEPORTIVO |

PROYECTO:
LEVANTAMIENTO TOPOGRAFICO

UBICACION: CALLE 67 SUR ENTRE CALLE 16 SUR Y CALLE 14 SUR, TULUM, Q.ROO

PROPIETARIO: [Redacted]

NOMBRE DEL PLANO: REG. 08, MZA. 631, LOTE 07 PLANO No.: 01

ESCALA: S/E DIBUJO: GSR FECHA: MARZO-2021

LEVANTO:

TOP.: FELIPE NERY NAH