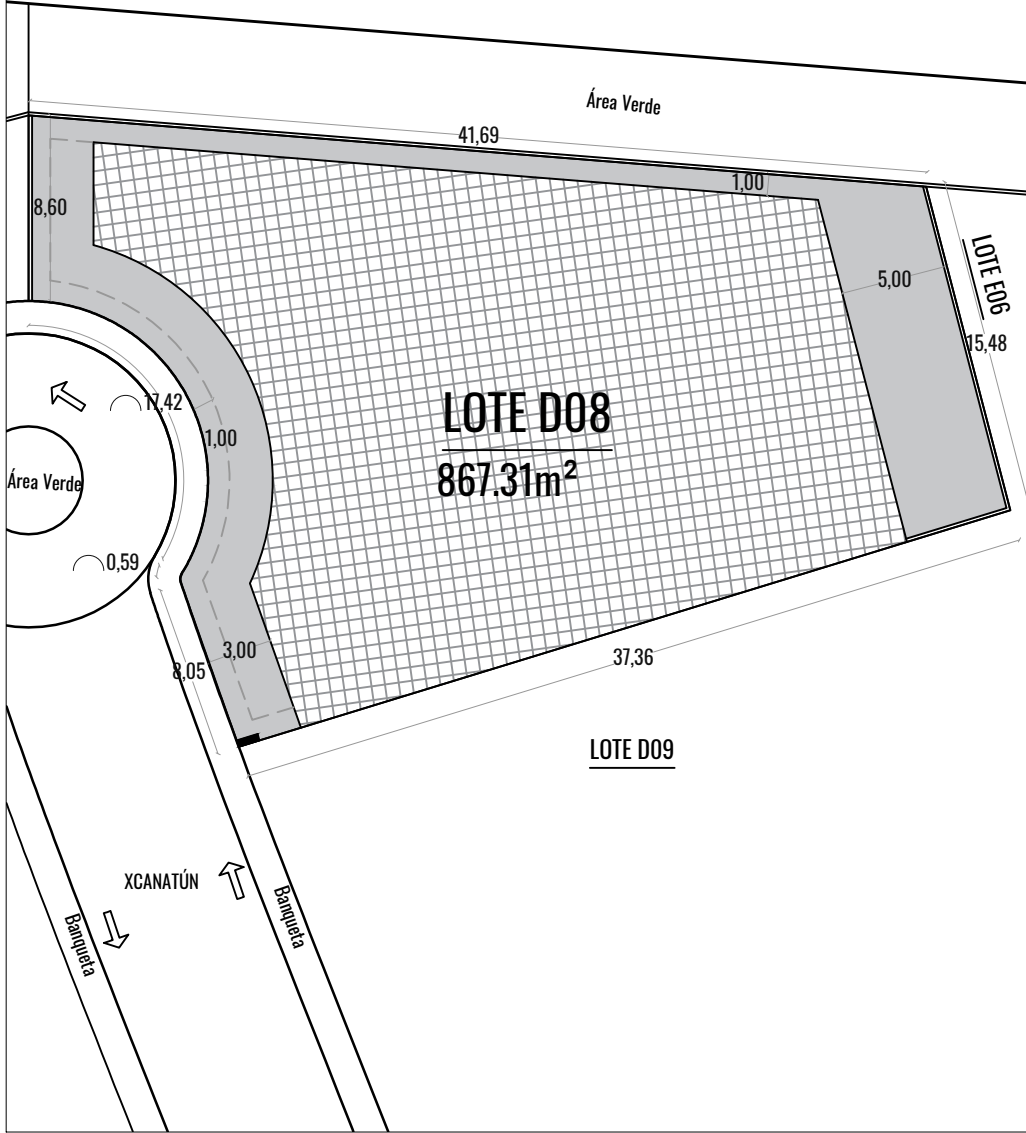






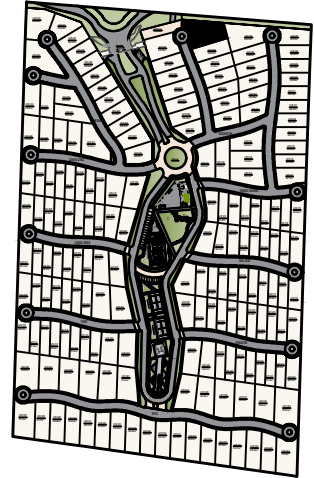
**VIALIDAD**



**SIMBOLOGÍA**

-  ÁREA DE RESTRICCIÓN
-  ÁREA PERMITIDA DE CONSTRUCCIÓN
-  ACOMETIDA DE SERVICIOS
-  SENTIDO DE FLUJO VEHICULAR

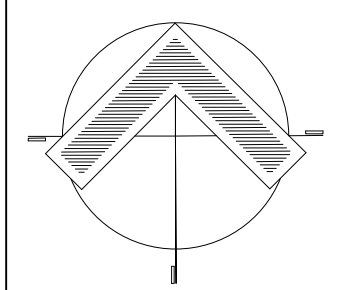
**LOCALIZACIÓN**



**DATOS GENERALES**

LOTE:	D08
PRIVADA:	XCANATÚN
USO:	UNIFAMILIAR
SUPERFICIE:	867.31 m2


**ORIENTACIÓN**



**OBSERVACIONES**

**RESTRICCIONES**

ALTURA MÁXIMA	8.0m
CONSTRUCCIÓN FRONTAL	3.0m
CONSTRUCCIÓN LATERAL (LADO NORTE)	1.0m
CONSTRUCCIÓN POSTERIOR	5.0m
VOLADOS / ALEROS FRONTALES	1.0m
COS MÁXIMO	70%
CUS MÁXIMO	90%



**VIACHOLUL**

**ESQUEMA DE REGLAMENTACIÓN**

ESCALA:	1:350
PRIVADA:	XCANATÚN
LOTE:	D08