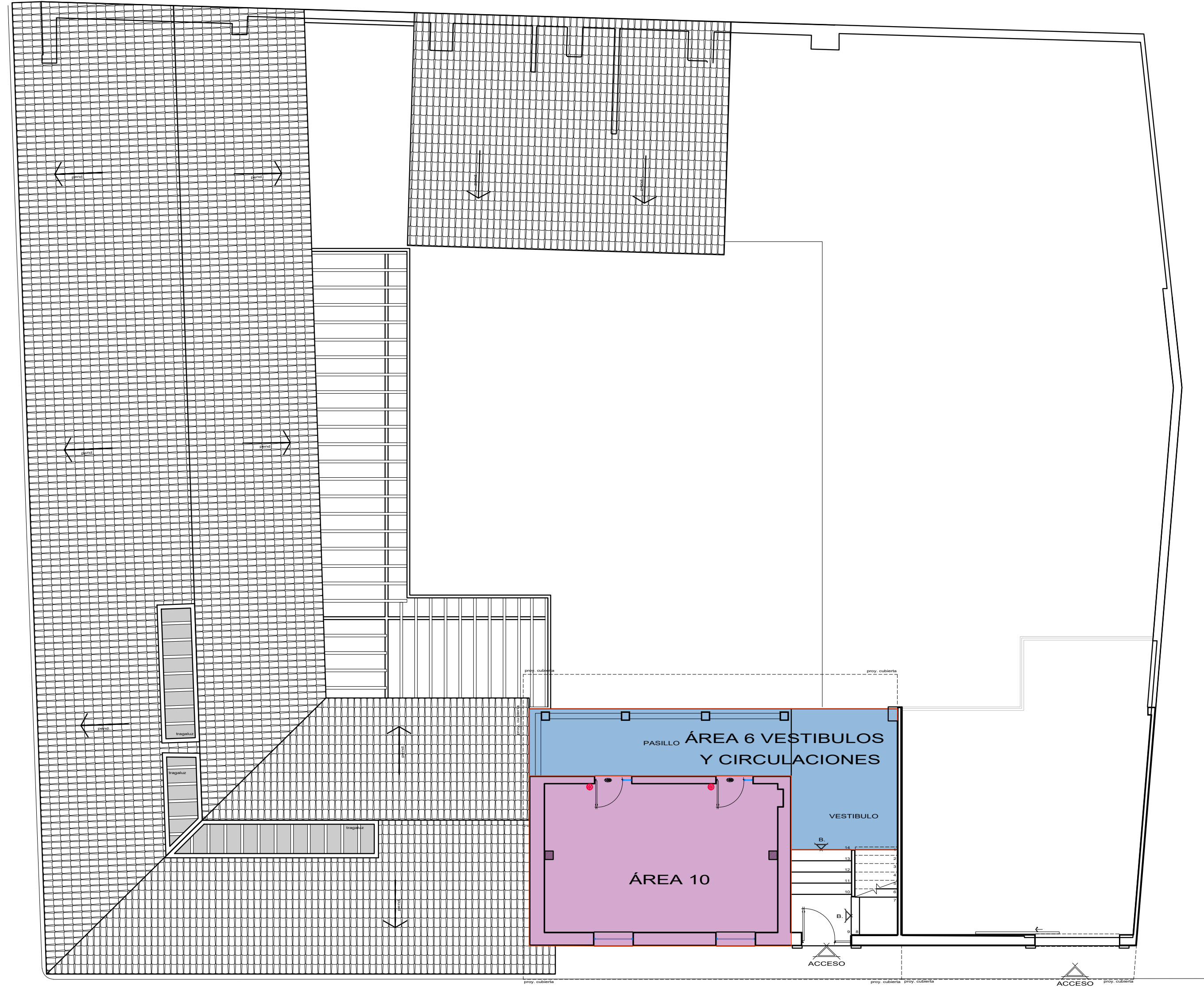
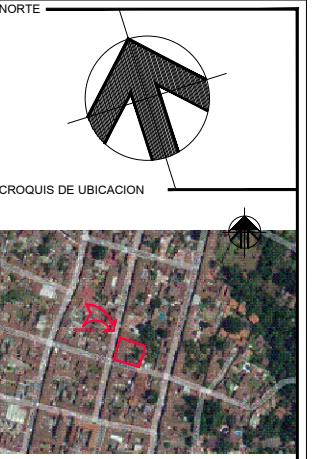


CALLE DEL VERGEL



CALLE 16 DE SEPTIEMBRE



CROQUIS DE UBICACION

SIMBOLOGIA

NOTAS

- N.P.T. Nivel de Piso Terminado
- N.L.B.L. Nivel Lucha Bajo de Lucha
- N.A.V. Nivel de Azopio de Vigas
- N.S.L. Nivel Superior de Lucha
- N.T.V. Nivel de Tierra Vegetal
- N.L.B.P.L. Nivel Lucha Bajo de Platanos
- N.C.P. Nivel Cimentación de Píedra

\*Anotaciones y medidas que en metros.  
 \*Las dimensiones verticales son las correspondientes de instalaciones y estructuras, cualquier dimensionado menor se entenderá en dirección de obra.  
 \*El contenido arquitectónico en el lugar de obra, antes de iniciar las operaciones y mediciones, se debe plantear en un plano, el cual deberá ser firmado y sellado por el responsable de obra, en caso de haberlo, así como la representación que de él se haya levantado en este dibujo.  
 \*Este es un documento preliminar, no debe ser usado para cualquier tipo de ejecución de obra sin la autorización correspondiente.  
 \*Los planos de detalles rigen sobre los arquitectónicos.

CORRESPONSABLES

PROYECTO


**GALERIA FUENSANTA**

UBICACION

VERGEL ESQUINA CALLE 16 DE SEPTIEMBRE VALLE DE BIANO, ESTADO DE MEXICO

PROPIETARIO

SR. ROQUELO LOPEZ VELARDE



PLANO

Levantamiento en obra

Planta Alta

Nº. PLANO ESCALA 1:75

AREA-02 FECHA 07 AGOSTO, 2023

Este plano y todos sus dibujos, detalles y moneos son propiedad intelectual de Grupo Arquitectónico S. de C. V. La total de responsabilidad de cualquier error o omisión que se presente en este documento será del autor. Queda prohibida la reproducción total o parcial de este plano sin el consentimiento escrito por Grupo Arquitectónico S. de C. V. bajo las condiciones anteriormente mencionadas.