
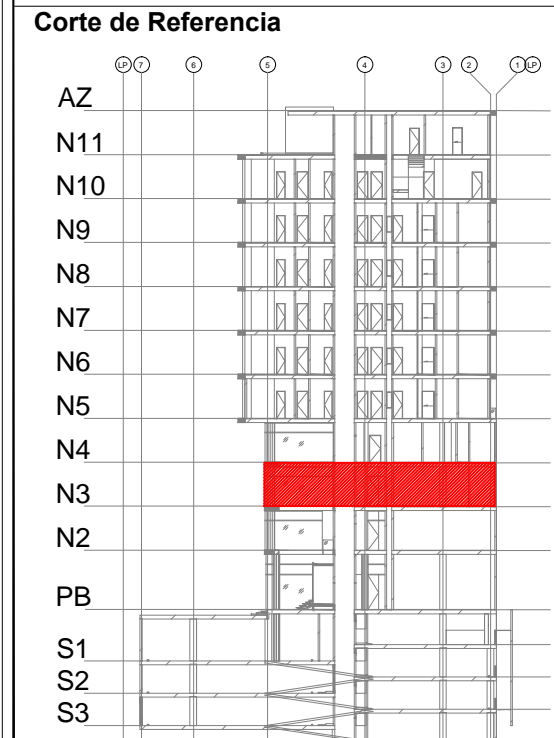



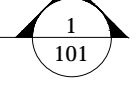

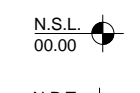
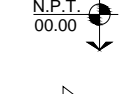



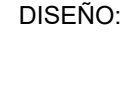




NOTAS GENERALES		NOMENCLATURA																	
EJEMPLOS 1.- DIMENSIONES EN CENTIMETROS Y NIVELES EN METROS.		N.P.T. NIVEL DE PISO TERMINADO N.S.L. NIVEL SUPERIOR DE LOSA A.S. AMBOS SENTIDOS VRS VARRILLAS EST ESTRIBOS L.S. LECHO SUPERIOR L.I. LECHO INFERIOR JS JUNTA DE SEPARACION JT JUNTA DE TEMPERATURA JE JUNTA DE EXPANSION JC JUNTA CONSTRUCTIVA																	
		NOTAS IMPORTANTES - LAS MEDIDAS MARCADAS EN ESTE PLANO SON TEORICAS. EL CONTRATISTA DEBERA REVISARLAS EN OBRA ANTES DE PROCEDER A LA CONSTRUCCION O FABRICACION DE CUALQUIER ELEMENTO Y DE EXISTIR ALGUNA DISCREPANCIA DEBERAN SER SOLUCIONADAS POR LA SUPERVISION ARQUITECTONICA. - NO TOMAR MEDIDAS A ESCALA. - COTAS Y NIVELES EN METROS. - ESTE PLANO ANULA LOS ANTERIORES.																	
		<table border="1"> <thead> <tr> <th>Rev.</th> <th>Fecha</th> <th>Observaciones</th> <th>Apr.</th> </tr> </thead> <tbody> <tr> <td> </td> <td> </td> <td> </td> <td> </td> </tr> </tbody> </table>		Rev.	Fecha	Observaciones	Apr.												
Rev.	Fecha	Observaciones	Apr.																
		Ubicación BLD DE LA PLATA # 200 ESQUINA CON CALLE RIO TAMAZUNCHALE COL. DEL VALLE SAN PEDRO GARZA GARCIA, N.L. 																	
		Corte de Referencia 																	
SIMBOLOGIA GENERAL		Empresa Firma Cliente Fecha  Nombre Diseño Arquitectónico Fecha  Nombre Especialidad (Ingeniería) Fecha Nombre de Responsable																	
INDICA CAMBIO DE NIVEL  INDICA NUMERO DE CORTE  INDICA PLANO EN EL QUE SE ENCUENTRA 01  INDICA NUMERO DE DETALLE  INDICA PLANO EN EL QUE SE ENCUENTRA N.S.L.  INDICA TIPO DE NIVEL  INDICA ALTURA DE NIVEL N.P.T.  INDICA TIPO DE NIVEL EN ELEVACION  INDICA ALTURA DE NIVEL EN ELEVACION  INDICA LINEA DE CORTE  INDICA NUMERO DE VISTA  INDICA PLANO EN EL QUE SE ENCUENTRA		DISEÑO: Arq. Rafael Navarro Werge REVISO: Arq. R.N.W. AUTORIZO: Arq. R.N.W. DIBUJO: Arq. Jesús Balderas Morales																	
		Proyecto PLATA 200 Nombre del Plano PLANTA ARQUITECTONICA NIVEL 03 <table border="1"> <thead> <tr> <th>No. Proyecto</th> <th>Escala @ A1</th> <th>Fecha</th> <th>Dibujó</th> </tr> </thead> <tbody> <tr> <td>---</td> <td>---</td> <td>---</td> <td>---</td> </tr> </tbody> </table> <table border="1"> <thead> <tr> <th>Nivel Topográfico</th> <th>Escala Gráfica</th> </tr> </thead> <tbody> <tr> <td>---</td> <td>---</td> </tr> </tbody> </table> <table border="1"> <thead> <tr> <th>Revisión</th> <th>Código del Plano</th> </tr> </thead> <tbody> <tr> <td>---</td> <td>RP200-00-ARQ-07-N3</td> </tr> </tbody> </table>		No. Proyecto	Escala @ A1	Fecha	Dibujó	---	---	---	---	Nivel Topográfico	Escala Gráfica	---	---	Revisión	Código del Plano	---	RP200-00-ARQ-07-N3
No. Proyecto	Escala @ A1	Fecha	Dibujó																
---	---	---	---																
Nivel Topográfico	Escala Gráfica																		
---	---																		
Revisión	Código del Plano																		
---	RP200-00-ARQ-07-N3																		