

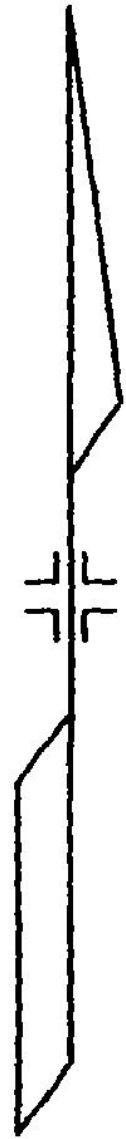
Catastro Nacional
 1-2689205
 04/05/2012 12:30:17
 Reingreso [Apelación]

Catastro Nacional
 1-2689205
 23/04/2012 10:43:28
 Reingreso

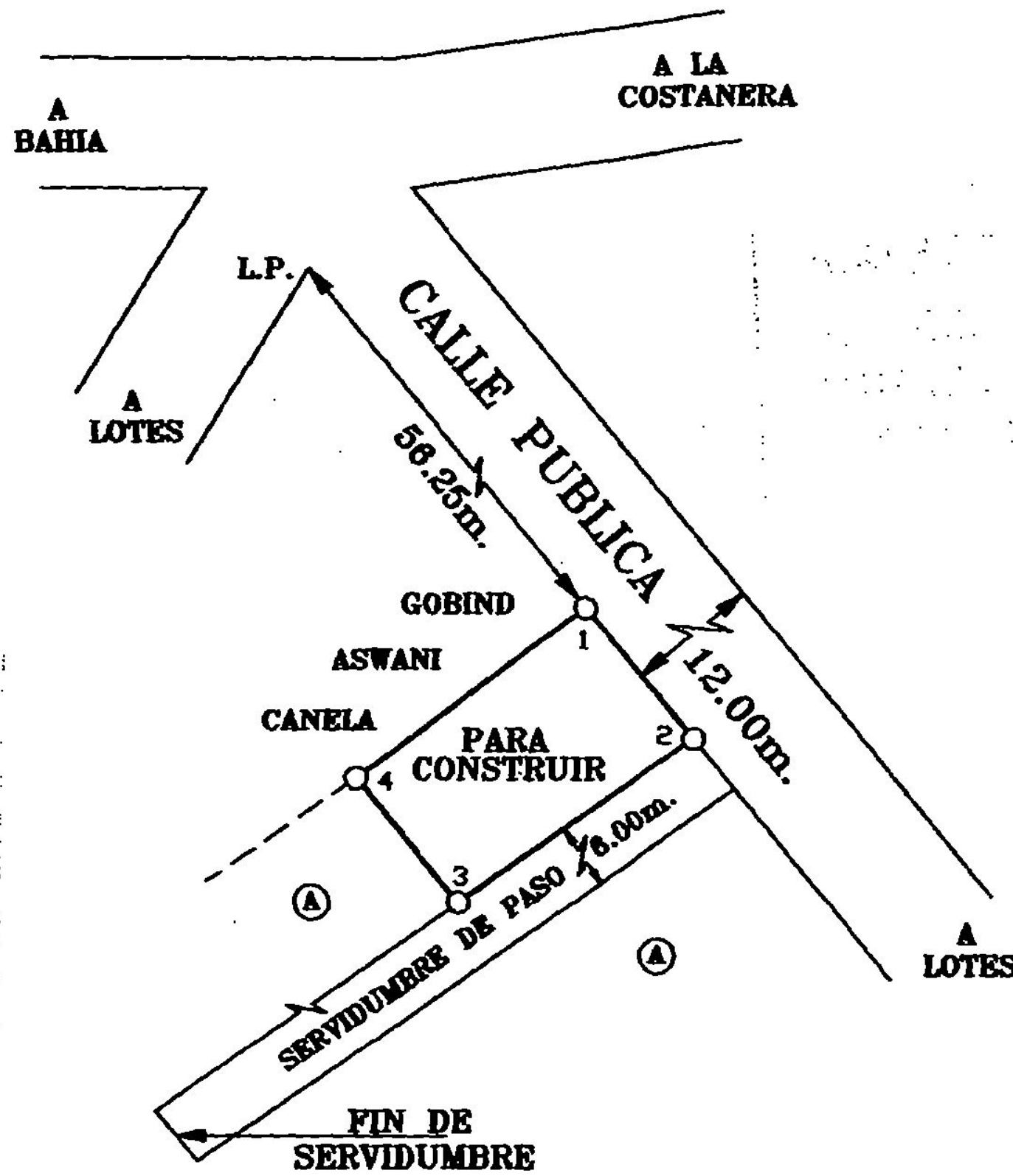
ENTERO No. 12449481-1

LÍNEA	AZIMUT	DISTANCIA
1-2	141°00'	15.77m.
2-3	235°25'	26.34m.
3-4	321°00'	14.69m.
4-1	53°05'	26.28m.

N




ANOTADO: *
 19 MAR. 2012 *
 COLEGIO FEDERAL DE INGENIEROS
 Y DE ARQUITECTOS DE COSTA RICA
 OFICINA REGIONAL DE PEREZ ZELEDÓN




NOTAS :

FRENTE A CALLE PUBLICA : 15.77m.
 FRENTE A SERVIDUMBRE DE PASO : 26.34m.
 DOY FE DE QUE LOS LINDEROS SON EXISTENTES.
 LEVANTAMIENTO POLAR, POLIGONAL ABIERTA, CON
 RADIALES A LOS VERTICES.
 ESTIMACION ERROR LINEAL : 0.01m.
 ESTIMACION ERROR ANGULAR : 0°01'
 MODIFICA AL PLANO CATASTRADO No. : P-834055-2002
 ESTE PLANO SERVIRA UNICAMENTE PARA INSCRIBIR EL
 INMUEBLE . UNA VEZ INSCRITO EL FRACCIONAMIENTO O
 LA REUNION RESPECTIVA, EL PLANO SURTIRA LOS EFECTOS
 JURIDICOS CORRESPONDIENTES DESDE LA FECHA DE SU
 INSCRIPCION EN EL CATASTRO.
 COLINDANTE A : JOSE EDUARDO ARIAS CORDERO
 FUNDO SIRVIENTE : FINCA INSCRITA AL
 FOLIO REAL No. 6143550-000



UBICACION
 HOJA : REPUNTA
 ESCALA 1 : 50000

ES PARTE DE FOLIO REAL No. 6143550-000 AREA SEGUN REGISTRO 4026.61m. ²	AREA : 400 m. ²
SITA EN : BAHIA DISTRITO : 4° BAHIA BALLENA CANTON : 5 ° OSA PROVINCIA : 6° PUNTARENAS	FECHA : ENERO DEL 2012 ESCALA 1 : 1000


 MARIO ALBERTO LORIA ZAMORA, INGENIERO TOPOGRAFO I.T.4170
 PROTOCOLO TOMO No.: 17573 FOLIO : 48