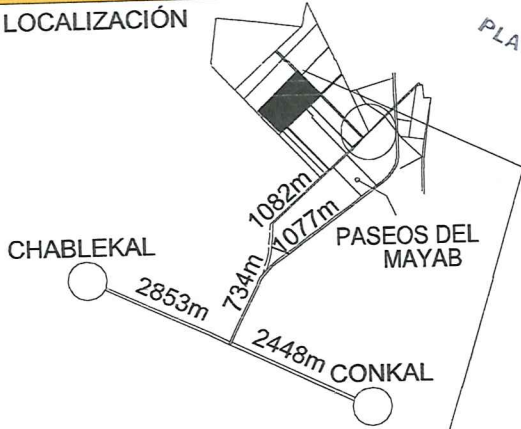
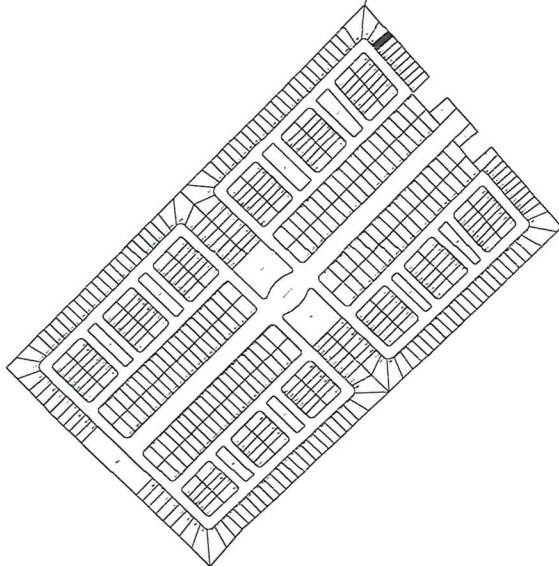
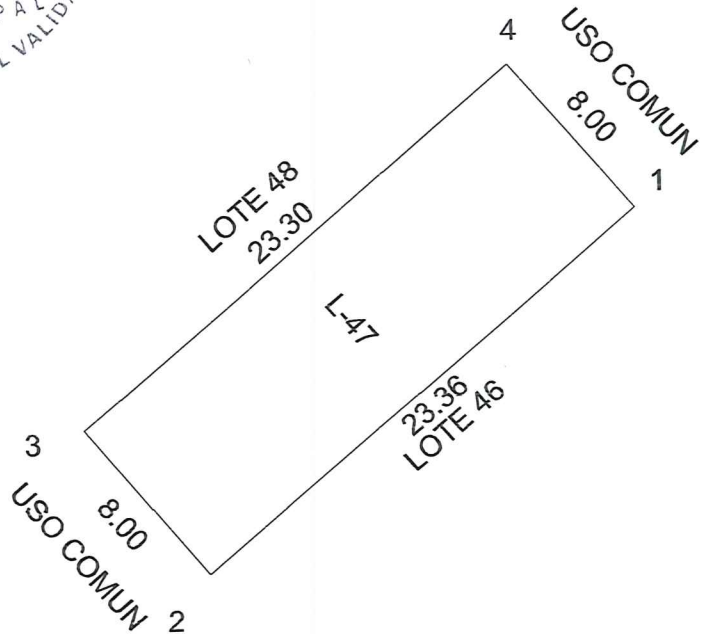
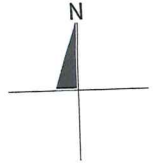




LOCALIZACIÓN



PLANO OFICIAL VALIDADO
 CONKAL
 14 AGO. 2023
 CATASTRO MUNICIPAL
 PLANO OFICIAL VALIDADO



ESCALA 1:300

CUADRO DE CONSTRUCCION						
LADO		RUMBO	DISTANCIA	V	COORDENADAS	
EST	PV				Y	X
				1	2,336,440.333	235,967.775
1	2	S 50°06'31.43" W	23.36	2	2,336,425.350	235,949.849
2	3	N 39°53'28.57" W	8.00	3	2,336,431.488	235,944.718
3	4	N 50°06'31.43" E	23.30	4	2,336,446.434	235,962.599
4	1	S 40°18'39.87" E	8.00	1	2,336,440.333	235,967.775

No. CAT.	FINCA	TABLAJE	COLONIA	LOCALIDAD	MUNICIPIO	CLASE	USO
10871		10871		CONKAL	CONKAL	RUSTICO	SOLAR
DIBUJÓ:				CONDOMINIO:	MAHAL	NIVEL:	-
						LOTE:	47
				ÁREA TOTAL DE TERRENO:		202,181.29 M2	
				ÁREA TOTAL DE CONSTRUCCION:		- M2	
				USO PRIVADO (CONSTRUCCION)		-	
				USO PRIVADO (TERRENO)		128,247.86 M2	
				COMUN DE TERRENO		73,933.43 M2	
				COMUN DE CONSTRUCCION		-	
				CUOTA DE PARTICIPACION:		0.14555 %	
				ÁREAS DEL DEPARTAMENTO			
				USO PRIVADO (CONSTRUCCION)		-	
				USO PRIVADO (TERRENO)		186.67 M2	
				COMUN DE TERRENO		107.61 M2	
				COMUN DE CONSTRUCCION		-	
				AVALÚO CATASTRAL			
				VALOR TOTAL DE CONSTRUCCIONES		\$	
				VALOR CATASTRAL TOTAL		\$	
PERITO VALUADOR:				REVISÓ:			
ING. JOSE ISMAEL POLANCO FLORES CLAVE: IDC20-PF01							
FECHA: CONKAL, YUCATÁN 14 DE AGOSTO 2023							