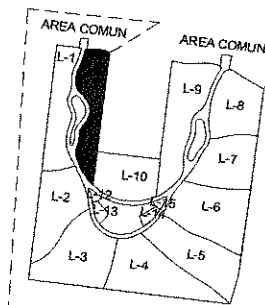
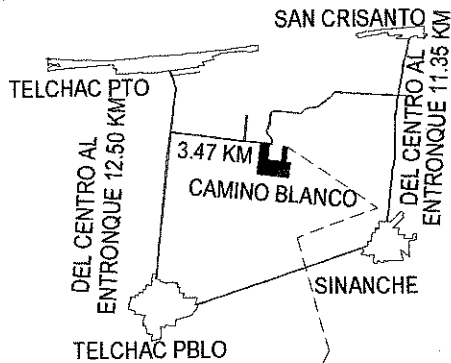
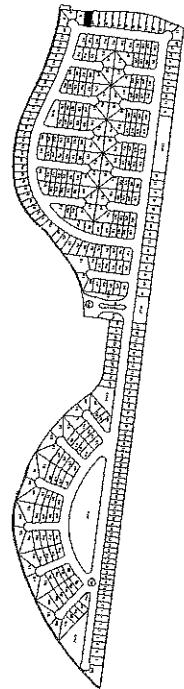
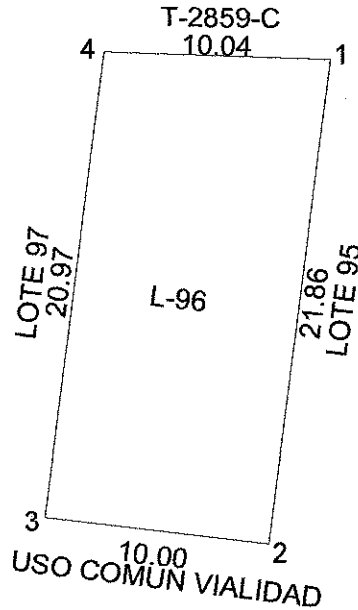


LOCALIZACIÓN



H. AYUNTAMIENTO  
CATASTRO MUNICIPAL  
2021-2024  
TELCHAC PUEBLO, YUCATAN.



LOCALIZACIÓN ESPECIFICA



ESCALA 1:300

CUADRO DE CONSTRUCCION

LADO		RUMBO	DISTANCIA	V	COORDENADAS	
EST	PV				Y	X
				1	2,358,230.316	269,155.961
1	2	S 07°37'41.18" W	21.86	2	2,358,208.648	269,153.059
2	3	N 82°22'18.82" W	10.00	3	2,358,209.975	269,143.148
3	4	N 07°37'41.18" E	20.97	4	2,358,230.764	269,145.932
4	1	S 87°26'38.55" E	10.04	1	2,358,230.316	269,155.961

NO. CAT.	FINCA	TABLAJE	LOTE	COLONIA	LOCALIDAD	MUNICIPIO	CLASE	USO			
2859-B		2859-B	F-11		TELCHAC PUEBLO	TELCHAC PUEBLO	RUSTICO	SOLAR			
DIBUJÓ:				CONDOMINIO:		GRAN TELCHAC	NIVEL:	-			
 JOSE ISMAEL POLANCO FLORES IDC20-PF01				SUB-CONDominio:		LOTE 11	LOTE:	96			
				ÁREA TOTAL DE TERRENO:				013-93-53.49 HAS			
				ÁREA TOTAL DE CONSTRUCCIÓN:				- HAS			
				USO PRIVADO (CONSTRUCCIÓN)				-			
				USO PRIVADO (TERRENO)				08-84-15.67 HAS			
				COMUN DE TERRENO				05-09-37.82 HAS			
				COMUN DE CONSTRUCCIÓN				-			
				CUOTA DE PARTICIPACIÓN:				0.24224 %			
				ÁREAS DEL DEPARTAMENTO				-			
				USO PRIVADO (CONSTRUCCIÓN)				-			
USO PRIVADO (TERRENO)				214.18							
COMUN DE TERRENO				123.39							
COMUN DE CONSTRUCCIÓN				-							
AVALUO CATASTRAL											
VALOR TOTAL DE CONSTRUCCIONES				\$							
VALOR CATASTRAL TOTAL				\$							

PERITO VALUADOR: REVISÓ:  
FECHA: TELCHAC PUEBLO, YUCATÁN 05 DE SEPTIEMBRE 2022