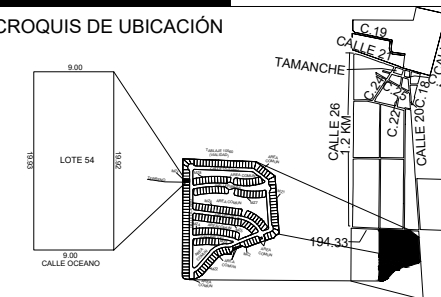




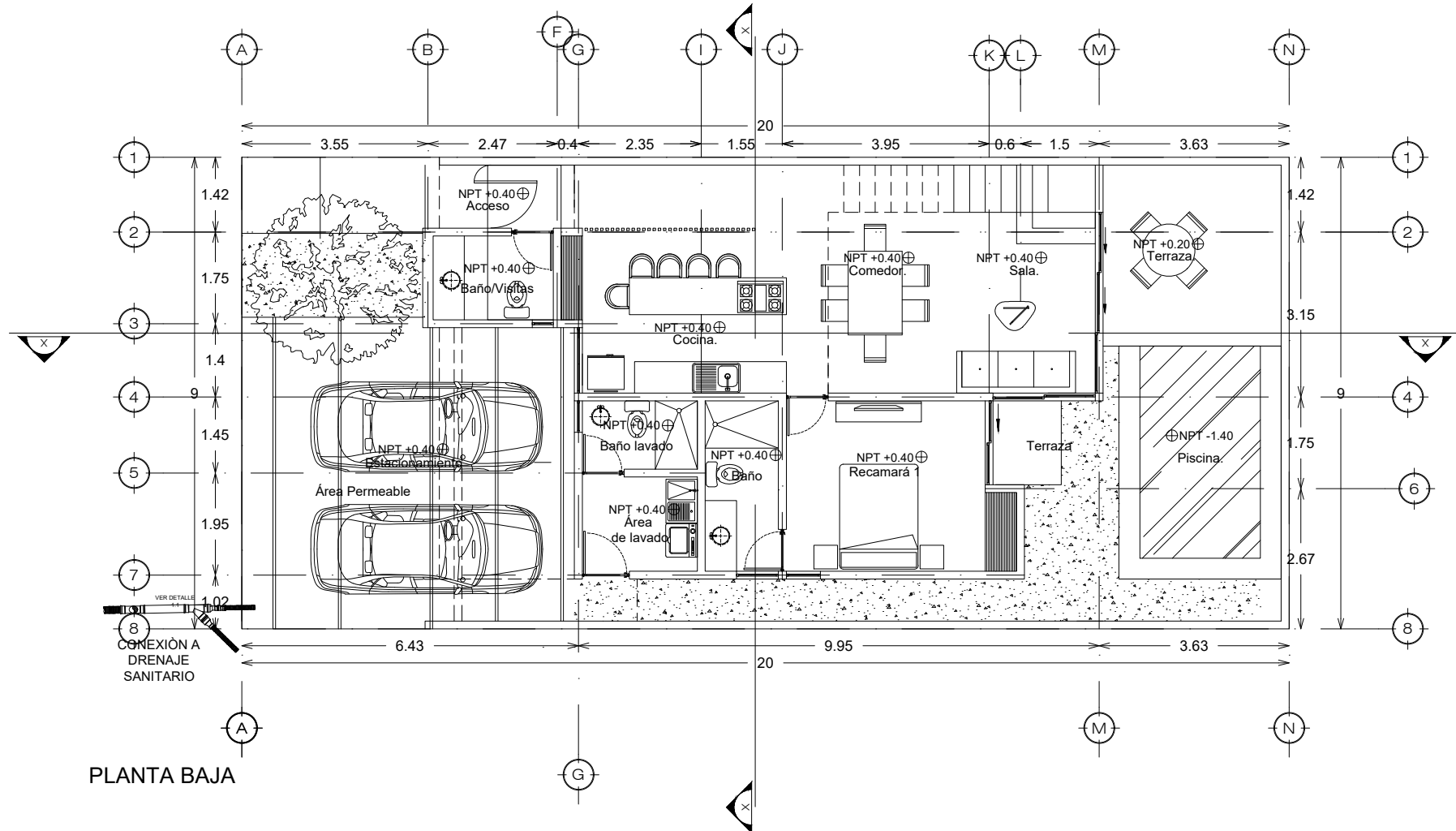
AML
DISEÑO Y CONSTRUCCION

CROQUIS DE UBICACIÓN



SIMBOLOGÍA

- INDICA EJE
- LÍNEA DE EJE
- LÍNEA DE PROYECCIÓN
- LÍNEA DE CORTE
- INDICADOR DE NIVEL EN PLANTA
- CAMBIO DE NIVEL DE PISO
- INDICADOR DE NIVEL EN CORTE
- NTP
- NTA
- BAG
- BAN
- BAP
- M.S



PLANTA BAJA

CLAVE CATASTRAL	FOLIO	LOTE	TABLAJE
44-0247		54	45064
SUP. M2. TERRENO: 179.29 M2		UBICACION: ALTOZANO LA NUEVA MERIDA OCEANO TAMANCHE, MÉRIDA, YUCATÁN	
M2 DE CONSTRUCCIÓN PLANTA BAJA 85.83 M2		PLANTA ALTA 62.52 M2	
TOTAL: 148.35 M2			
COS: 128.33		CUS: 148.35	
ML DE BARRA: 25.00 ML		AREA VERDE: 29.25 M2	
M2 DE EXCAVACIÓN TOTAL: 8.60 M2			
NORTE			

SELLOS Y FIRMAS

P.C.M. ARQ. Miguel Rene rendon Aguilar	FIRMA DEL P.C.M.
CÉDULA: 9349934	
NÚM PERITO: R-118	FIRMA DEL RESPONSABLE DE OBRA
RESPONSABLE DE OBRA: ING. Jesús Armando Martínez Loyo	
CÉDULA: 13185187	

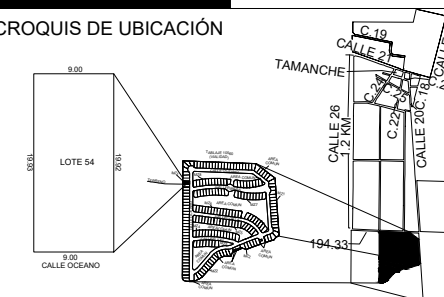
PROYECTO: ALTOZANO 54	TIPO DE OBRA USO PRIVADO
UBICACION: ALTOZANO LA NUEVA MERIDA OCEANO, TAMANCHE, MÉRIDA, YUCATÁN	
PROPIETARIO: JESUS ARMANDO MARTÍNEZ LOYO	
PLANO: PERMISO ARQUITECTÓNICO	
FECHA: 11 Julio 2023	PROYECTISTA(S) ARQ. LUIS ANTONIO MEDINA UICAB ARQ. JAVIER GUSTAVO DOMINGUES CANUL
ACOTACIÓN METROS	DIBUJANTE(S) ARQ. LUIS ANTONIO MEDINA UICAB ARQ. JAVIER GUSTAVO DOMINGUES CANUL
ESCALA 1:100	PLANO 01



AML

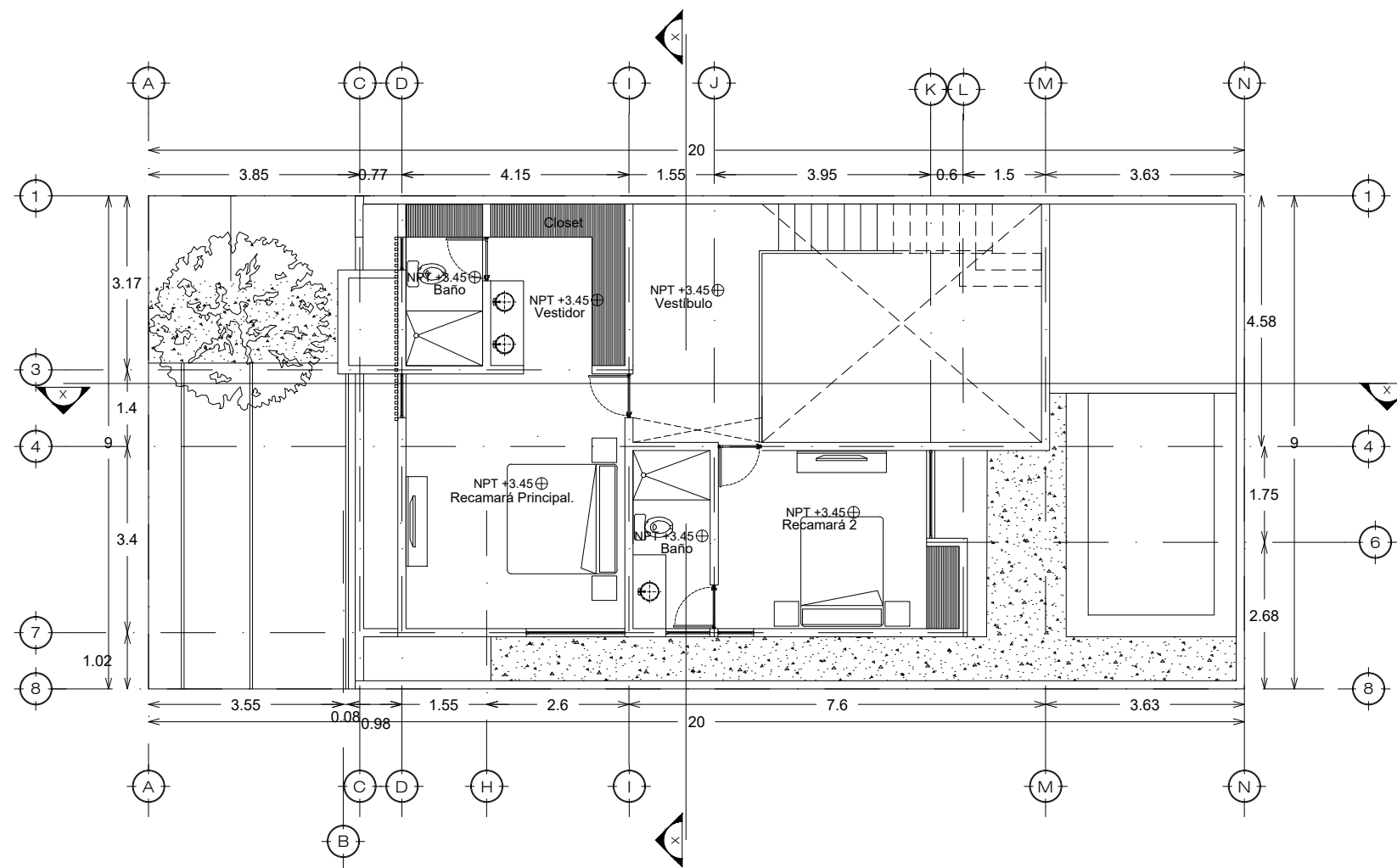
DISEÑO Y CONSTRUCCION

CROQUIS DE UBICACIÓN



SIMBOLOGÍA

- INDICA EJE
- LÍNEA DE EJE
- LÍNEA DE PROYECCIÓN
- LÍNEA DE CORTE
- INDICADOR DE NIVEL EN PLANTA
- CAMBIO DE NIVEL DE PISO
- INDICADOR DE NIVEL EN CORTE
- NTP NIVEL TERMINADO DE PISO
- NTA NIVEL TERMINADO DE AZOTEA
- BAG BAJANTE DE AGUA GRISAS
- BAN BAJANTE DE AGUA NEGRAS
- BAP BAJANTE DE AGUA PLUVIAL
- M.S. MINI SPLIT



CLAVE CATASTRAL	FOLIO	LOTE	TABLAJE
44-0247		54	45064
SUP. M2. TERRENO: 179.29 M2		UBICACION: ALTOZANO LA NUEVA MERIDA OCEANO TAMANCHE, MÉRIDA, YUCATÁN	
M2 DE CONSTRUCCIÓN	PLANTA BAJA 85.83 M2		
	PLANTA ALTA 62.52 M2		
TOTAL: 148.35 M2			
ICOS: 128.33	CUS: 148.35		
ML DE BARRA: 25.00 ML	AREA VERDE: 29.25 M2		
M2 DE EXCAVACIÓN TOTAL: 8.60 M2			
NORTE			

SELLOS Y FIRMAS

P.C.M. ARQ. Miguel Rene rendon Aguilar	FIRMA DEL P.C.M.
CÉDULA: 9349934	
NÚM PERITO: R-118	FIRMA DEL RESPONSABLE DE OBRA
RESPONSABLE DE OBRA: ING. Jesús Armando Martínez Loyo	
CÉDULA: 13185187	

PROYECTO: ALTOZANO 54	TIPO DE OBRA USO PRIVADO
UBICACION: ALTOZANO LA NUEVA MERIDA OCEANO, TAMANCHE, MÉRIDA, YUCATÁN	
PROPIETARIO: JESUS ARMANDO MARTÍNEZ LOYO	
PLANO: PLANTA ALTA	
FECHA: 11 Julio 2023	PROYECTISTA(S) ARQ. LUIS ANTONIO MEDINA UICAB ARQ. JAVIER GUSTAVO DOMINGUES CANUL
ACOTACIÓN METROS	ESCALA 1:100
DIBUJANTE(S) ARQ. LUIS ANTONIO MEDINA UICAB ARQ. JAVIER GUSTAVO DOMINGUES CANUL	
PLANO 2	