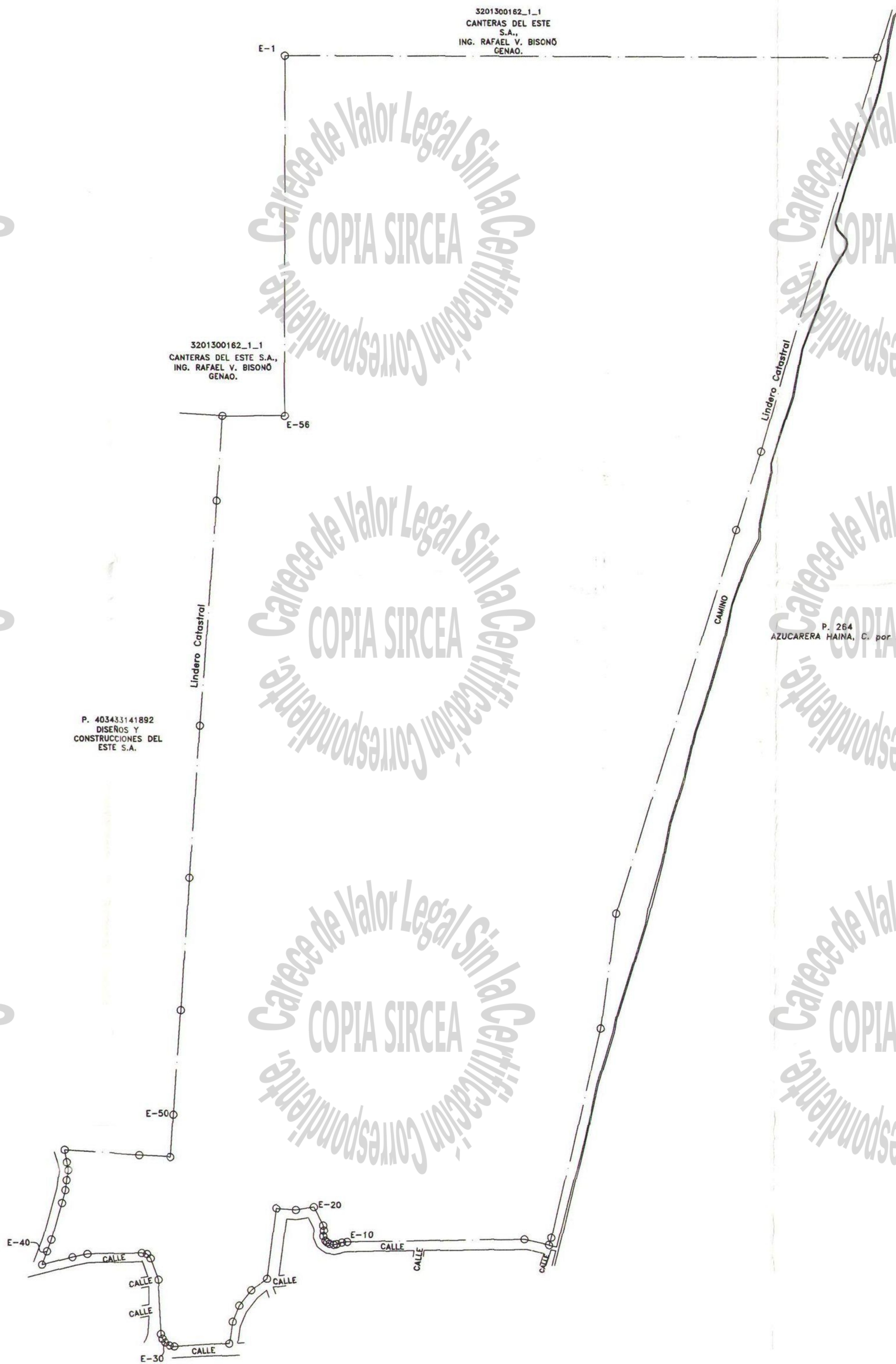


Est.	ESTE	NORTE
1	433457.86	2044967.92
2	434682.35	2044967.81
3	434441.45	2044150.34
4	434390.62	2043987.67
5	434143.06	2043191.05
6	434110.81	2042952.42
7	434010.21	2042519.29
8	434005.13	2042503.71
9	433954.55	2042515.35
10	433589.99	2042508.54
11	433579.04	2042507.24
12	433568.24	2042503.95
13	433562.02	2042502.65
14	433553.60	2042503.72
15	433548.54	2042506.95
16	433544.94	2042510.18
17	433540.70	2042519.92
18	433541.25	2042531.05
19	433539.66	2042541.34
20	433520.93	2042579.95
21	433483.86	2042573.89
22	433443.96	2042576.96
23	433424.68	2042430.88
24	433392.49	2042407.46
25	433367.88	2042575.86
26	433353.99	2042542.43
27	433347.42	2042297.25
28	433234.38	2042290.88
29	433224.24	2042292.80
30	433215.35	2042298.04
31	433208.77	2042305.99
32	433205.26	2042315.69
33	433200.35	2042428.27
34	433184.59	2042472.78
35	433177.21	2042481.87
36	433166.43	2042484.11
37	433053.04	2042481.68
38	433021.64	2042475.08
39	432958.15	2042459.16
40	432968.70	2042486.68
41	432977.70	2042510.92
42	432999.31	2042587.24
43	433006.32	2042614.33
44	433009.04	2042635.28
45	433011.35	2042655.81
46	433007.31	2042672.32
47	433002.90	2042697.95
48	433160.30	2042687.02
49	433224.28	2042683.38
50	433230.66	2042771.44
51	433245.10	2042987.98
52	433262.82	2043261.89
53	433284.19	2043577.18
54	433317.61	2044044.39
55	433329.47	2044220.33
56	433457.86	2044221.05

Est.	Rumbo	Dist.
1-	E 90°-00' F	1224.49
2-	N 16°-25' W	852.23
3-	N 17°-21' W	170.42
4-	N 17°-16' W	834.20
5-	N 07°-42' W	240.80
6-	N 13°-05' W	444.66
7-	N 18°-04' W	16.39
8-	S 77°-03' W	51.90
9-	N 88°-56' W	364.62
10-	N 83°-14' W	11.03
11-	N 73°-04' W	11.29
12-	N 78°-13' W	6.35
13-	S 82°-48' W	8.49
14-	S 57°-24' W	6.00
15-	S 48°-07' W	4.84
16-	S 23°-32' W	10.62
17-	S 02°-51' E	11.15
18-	S 08°-46' W	10.41
19-	S 25°-54' W	42.91
20-	N 80°-43' W	37.56
21-	S 85°-36' W	40.02
22-	N 07°-31' W	147.34
23-	N 53°-57' W	39.81
24-	N 37°-55' W	40.05
25-	N 22°-53' W	36.20
26-	N 08°-17' W	45.66
27-	N 86°-47' W	113.22
28-	S 79°-18' W	10.32
29-	S 59°-28' W	10.32
30-	S 39°-40' W	10.32
31-	S 19°-51' W	10.32
32-	S 02°-50' W	112.69
33-	S 19°-29' W	47.22
34-	S 39°-05' W	11.72
35-	S 78°-18' W	11.00
36-	N 88°-46' W	113.42
37-	N 78°-07' W	32.09
38-	N 75°-56' W	65.45
39-	S 20°-58' E	29.47
40-	S 20°-22' E	25.86
41-	S 15°-48' E	79.32
42-	S 14°-31' E	27.98
43-	S 07°-23' E	21.13
44-	S 06°-25' E	20.65
45-	S 13°-44' W	17.00
46-	S 09°-46' W	26.01
47-	N 86°-02' E	157.78
48-	N 86°-45' E	64.06
49-	S 04°-09' E	88.29
50-	S 03°-49' E	217.03
51-	S 03°-42' E	274.48
52-	S 03°-53' E	516.01
53-	S 04°-05' E	468.40
54-	S 03°-51' E	176.34
55-	S 89°-41' E	128.39
56-	S 00°-00' F	746.86






3201300162_1_1
 CANTERAS DEL ESTE
 S.A.,
 ING. RAFAEL V. BISONO
 GENAO.

3201300162_1_1
 CANTERAS DEL ESTE S.A.,
 ING. RAFAEL V. BISONO
 GENAO.

P. 403433141892
 DISEÑOS Y
 CONSTRUCCIONES DEL
 ESTE S.A.



REPUBLICA DOMINICANA PODER JUDICIAL JURISDICCION INMOBILIARIA DIRECCION REGIONAL DE MENSURAS CATASTRALES DEPARTAMENTO CENTRAL	
PLANO INDIVIDUAL	
OPERACION: ACTUALIZACION PARCELARIA Y REGISTRAL	
DESIGNACION CATASTRAL POSICIONAL	
403433872708	DESIGNACION TEMPORAL 321300162_1_2
DESIGNACION CATASTRAL DE ORIGEN: P.479-D-1-REF. D.C. 32 DEL D.N.	
DESIGNACION TEMPORAL: 3201300162_1_2	
PROVINCIA: SANTO DOMINGO	 2764803
MUNICIPIO: BOGA CHICA	
SECCION: ANDRES	
LUGAR: ANDRES	
REFERENCIAS DE UBICACION: AV. COUNTRY CLUB, 3Kms. AL NORTE DE LA AUT. LAS AMERICAS	
SUPERFICIE DE LA PARCELA: 2,530,524.33 m2	ESCALA: 1: 7,730
OBSERVACIONES:	No. LAMINA 05 84
Certifico haber realizado el trabajo en el terreno conforme a lo dispuesto en el Reglamento General de Mensuras Catastrales De conformidad con lo dispuesto en el Reglamento General de Mensuras Catastrales  AGRIM. LAURA DEL PILAR BONETTI. CODIA:25337  FECHA Y FIRMA DEL DIRECTOR DIRECCION REGIONAL DE MENSURAS CATASTRALES DEPARTAMENTO CENTRAL	