


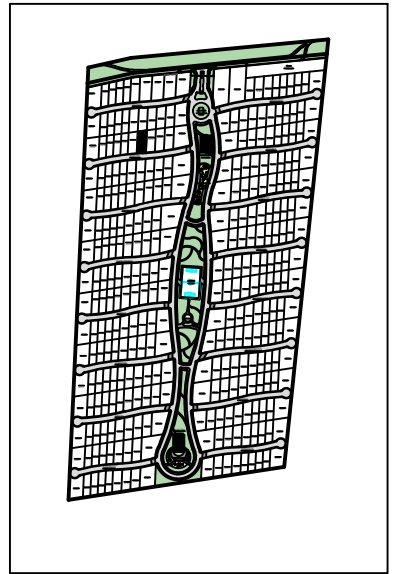
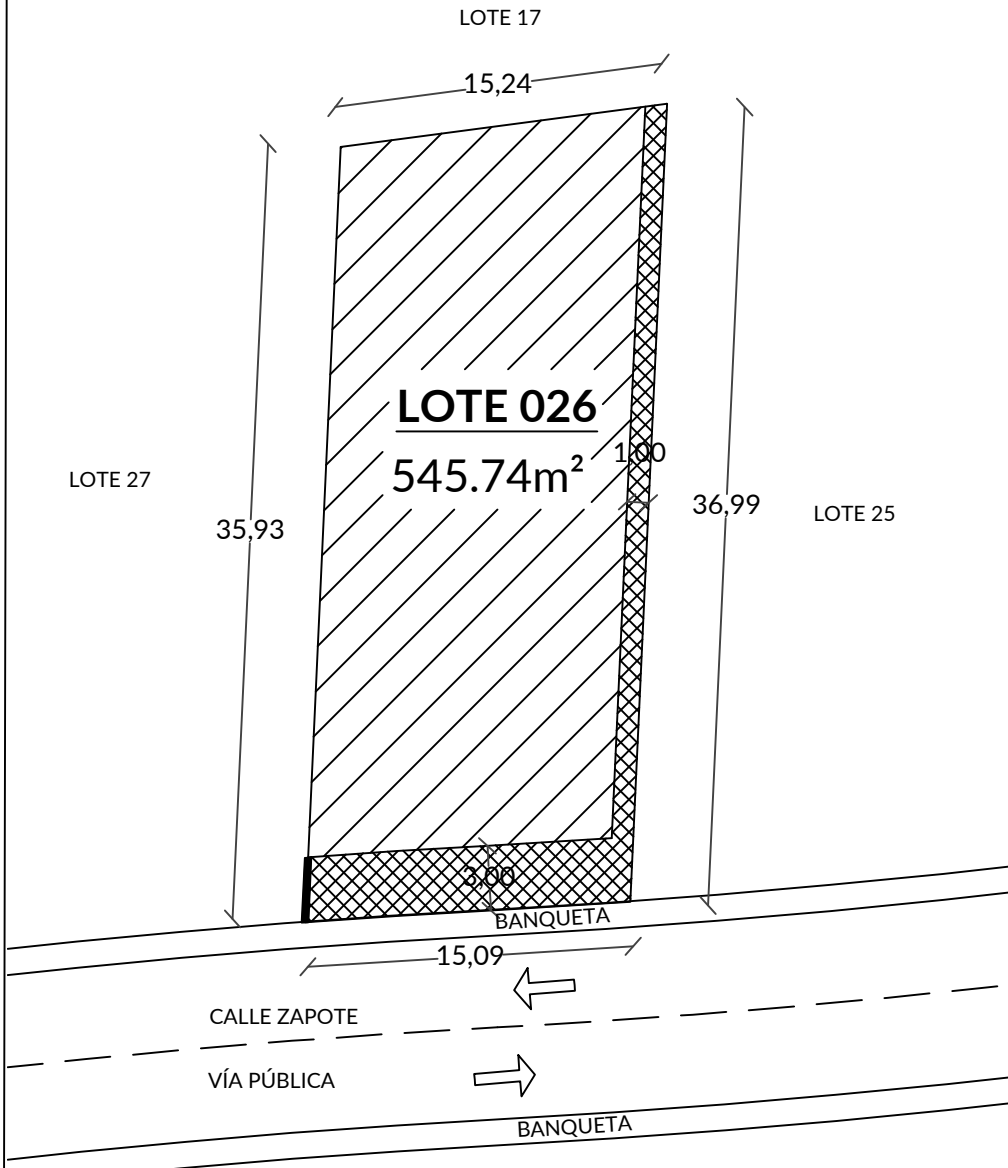


**SIMBOLOGÍA**

-  ÁREA PERMITIDA PARA CONSTRUCCIÓN
-  RESTRICCIONES DE CONSTRUCCIÓN
-  ACOMETIDA DE SERVICIOS
-  SENTIDO DE FLUJO VEHICULAR



DATOS GENERALES	
LOTE:	26
PRIVADA:	CALLE ZAPOTE
USO:	UNIFAMILIAR
SUPERFICIE:	545.74m <sup>2</sup>
CARGA MÁXIMA	

OBSERVACIONES

RESTRICCIONES	
ALTURA MÁXIMA	
FRONTAL	3.0m
LATERAL (ESTE)	1.0m
POSTERIOR	
COS MÁXIMO	
CUS MÁXIMO	

DATOS OFICIALES DE ESCRITURACIÓN



# Parque Caucel

- RESIDENCIAL NATURAL -

---

**ESQUEMA DE REGLAMENTACIÓN**

ESCALA: 1:350

PRIVADA: CALLE ZAPOTE

LOTE: 26