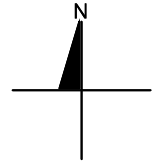




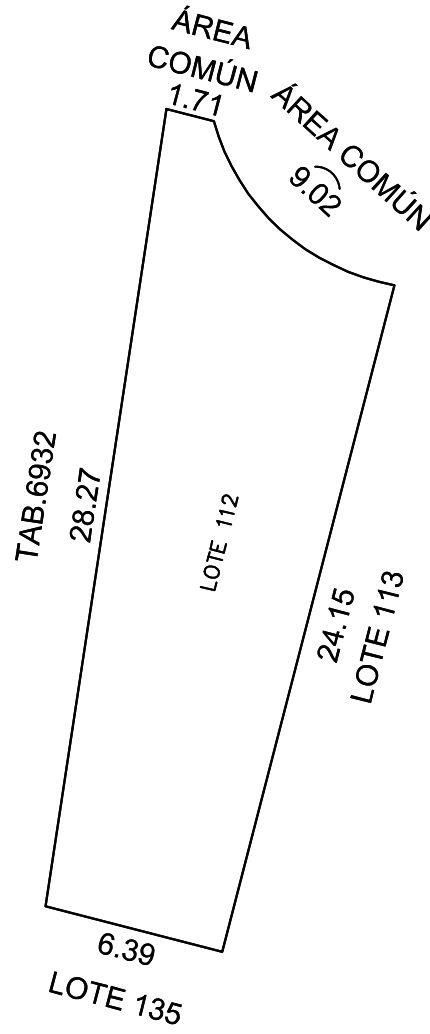
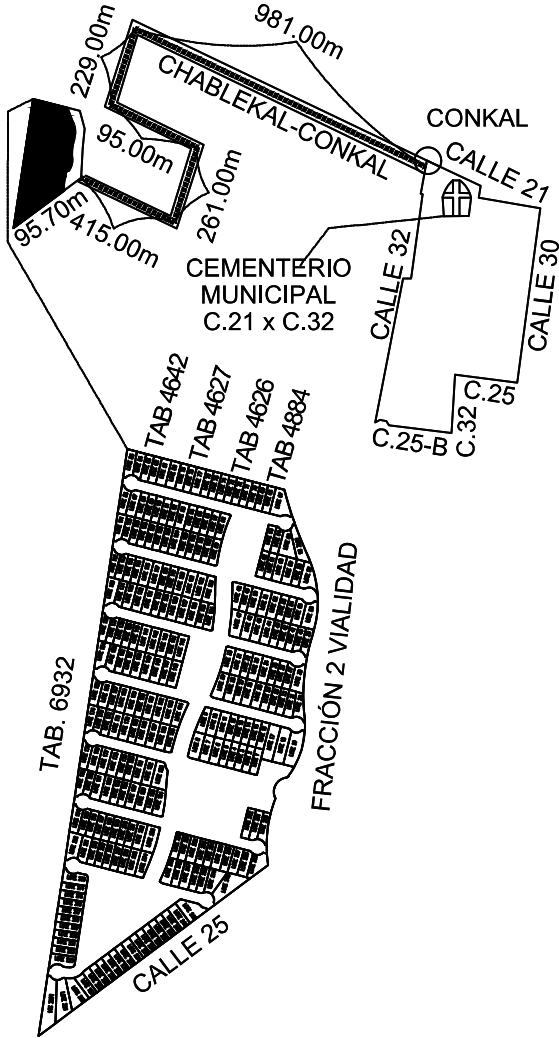
**INSEJUPY**

INSTITUTO DE SEGURIDAD JURÍDICA  
PATRIMONIAL DE YUCATÁN  
2018-2024

DIRECCIÓN DE  
CATASTRO



**LOCALIZACIÓN**



ESCALA 1:250

NO. CAT.	FINCA	TABLAJE	COLONIA	LOCALIDAD	MUNICIPIO	CLASE	USO
10888		10888		CONKAL	CONKAL	RUSTICO	SOLAR
DIBUJÓ:			CONDominio:		MARZELA		NIVEL:
							LOTE:
							09-75-12.93 HA
							- M2
							-
							64,143.55 M2
							33,369.38 M2
							-
							0.30862 %
							-
							-
							197.96 M2
							102.98 M2
							-
							\$
							\$

DIDIER JOSÉ CASTILLO VEGA  
CLAVE: IDC22-CV01

PERITO VALUADOR:

REVISÓ:

CONKAL, YUCATÁN A 29 DE DICIEMBRE DE 2023