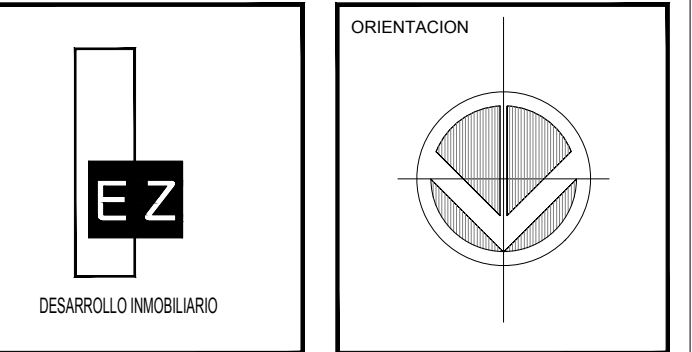




EDIFICIO DE OFICINAS EJERCITO NACIONAL No. 700

TABLA DE ÁREAS EJERCITO NACIONAL 700							
NIVEL	ÁREA CONSTRUIDA (M ²)	ÁREA ÚTIL (M ²)	ÁREA SERVICIO DEL EDIFICIO (M ²)	ÁREA DE SERVICIO POR NIVEL (M ²)	penetraciones verticales	TERRAZAS	ÁREA RENTABLE (M ²)
AZOTEA	60.00						
10	470.12	403.29	15.79	33.51	33.32	24.70	452.59
9	505.85	439.02	17.19	33.51	33.32		489.72
8	506.88	440.05	17.23	33.51	33.32		490.79
7	508.78	441.95	17.30	33.51	33.32		492.76
6	509.82	442.99	17.35	33.51	33.32		493.85
5	511.72	444.89	17.42	33.51	33.32		495.82
4	512.76	445.93	17.46	33.51	33.32		496.90
3	514.68	447.85	17.54	33.51	33.32		498.90
2	447.13	380.30	14.89	33.51	33.32		428.70
1	447.13	380.30	14.89	33.51	33.32		428.70
P.B.	401.02	194.90				25.10	194.90
SOTANO 1	523.46						
SOTANO 2	596.53						
SOTANO 3	596.53						
SOTANO 4	596.53						
SOTANO 5	596.53						
SOTANO 6	596.53						
TOTAL	8,902.00	4,461.47	167.06			49.80	4,963.63

CAJONES DE ESTACIONAMIENTO				
CAJONES	AUTOS GRANDES	AUTOS CHICOS	ELEVADO	TOTAL
SÓTANO 1	0	9	0	9
SÓTANO 2	1	15	0	16
SÓTANO 3	10	13	11	34
SÓTANO 4	13	14	11	38
SÓTANO 5	13	14	11	38
SÓTANO 6	13	13	11	37
TOTAL				172



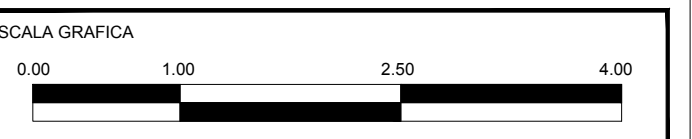
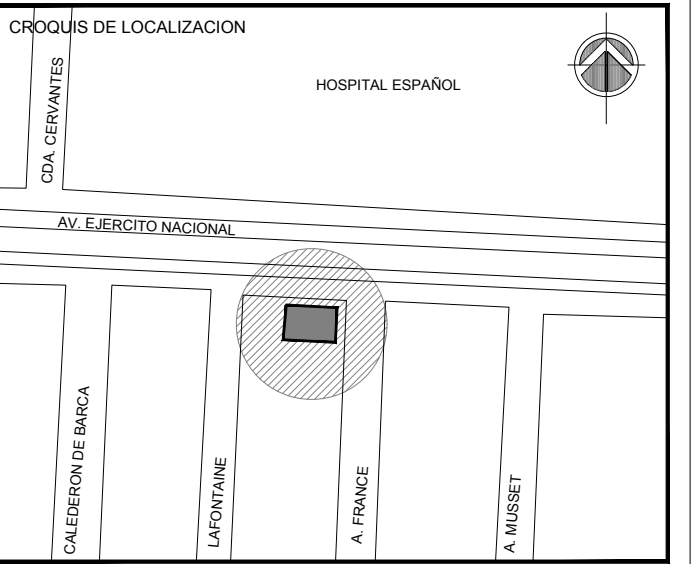
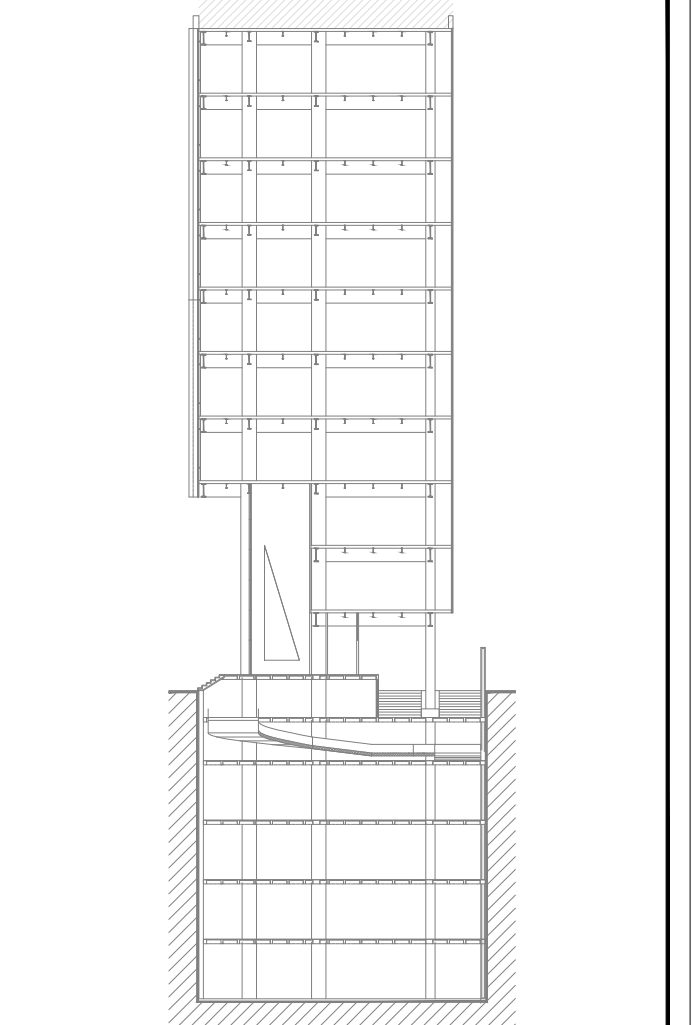
NOTAS GENERALES

- ACOTACIONES EN METROS.
- NIVELES EN METROS.
- LAS COTAS RIGEN AL DIBUJO.
- REVISAR Y AJUSTAR MEDIDAS Y NIVELES EN OBRA.

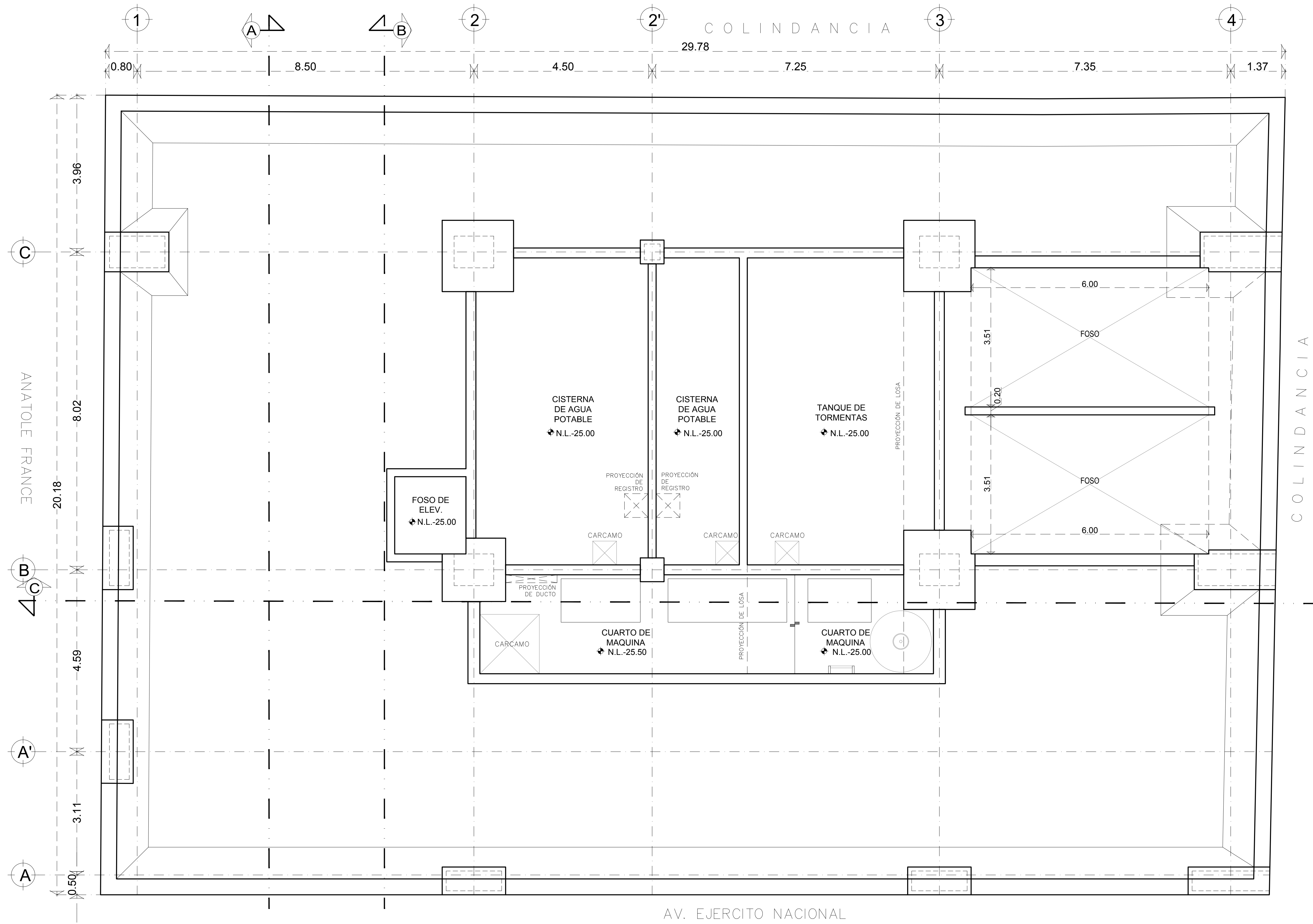
SIMBOLOGIA

N. NIVEL
 N.P.T. NIVEL DE PISO TERMINADO
 N.L. NIVEL DE LOSA
 N.A. NIVEL DE AZOTEA
 INDICA CORTES GENERALES

CORTE ESQUEMATICO



PROYECTO		
EJERCITO NACIONAL 700		
UBICACION		
Av. Ejercito Nacional 700 Polanco III Sección, Delegación Miguel Hidalgo, México, D.F.		
PLANO		
CISTERNAS		
ESCALA	FECHA	COTAS
1:50	AGOSTO-2019	MTS.
DESCRIPCION		
ARQUITECTONICOS		
CLAVE DE PLANO		
A-01		



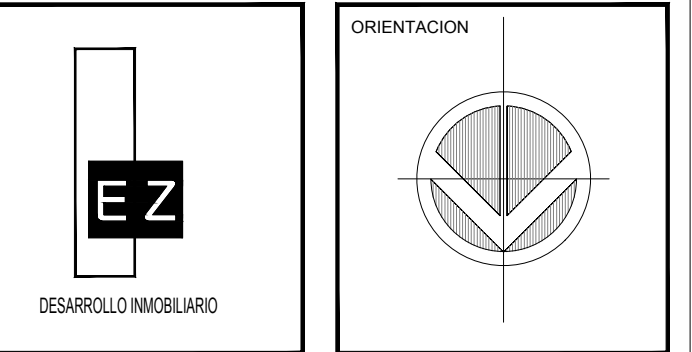
CISTERNAS

AV. EJERCITO NACIONAL

COLINDANCIA

COLINDANCIA

ANATOLE FRANCE



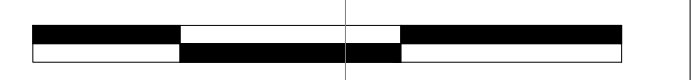
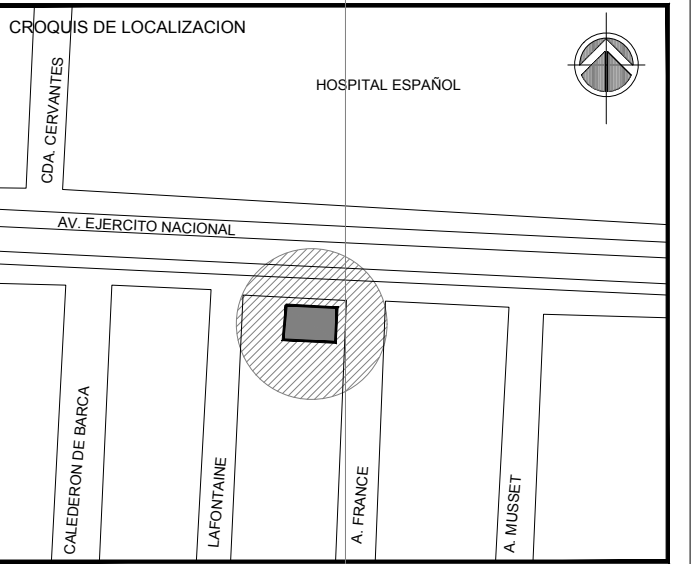
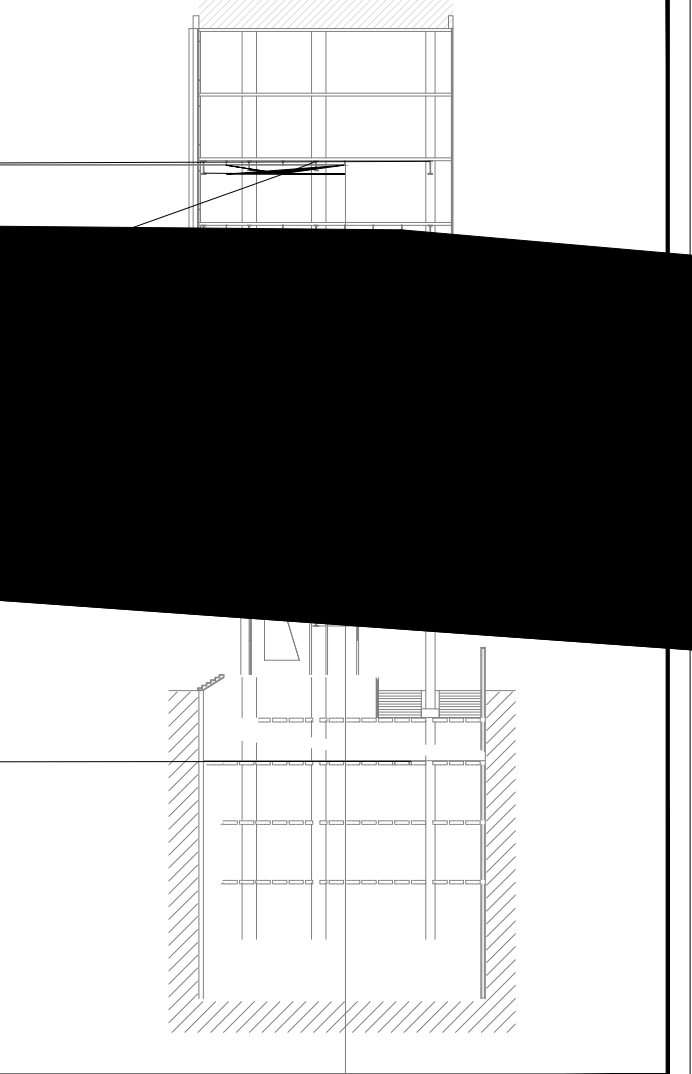
NOTAS GENERALES

- ACOTACIONES EN METROS.
- NIVELES EN METROS.
- LAS COTAS RIGEN AL DIBUJO.
- REVISAR Y AJUSTAR MEDIDAS Y NIVELES EN OBRA.

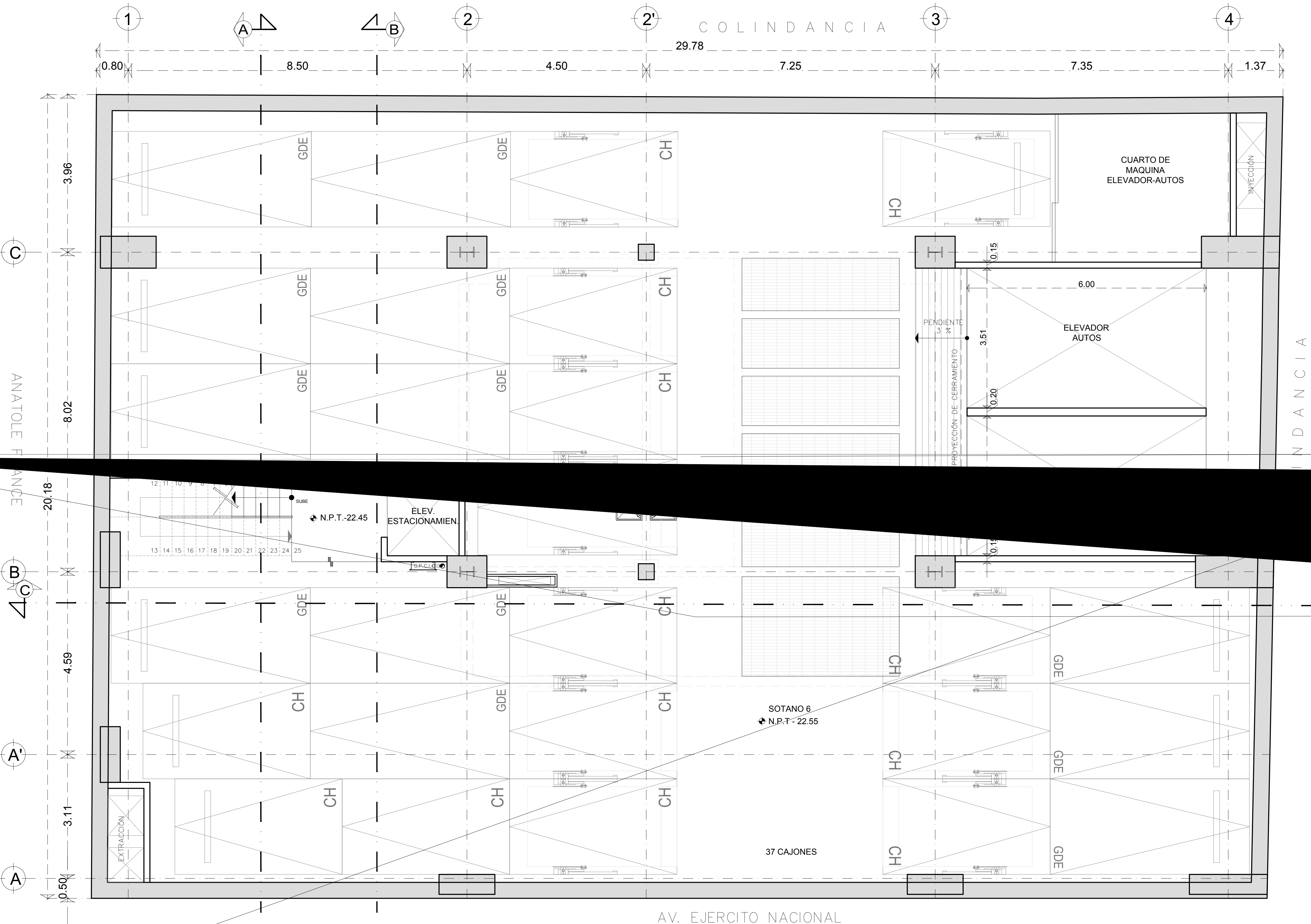
SIMBOLOGIA

N. NIVEL
 N.P.T. NIVEL DE PISO TERMINADO
 N.L. NIVEL DE LOSA
 N.A. NIVEL DE AZOTEA
 INDICA CORTES GENERALES

CORTE ESQUEMATICO

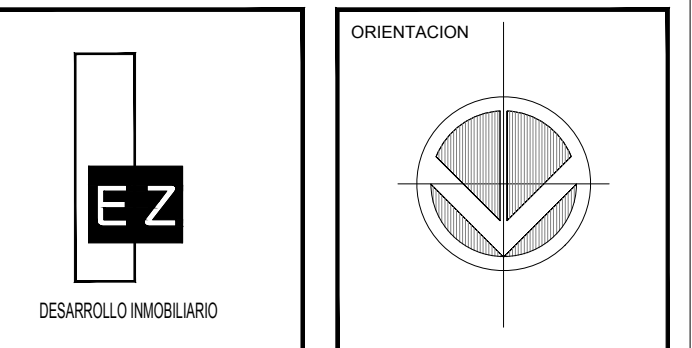


PROYECTO			EJERCITO NACIONAL 700		
UBICACION			Av. Ejercito Nacional 700 Polanco III Sección, Delegación Miguel Hidalgo, México, D.F.		
PLANO			SOTANO 6		
ESCALA	FECHA	COTAS			
1:50	AGOSTO-2019	MTS.			
DESCRIPCION			ARQUITECTONICOS		
CLAVE DE PLANO			A-02		



SOTANO 6

AV. EJERCITO NACIONAL

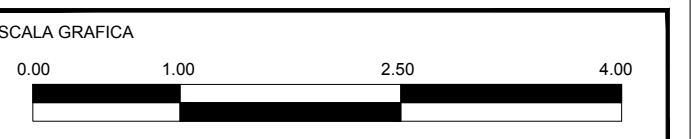
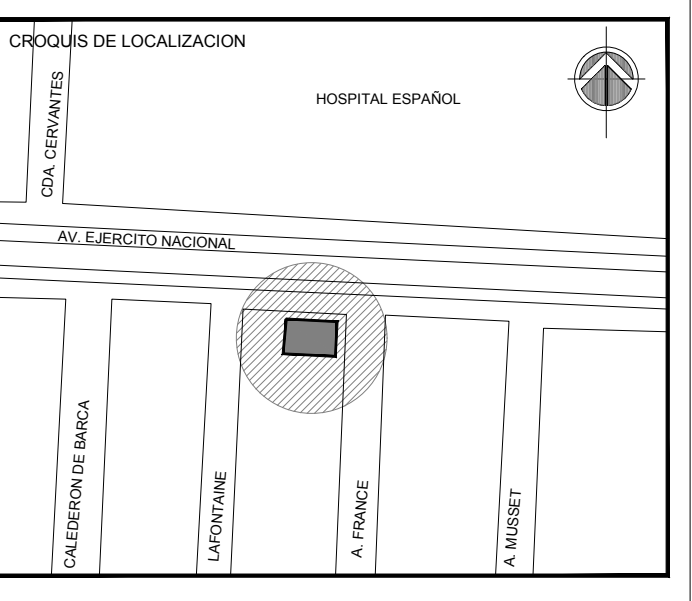
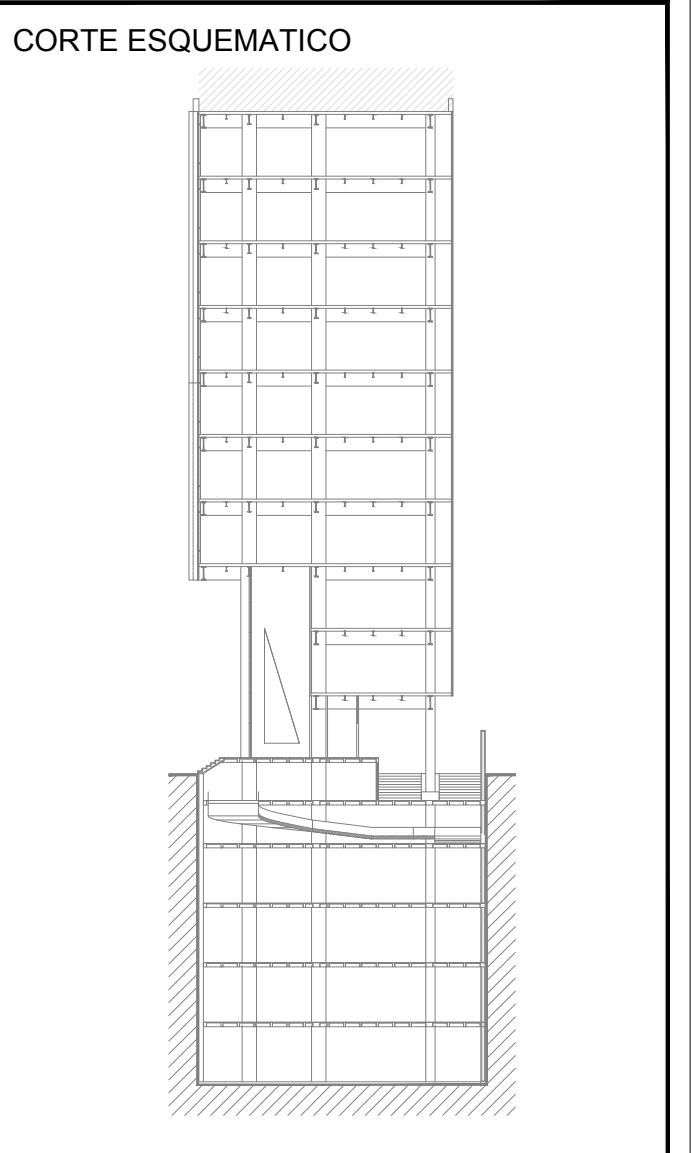


NOTAS GENERALES

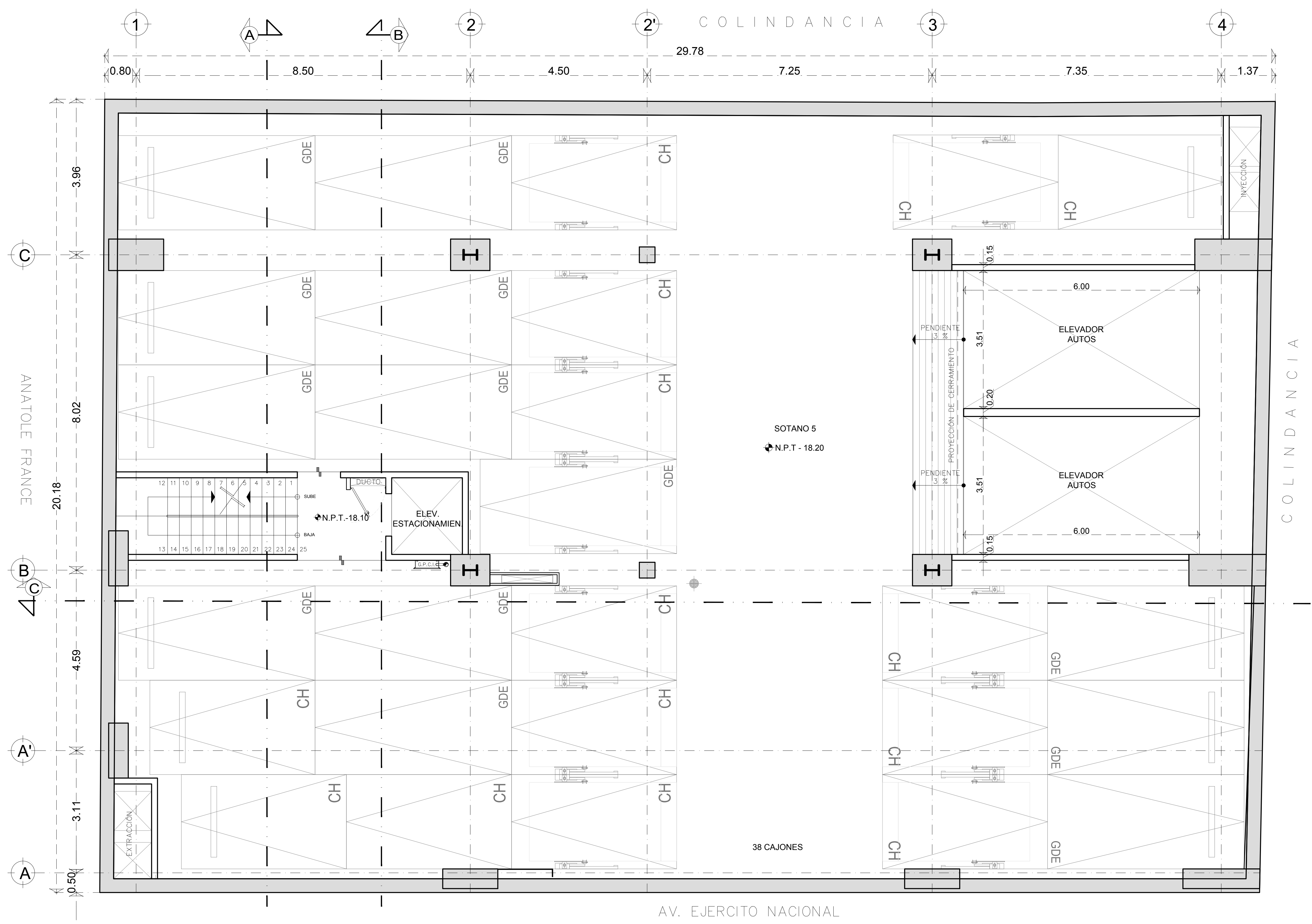
- ACOTACIONES EN METROS.
- NIVELES EN METROS.
- LAS COTAS RIGEN AL DIBUJO.
- REVISAR Y AJUSTAR MEDIDAS Y NIVELES EN OBRA.

SIMBOLOGIA

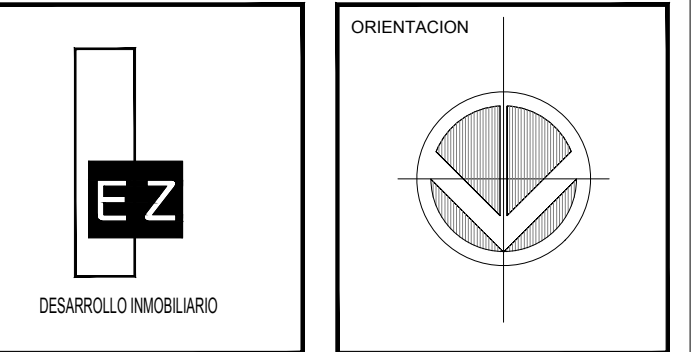
N. NIVEL
 N.P.T. NIVEL DE PISO TERMINADO
 N.L. NIVEL DE LOSA
 N.A. NIVEL DE AZOTEA
 INDICA CORTES GENERALES



PROYECTO		
EJERCITO NACIONAL 700		
UBICACION		
Av. Ejercito Nacional 700 Polanco III Sección, Delegación Miguel Hidalgo, México, D.F.		
PLANO		
SOTANO 5		
ESCALA	FECHA	COTAS
1:50	AGOSTO-2019	MTS.
DESCRIPCION		
ARQUITECTÓNICOS		
CLAVE DE PLANO		
A-03		



SOTANO 5

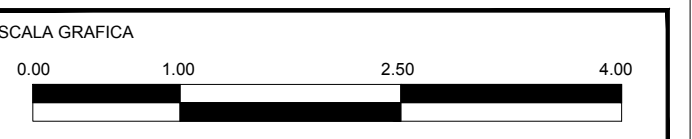
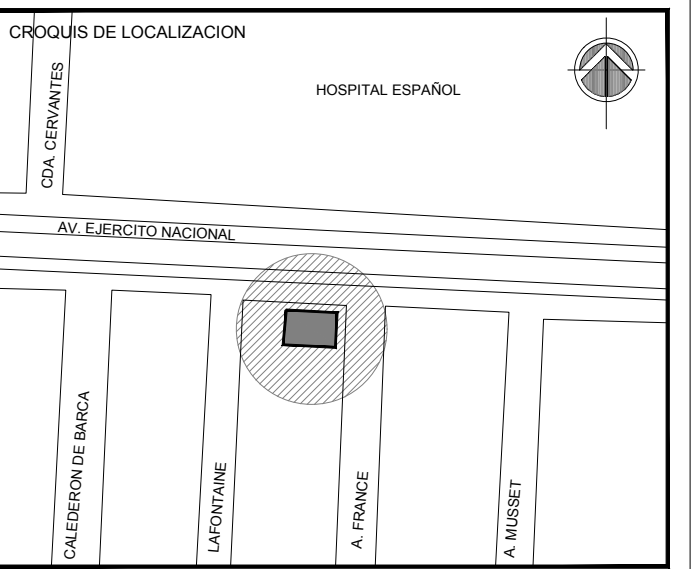
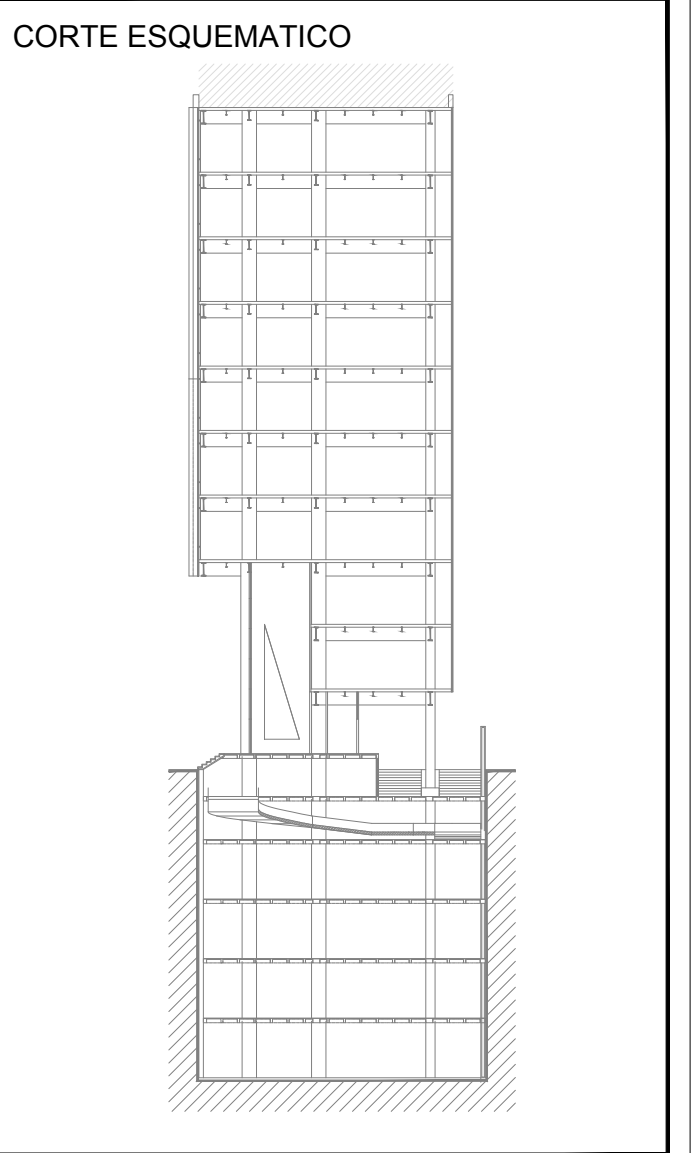


NOTAS GENERALES

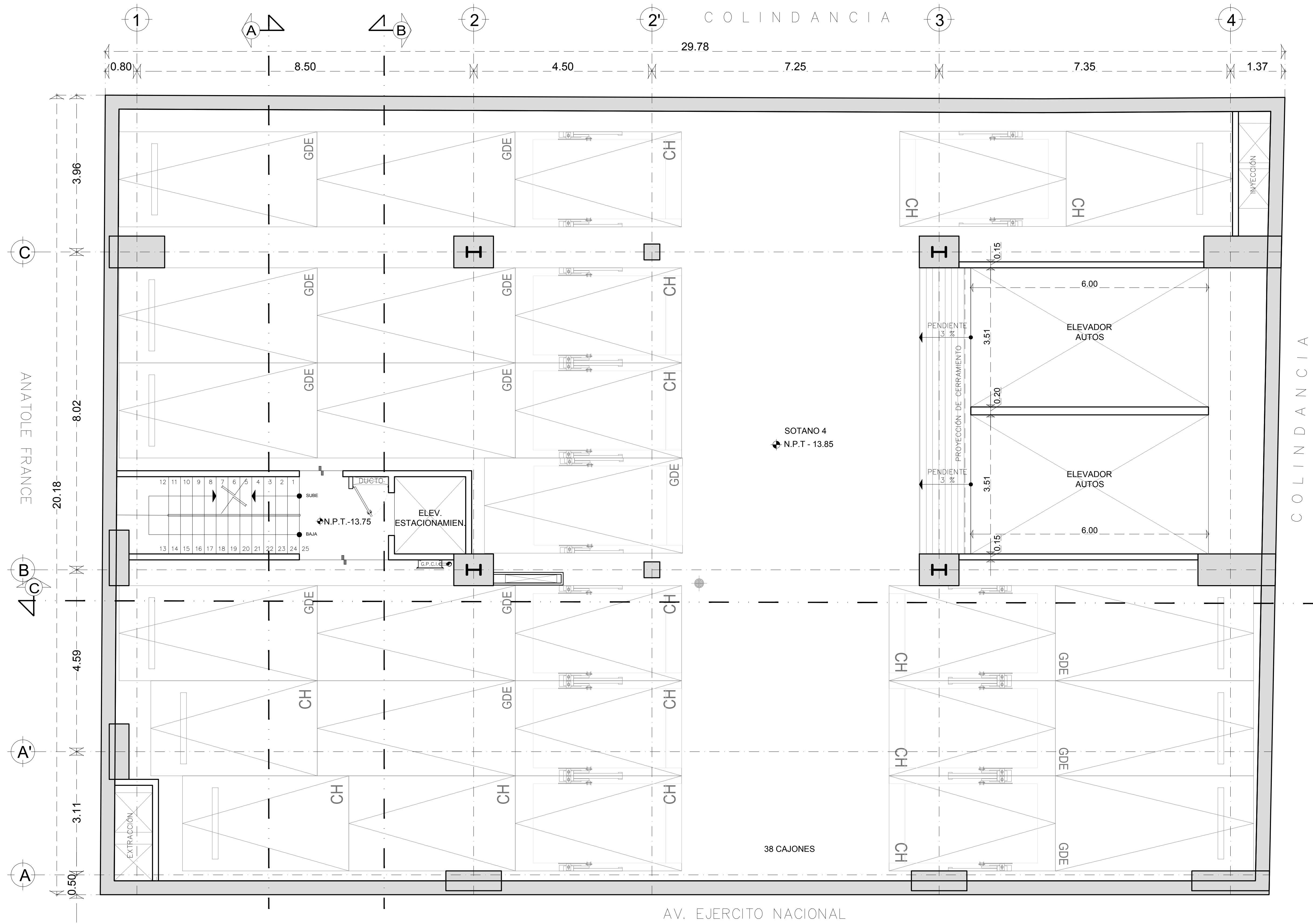
- ACOTACIONES EN METROS.
- NIVELES EN METROS.
- LAS COTAS RIGEN AL DIBUJO.
- REVISAR Y AJUSTAR MEDIDAS Y NIVELES EN OBRA.

SIMBOLOGIA

N. NIVEL
 N.P.T. NIVEL DE PISO TERMINADO
 N.L. NIVEL DE LOSA
 N.A. NIVEL DE AZOTEA
 INDICA CORTES GENERALES



PROYECTO		
EJERCITO NACIONAL 700		
UBICACION		
Av. Ejercito Nacional 700 Polanco III Sección, Delegación Miguel Hidalgo, México, D.F.		
PLANO		
SOTANO 4		
ESCALA	FECHA	COTAS
1:50	AGOSTO-2019	MTS.
DESCRIPCION		
ARQUITECTÓNICOS		
CLAVE DE PLANO		
A-04		



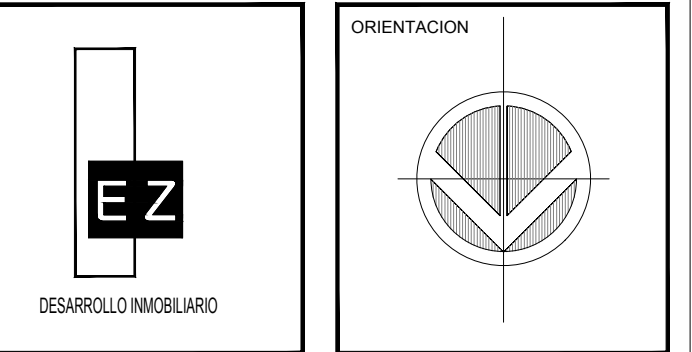
SOTANO 4

AV. EJERCITO NACIONAL

ANATOLE FRANCE

COLINDANCIA

COLINDANCIA

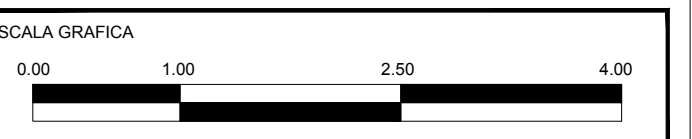
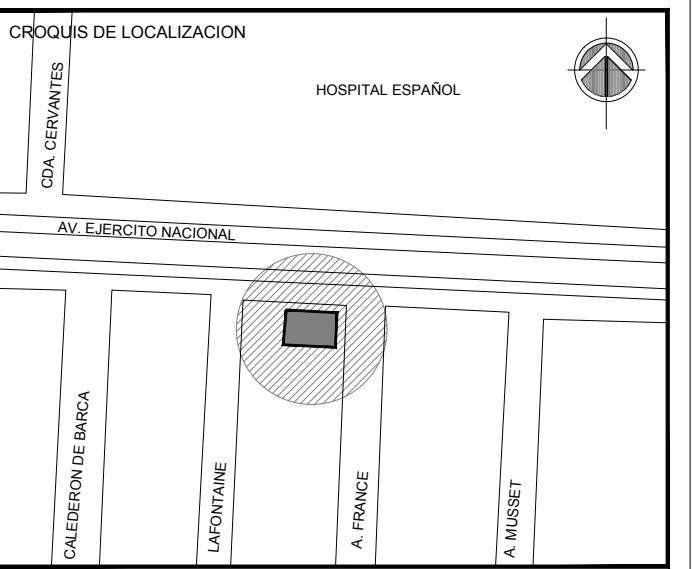
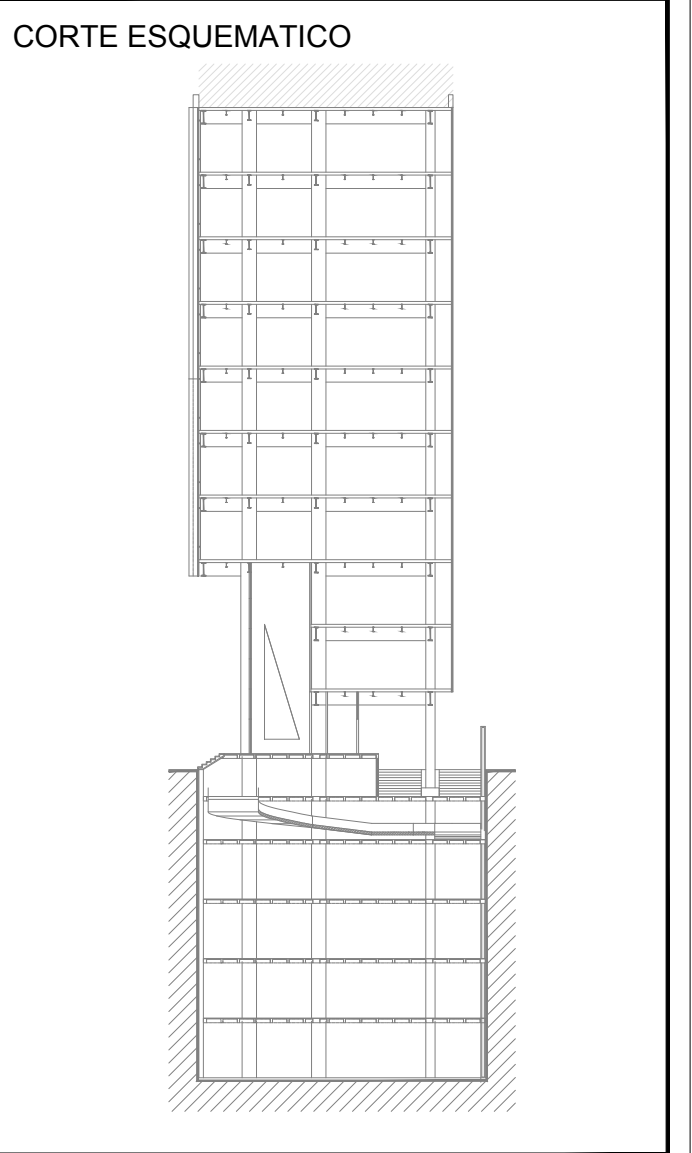


NOTAS GENERALES

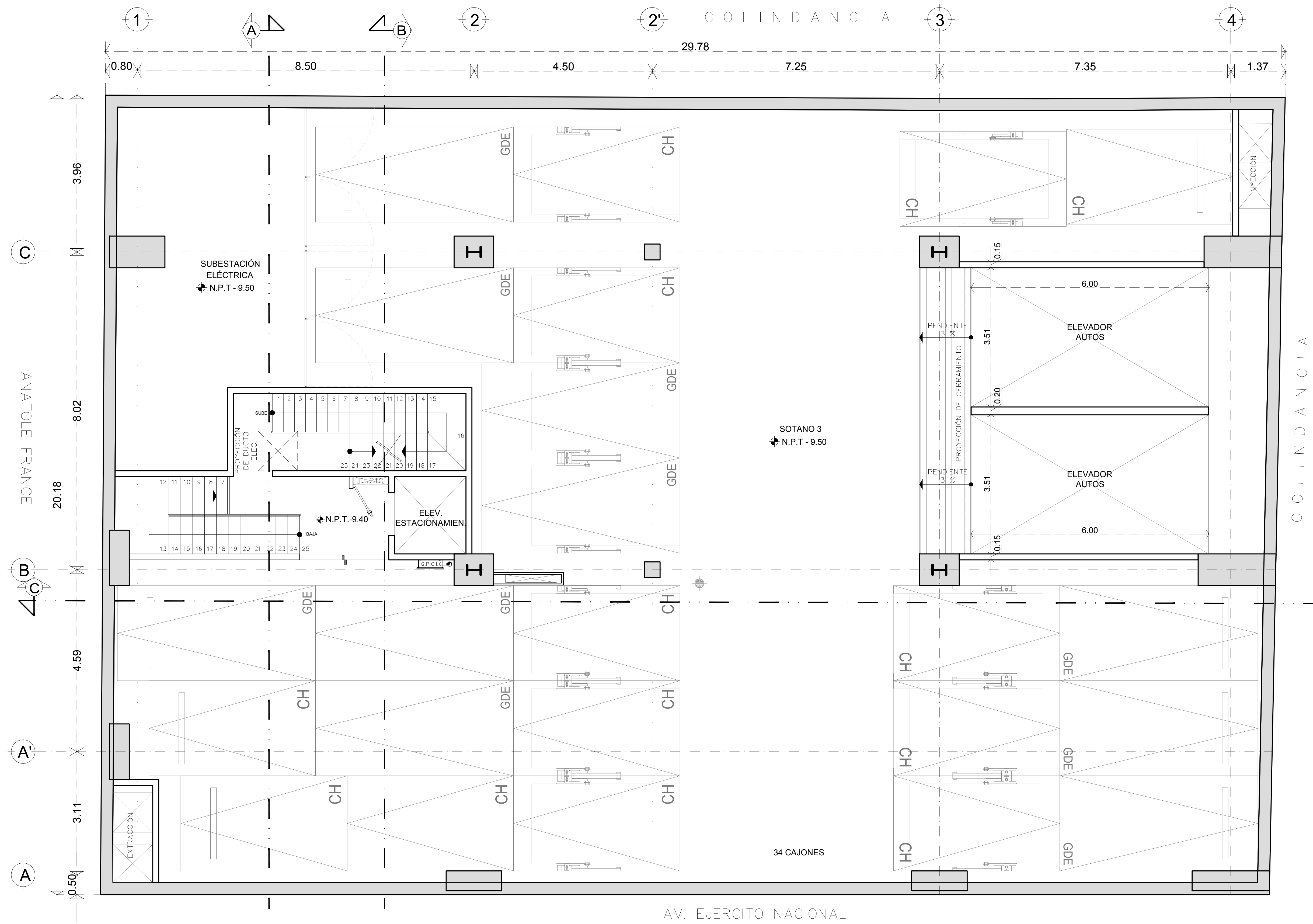
- ACOTACIONES EN METROS.
- NIVELES EN METROS.
- LAS COTAS RIGEN AL DIBUJO.
- REVISAR Y AJUSTAR MEDIDAS Y NIVELES EN OBRA.

SIMBOLOGIA

N. NIVEL
 N.P.T. NIVEL DE PISO TERMINADO
 N.L. NIVEL DE LOSA
 N.A. NIVEL DE AZOTEA
 INDICA CORTES GENERALES



PROYECTO		
EJERCITO NACIONAL 700		
UBICACION		
Av. Ejercito Nacional 700 Polanco III Sección, Delegación Miguel Hidalgo, México, D.F.		
PLANO		
SOTANO 3		
ESCALA	FECHA	COTAS
1:50	AGOSTO-2019	MTS.
DESCRIPCION		
ARQUITECTÓNICOS		
CLAVE DE PLANO		
A-05		



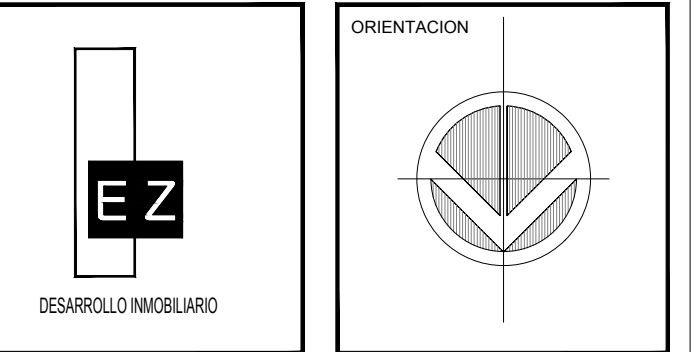
SOTANO 3

AV. EJERCITO NACIONAL

ANATOLE FRANCE

COLINDANCIA

COLINDANCIA



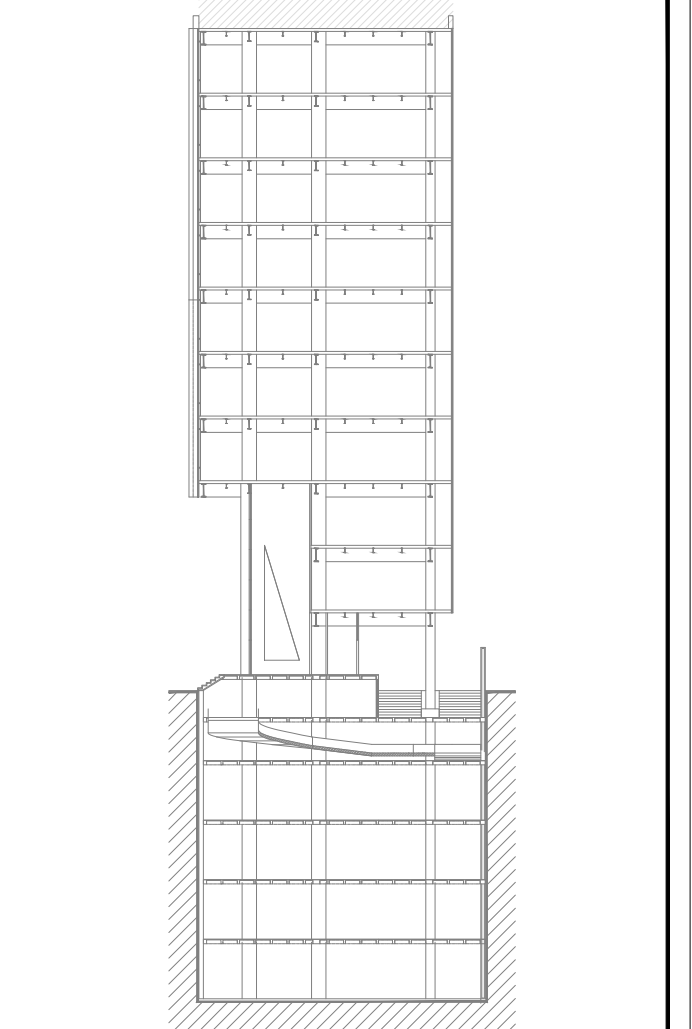
NOTAS GENERALES

- ACOTACIONES EN METROS.
- NIVELES EN METROS.
- LAS COTAS RIGEN AL DIBUJO.
- REVISAR Y AJUSTAR MEDIDAS Y NIVELES EN OBRA.

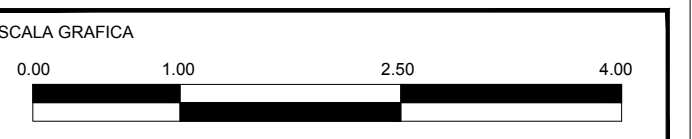
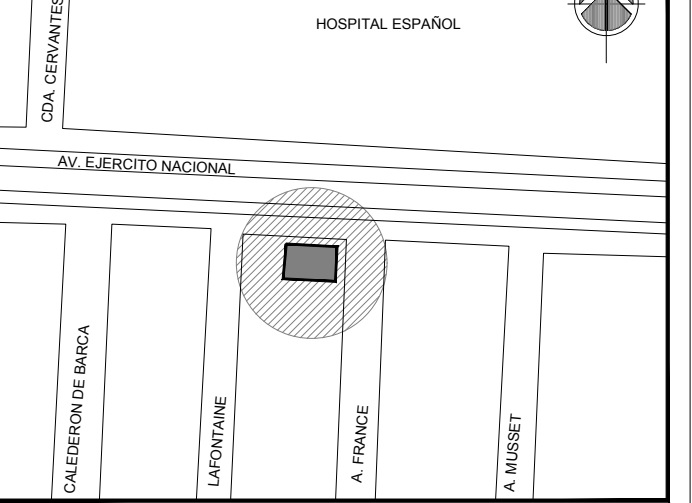
SIMBOLOGIA

N. NIVEL
 N.P.T. NIVEL DE PISO TERMINADO
 N.L. NIVEL DE LOSA
 N.A. NIVEL DE AZOTEA
 INDICA CORTES GENERALES

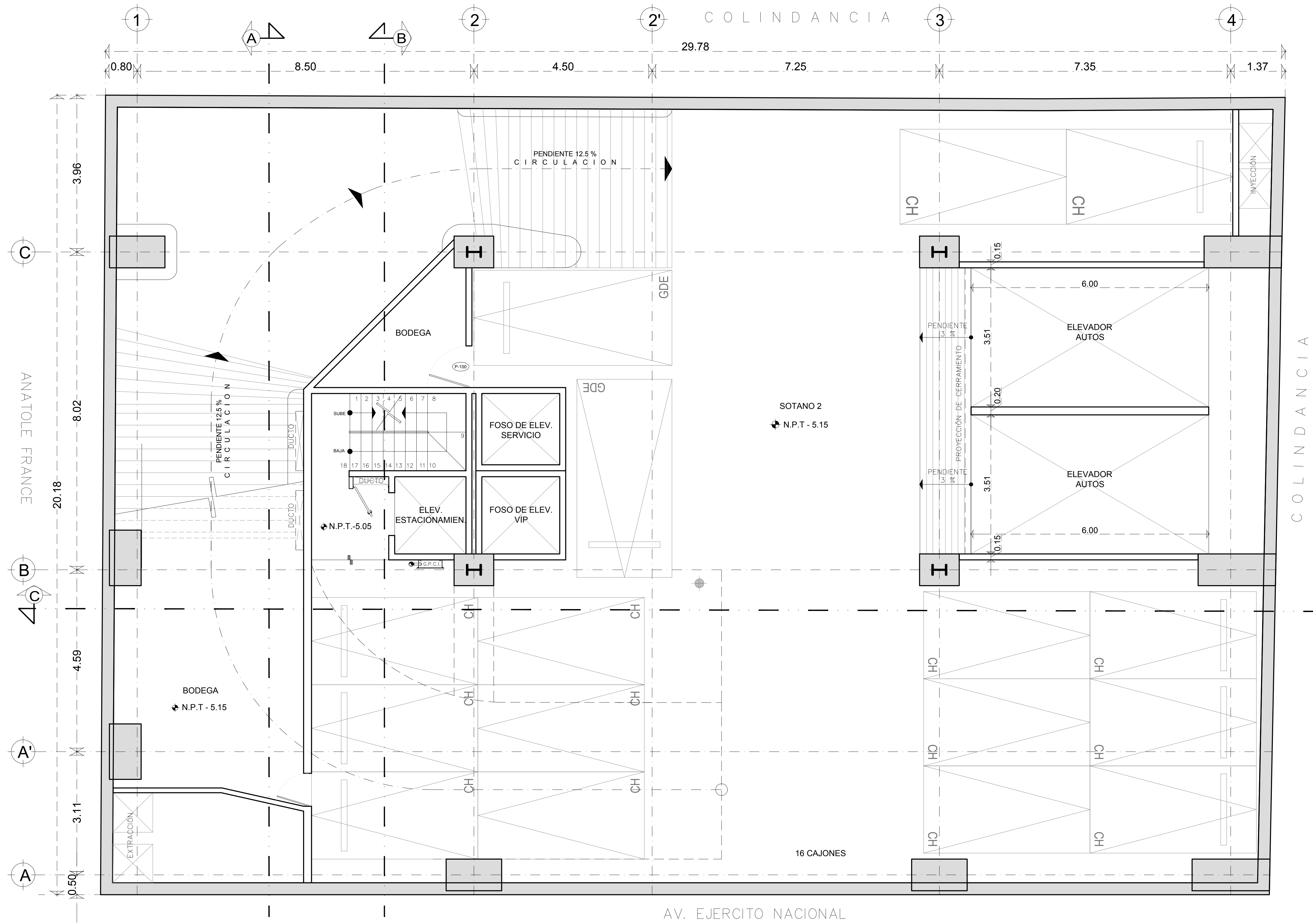
CORTE ESQUEMATICO



CRUQUIS DE LOCALIZACION



PROYECTO		
EJERCITO NACIONAL 700		
UBICACION		
Av. Ejercito Nacional 700 Polanco III Sección, Delegación Miguel Hidalgo, México, D.F.		
PLANO		
SOTANO 2		
ESCALA	FECHA	COTAS
1:50	AGOSTO-2019	MTS.
DESCRIPCION		
ARQUITECTONICOS		
CLAVE DE PLANO		
A-06		



SOTANO 2

AV. EJERCITO NACIONAL

DESARROLLO INMOBILIARIO

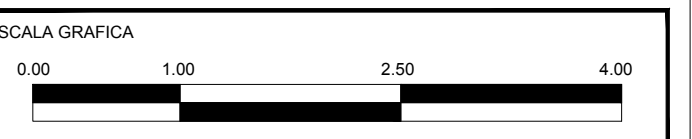
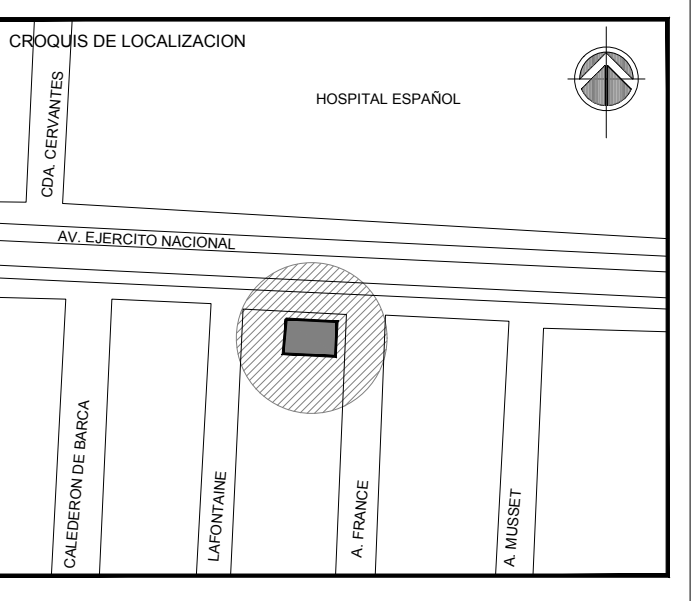
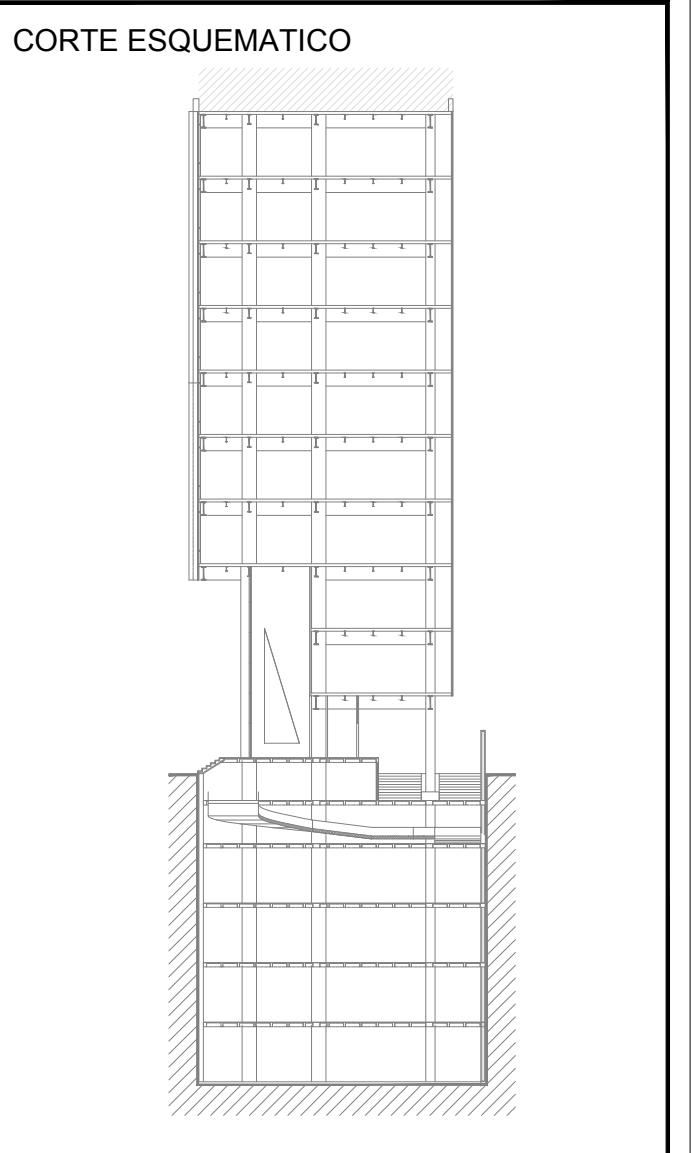
ORIENTACION

NOTAS GENERALES

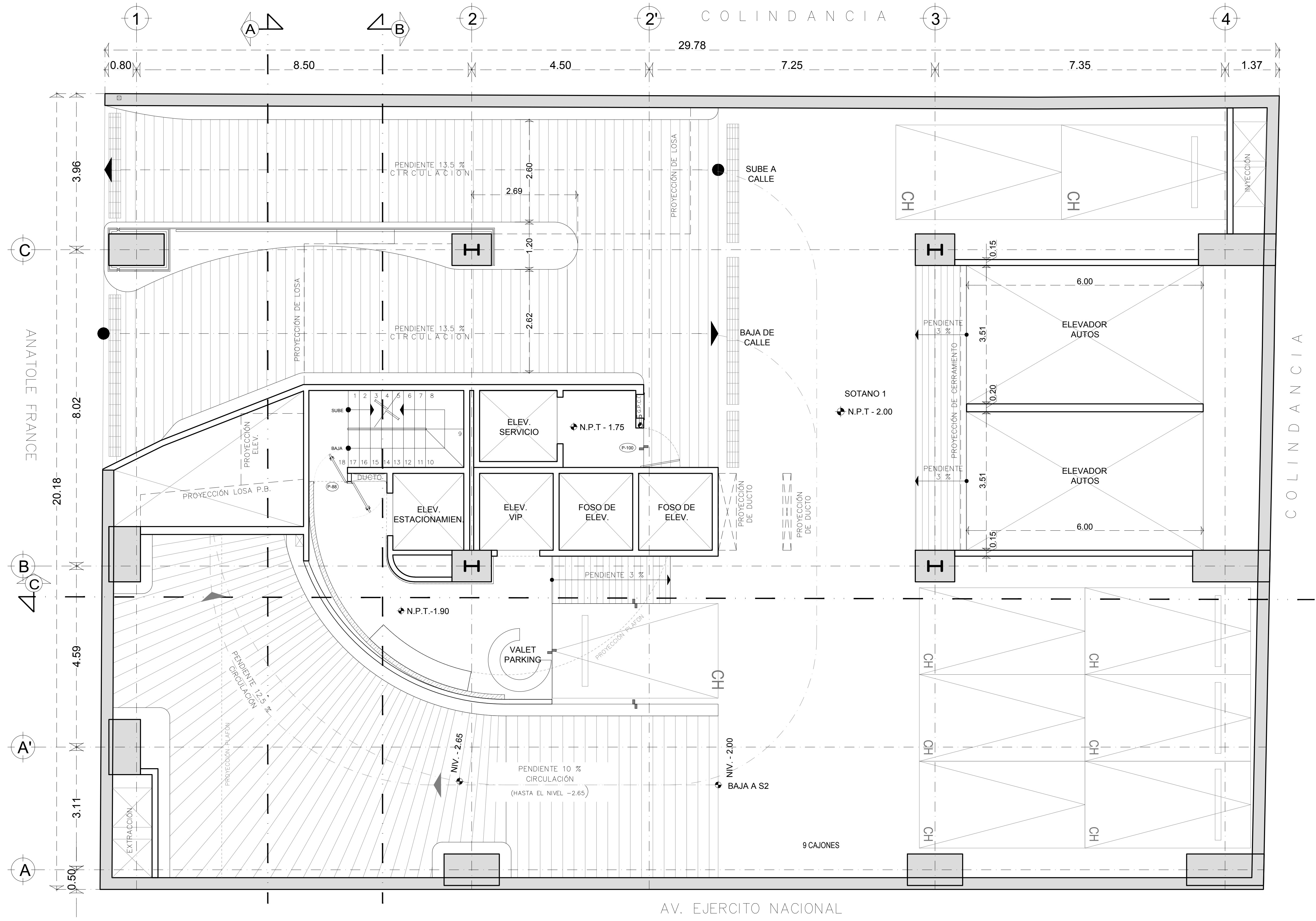
- ACOTACIONES EN METROS.
- NIVELES EN METROS.
- LAS COTAS RIGEN AL DIBUJO.
- REVISAR Y AJUSTAR MEDIDAS Y NIVELES EN OBRA.

SIMBOLOGIA

N. NIVEL
 N.P.T. NIVEL DE PISO TERMINADO
 N.L. NIVEL DE LOSA
 N.A. NIVEL DE AZOTEA
 INDICA CORTES GENERALES



PROYECTO		
EJERCITO NACIONAL 700		
UBICACION		
Av. Ejercito Nacional 700 Polanco III Sección, Delegación Miguel Hidalgo, México, D.F.		
PLANO		
SOTANO 1		
ESCALA	FECHA	COTAS
1:50	AGOSTO-2019	MTS.
DESCRIPCION		
ARQUITECTONICOS		
CLAVE DE PLANO		
A-07		



SOTANO 1

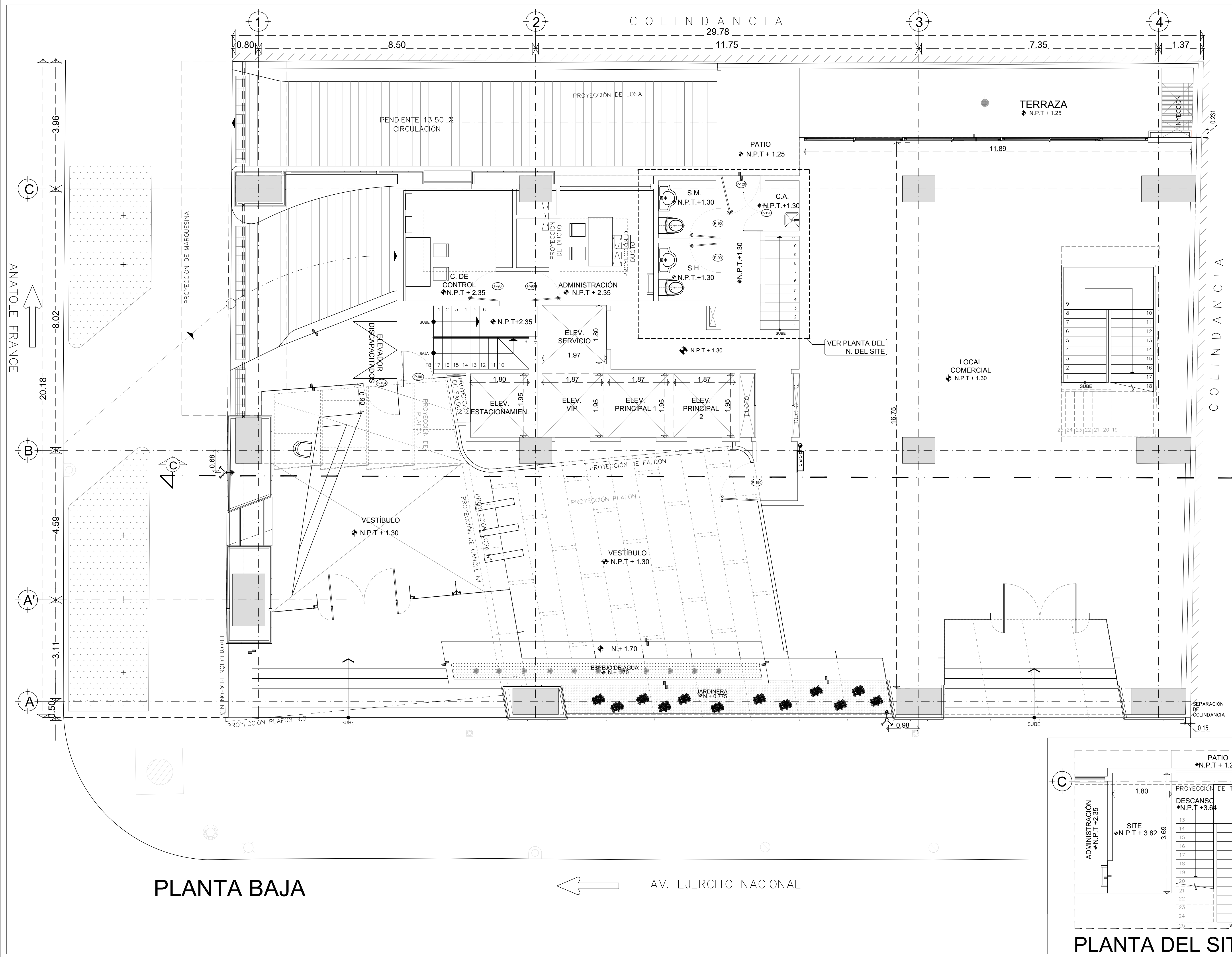
AV. EJERCITO NACIONAL

ANATOLE FRANCE

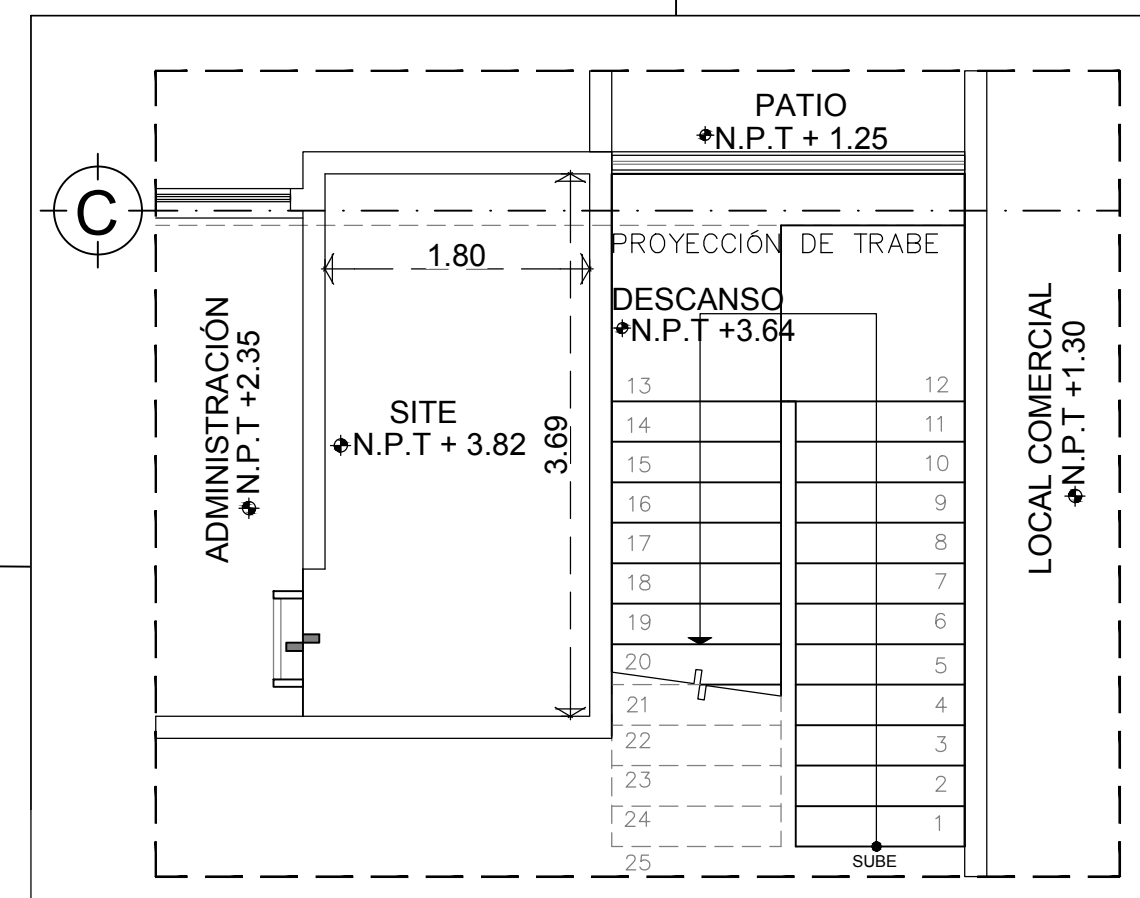
COLINDANCIA

COLINDANCIA

COLINDANCIA



PLANTA BAJA



PLANTA DEL SITE

DESARROLLO INMOBILIARIO

ORIENTACION

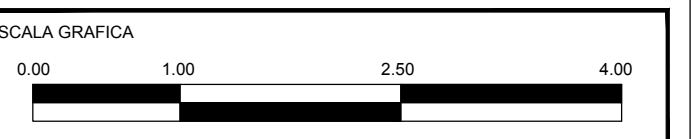
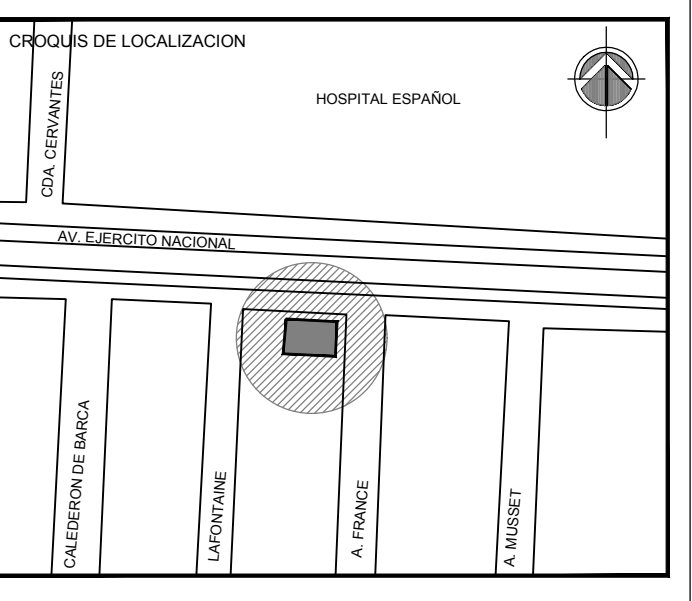
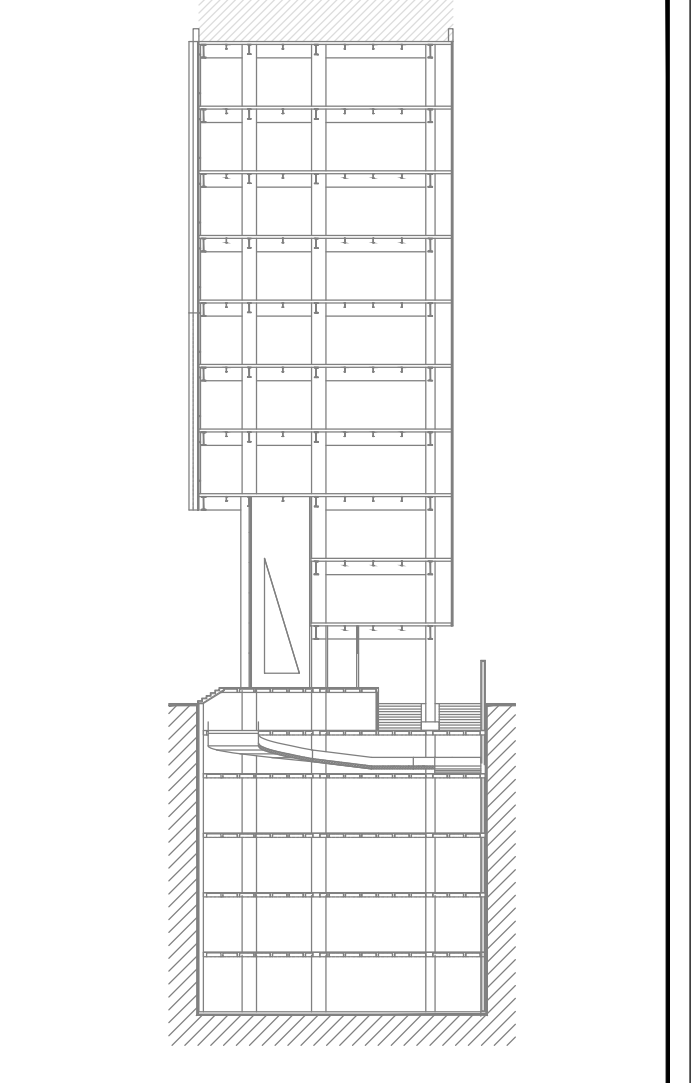
NOTAS GENERALES

- ACOTACIONES EN METROS.
- NIVELES EN METROS.
- LAS COTAS RIGEN AL DIBUJO.
- REVISAR Y AJUSTAR MEDIDAS Y NIVELES EN OBRA.

SIMBOLOGIA

N. NIVEL
 N.P.T. NIVEL DE PISO TERMINADO
 N.L. NIVEL DE LOSA
 N.A. NIVEL DE AZOTEA
 INDICA CORTES GENERALES

CORTE ESQUEMATICO





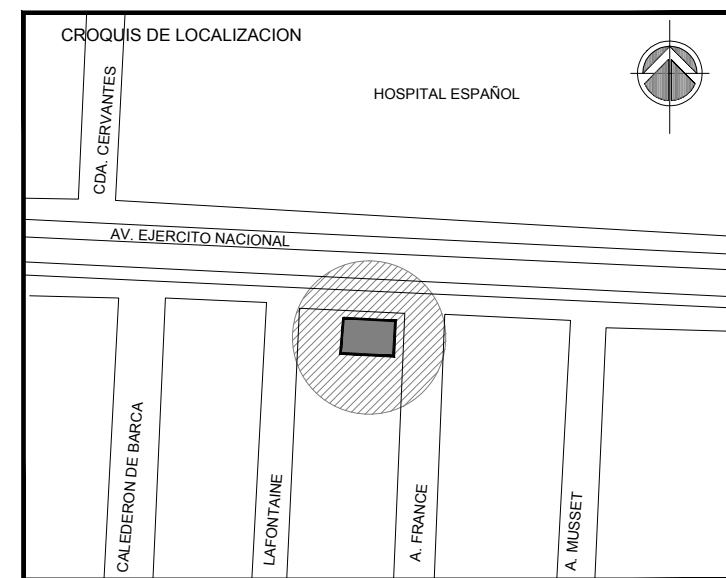
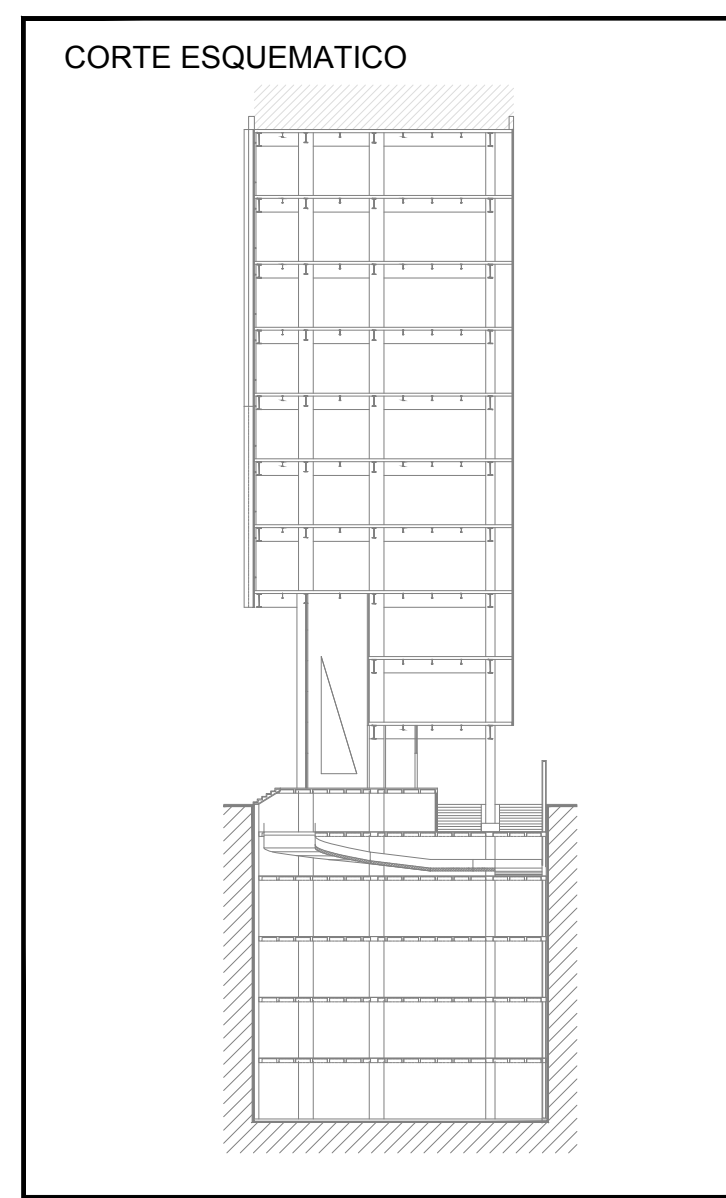
PROYECTO	EJERCITO NACIONAL 700		
UBICACION	Av. Ejercito Nacional 700 Polanco III Sección, Delegación Miguel Hidalgo, México, D.F.		
PLANO	PLANTA BAJA		
ESCALA	1:50	FECHA	AGOSTO-2019
		COTAS	MTS.
DESCRIPCION	ARQUITECTONICOS		
CLAVE DE PLANO	A-08		

NOTAS GENERALES

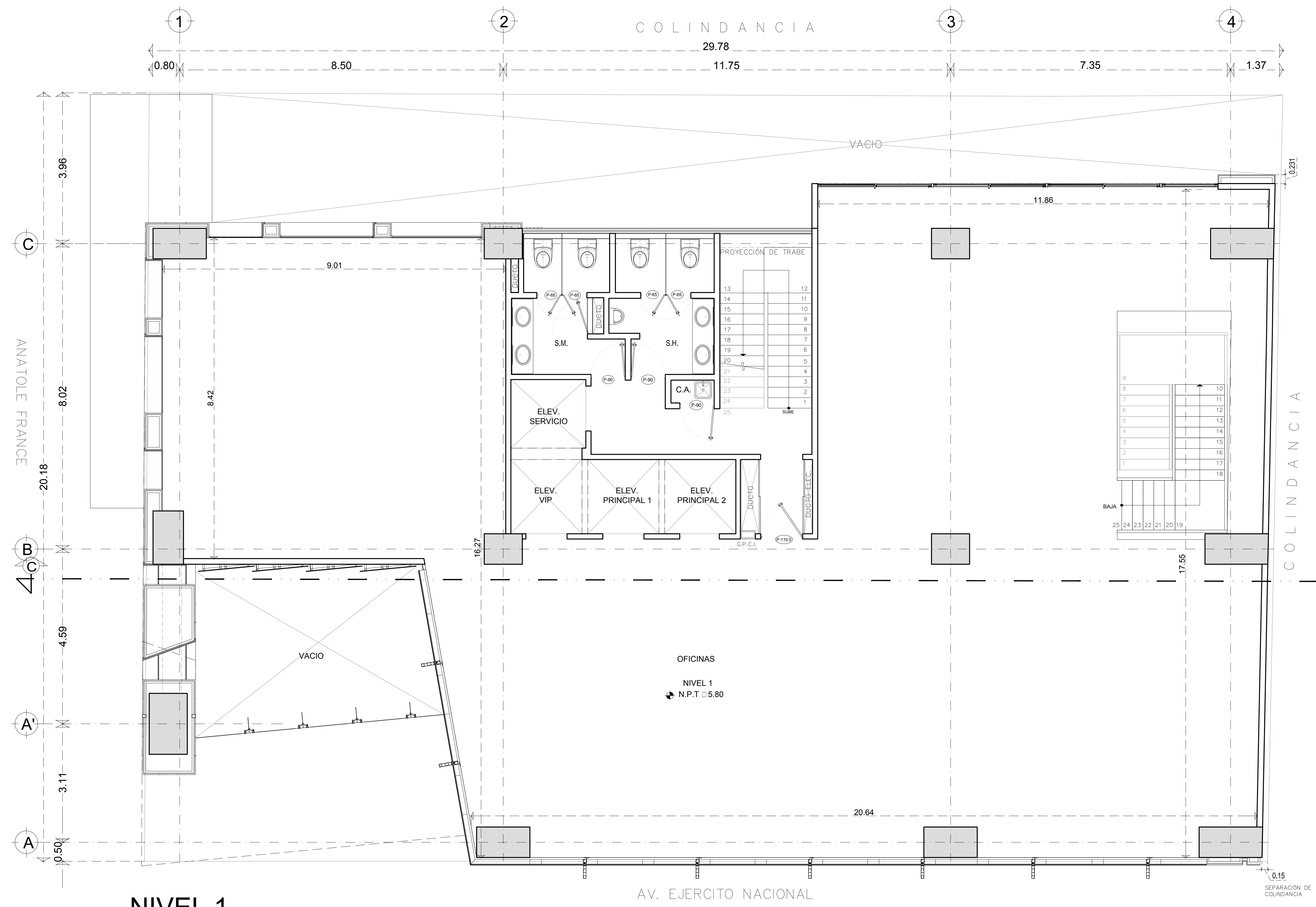
- ACOTACIONES EN METROS.
- NIVELES EN METROS.
- LAS COTAS RIGEN AL DIBUJO.
- REVISAR Y AJUSTAR MEDIDAS Y NIVELES EN OBRA.

SIMBOLOGIA

N. NIVEL
 N.P.T. NIVEL DE PISO TERMINADO
 N.L. NIVEL DE LOSA
 N.A. NIVEL DE AZOTEA
 INDICA CORTES GENERALES



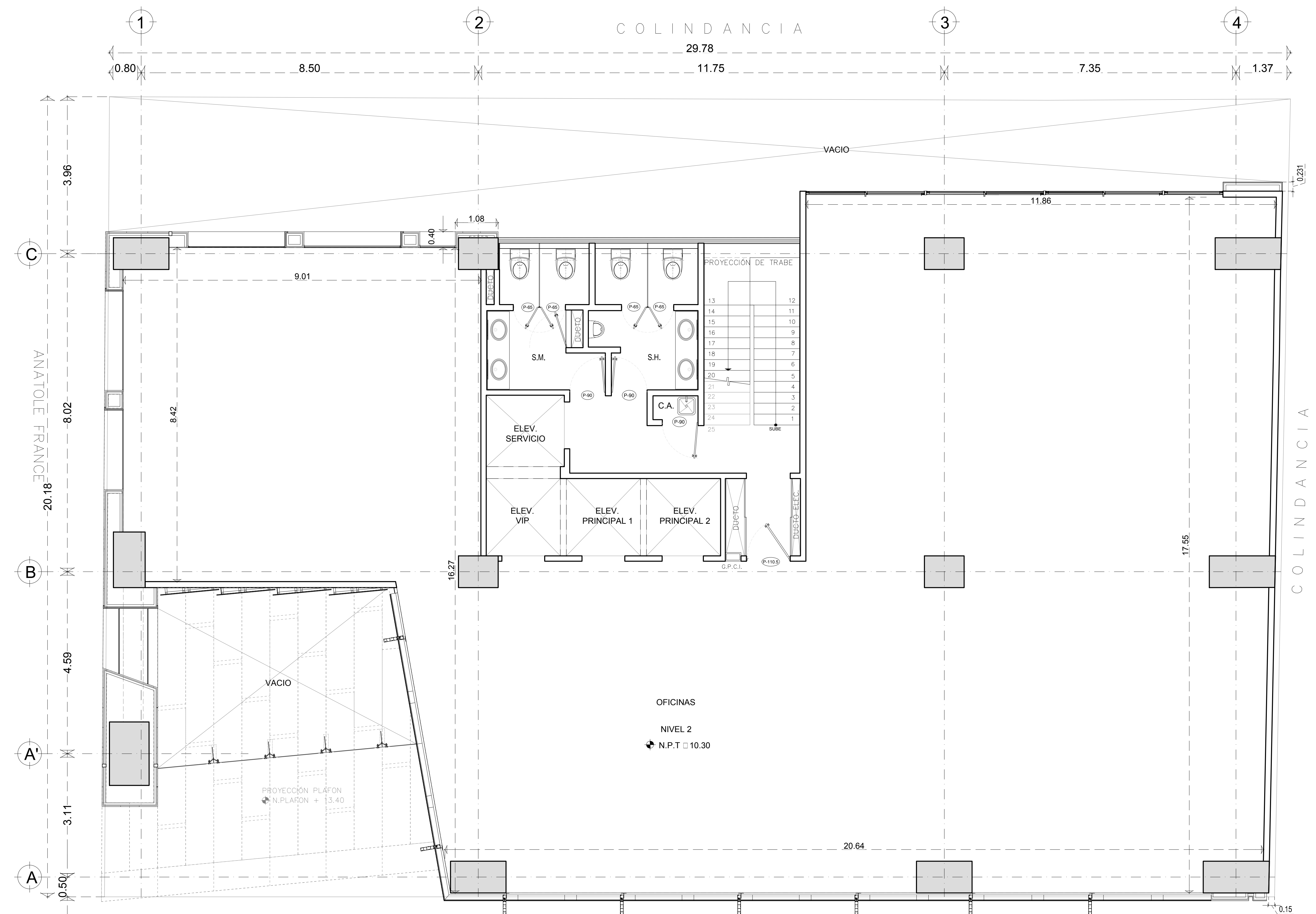
PROYECTO	EJERCITO NACIONAL 700		
UBICACION	Av. Ejercito Nacional 700 Polanco III Sección Delegación Miguel Hidalgo, México, D.F.		
PLANO	NIVEL 1		
ESCALA	1:50	FECHA	AGOSTO - 2019
DESCRIPCION	ARQUITECTONICOS		
CLAVE DE PLANO	A-09		



NIVEL 1

AV. EJERCITO NACIONAL

SEPARACIÓN DE COLINDANCIA


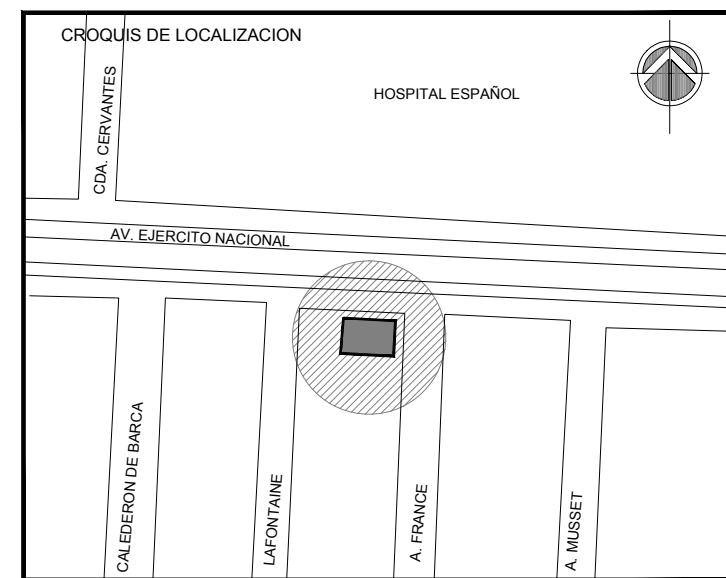
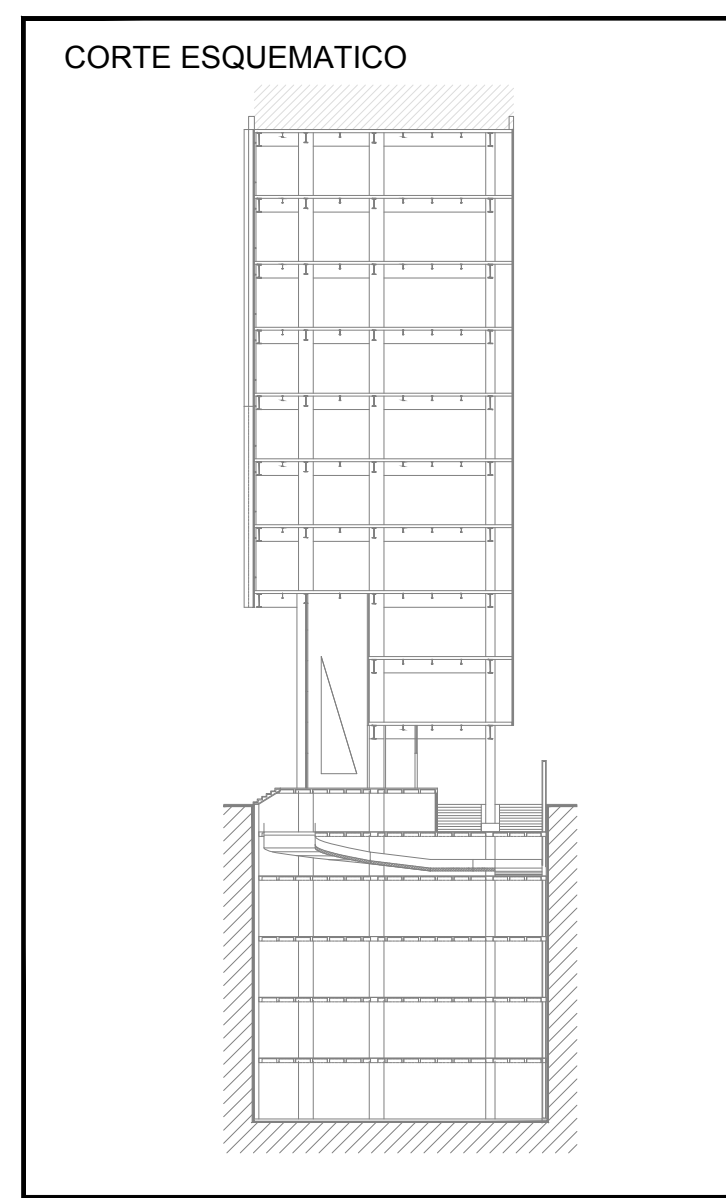


NOTAS GENERALES

- ACOTACIONES EN METROS.
- NIVELES EN METROS.
- LAS COTAS RIGEN AL DIBUJO.
- REVISAR Y AJUSTAR MEDIDAS Y NIVELES EN OBRA.

SIMBOLOGIA

N. NIVEL
 N.P.T. NIVEL DE PISO TERMINADO
 N.L. NIVEL DE LOSA
 N.A. NIVEL DE AZOTEA
 INDICA CORTES GENERALES

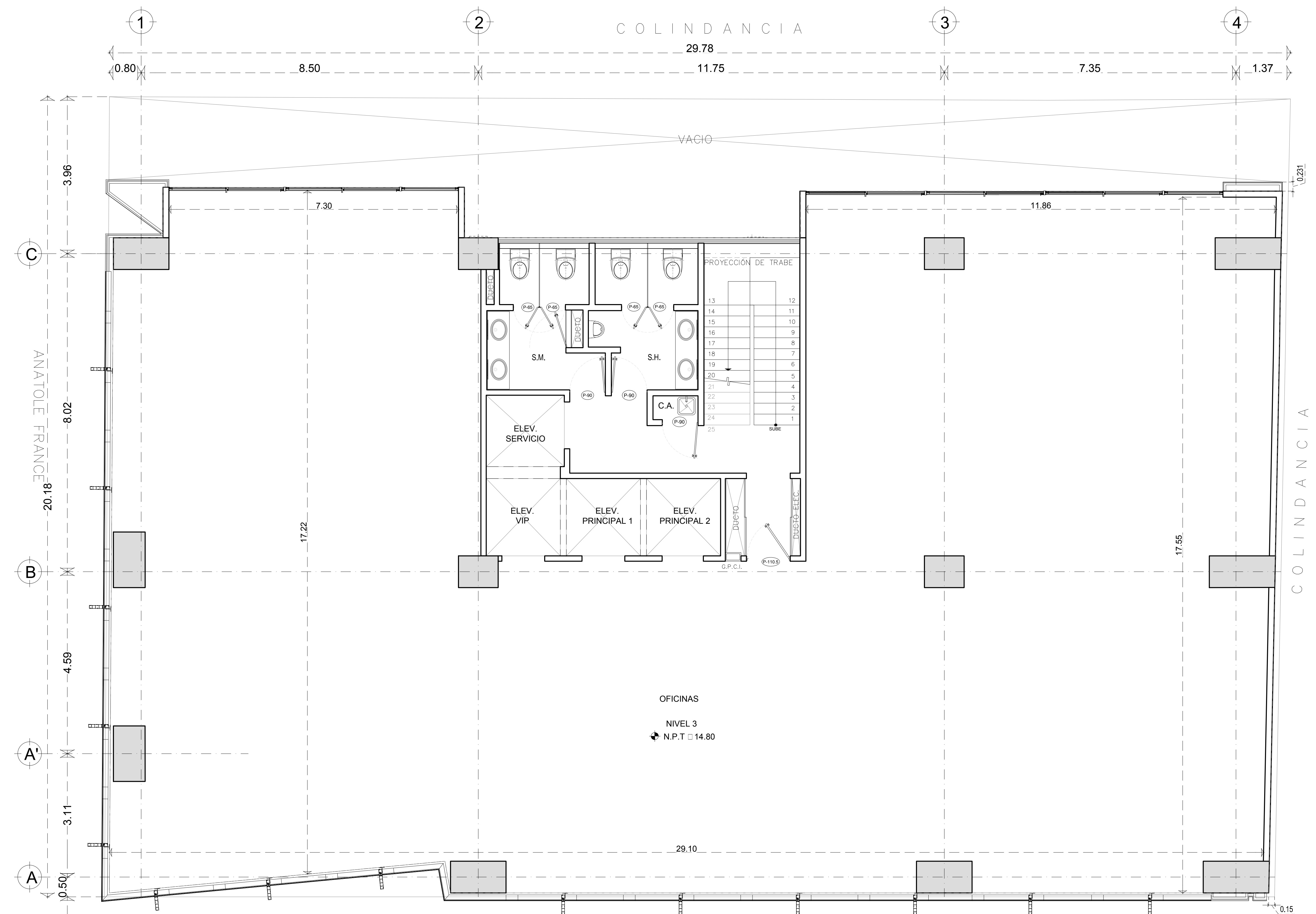
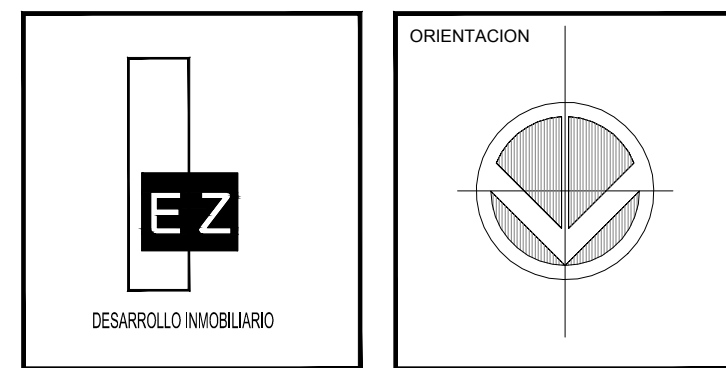


PROYECTO	EJERCITO NACIONAL 700		
UBICACION	Av. Ejercito Nacional 700 Polanco III Sección Delegación Miguel Hidalgo, México, D.F.		
PLANO	NIVEL 2		
ESCALA	1:50	FECHA	AGOSTO - 2019
DESCRIPCION	ARQUITECTONICOS		
CLAVE DE PLANO	A-10		

NIVEL 2

AV. EJERCITO NACIONAL

OFICINAS
 NIVEL 2
 N.P.T. 10.30


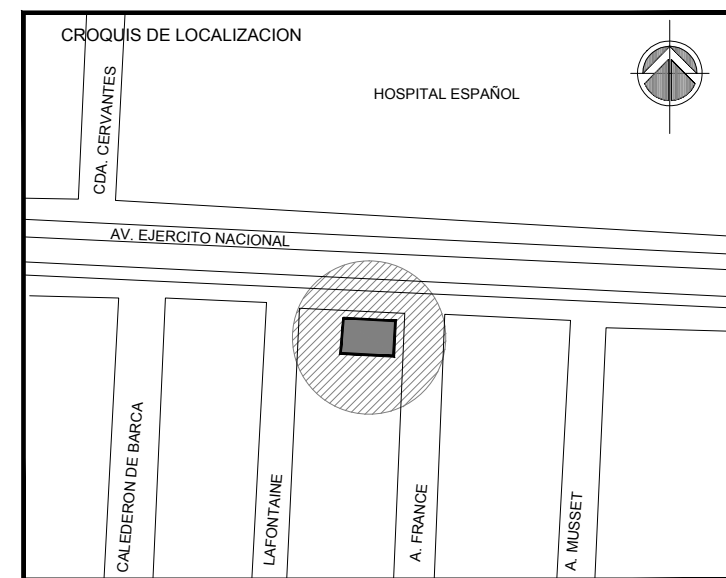
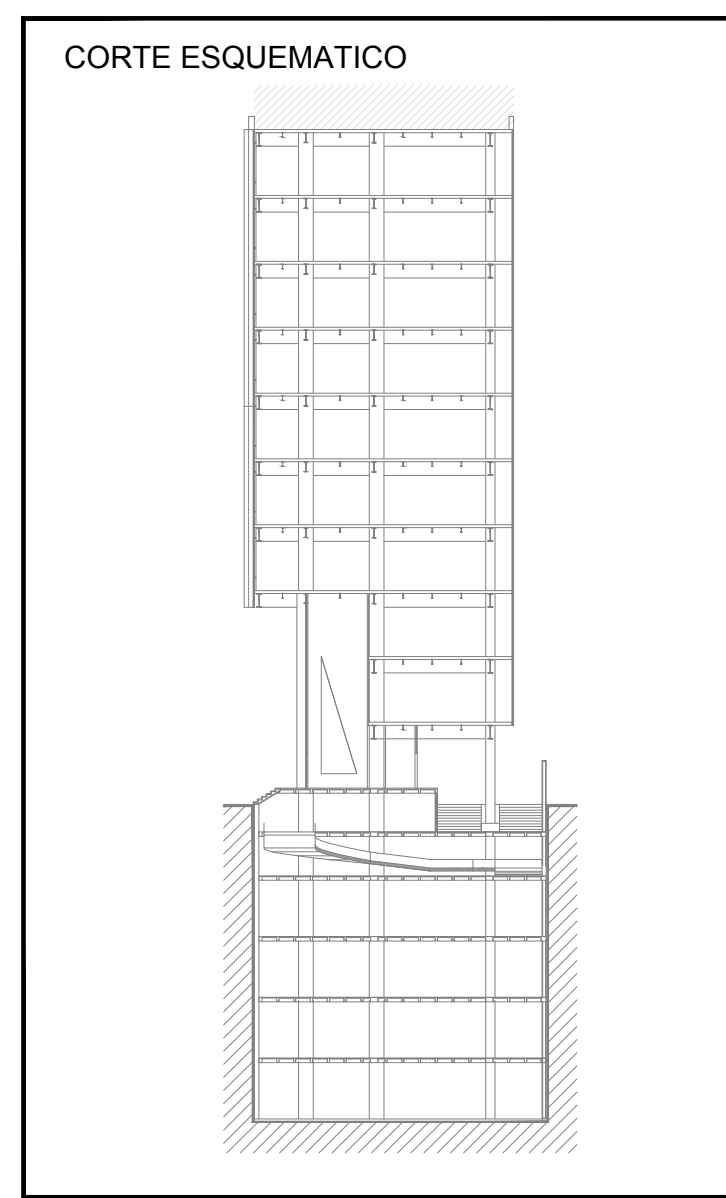


NOTAS GENERALES

- ACOTACIONES EN METROS.
- NIVELES EN METROS.
- LAS COTAS RIGEN AL DIBUJO.
- REVISAR Y AJUSTAR MEDIDAS Y NIVELES EN OBRA.

SIMBOLOGIA

- N. NIVEL
- N.P.T. NIVEL DE PISO TERMINADO
- N.L. NIVEL DE LOSA
- N.A. NIVEL DE AZOTEA
- ↖ INDICA CORTES GENERALES



PROYECTO	EJERCITO NACIONAL 700		
UBICACION	Av. Ejercito Nacional 700 Polanco III Sección, Delegación Miguel Hidalgo, México, D.F.		
PLANO	NIVEL 3		
ESCALA	1:50	FECHA	AGOSTO - 2019
DESCRIPCION	ARQUITECTONICOS		
CLAVE DE PLANO	A-11		

NIVEL 3


AV. EJERCITO NACIONAL

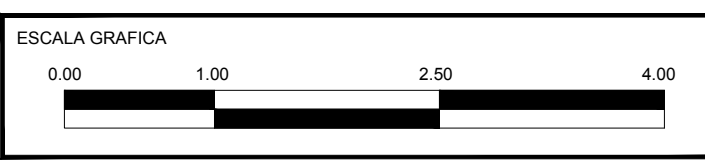
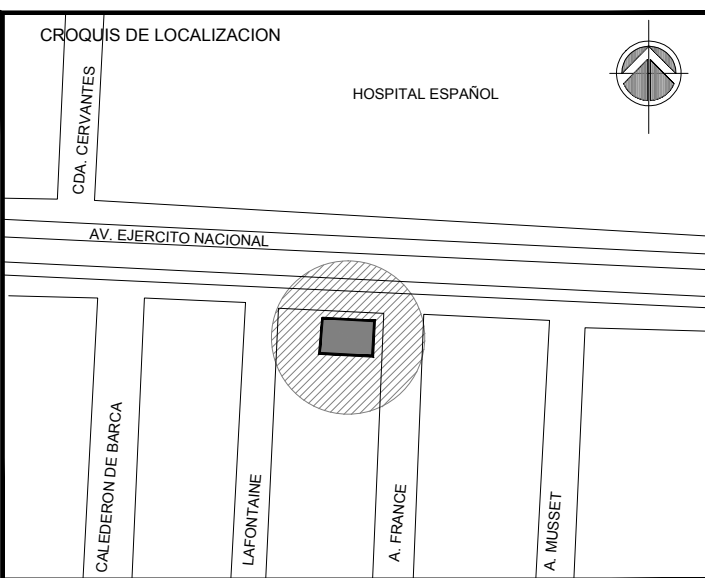
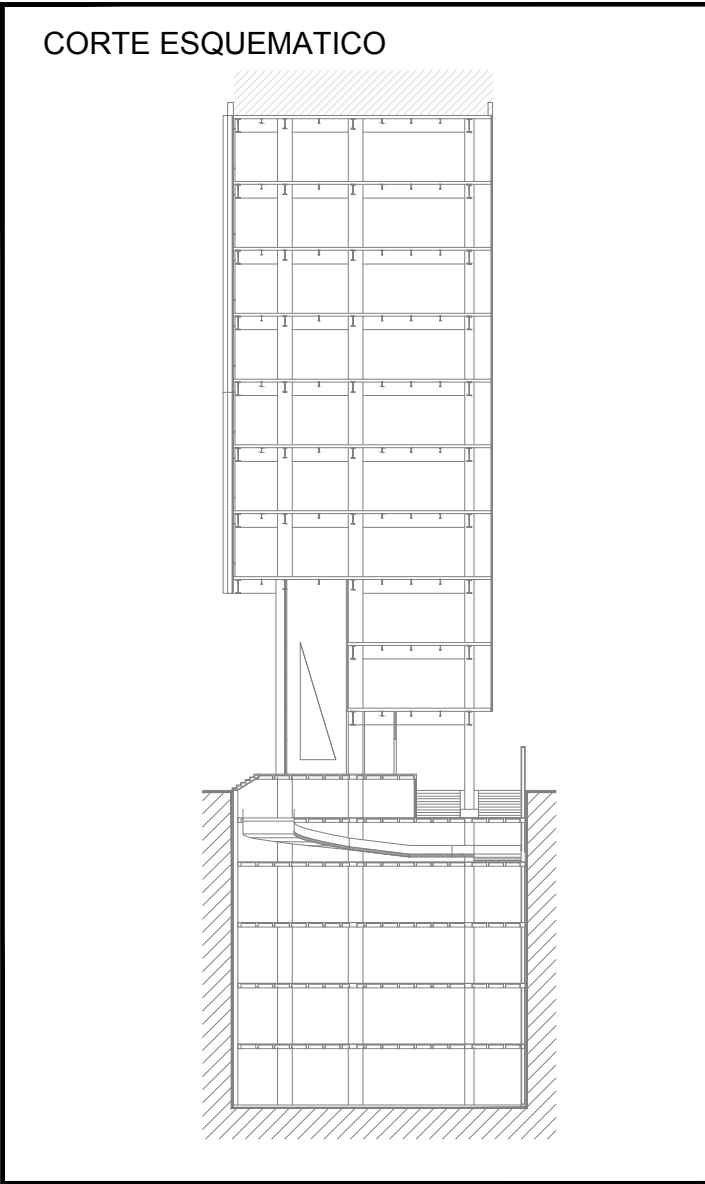
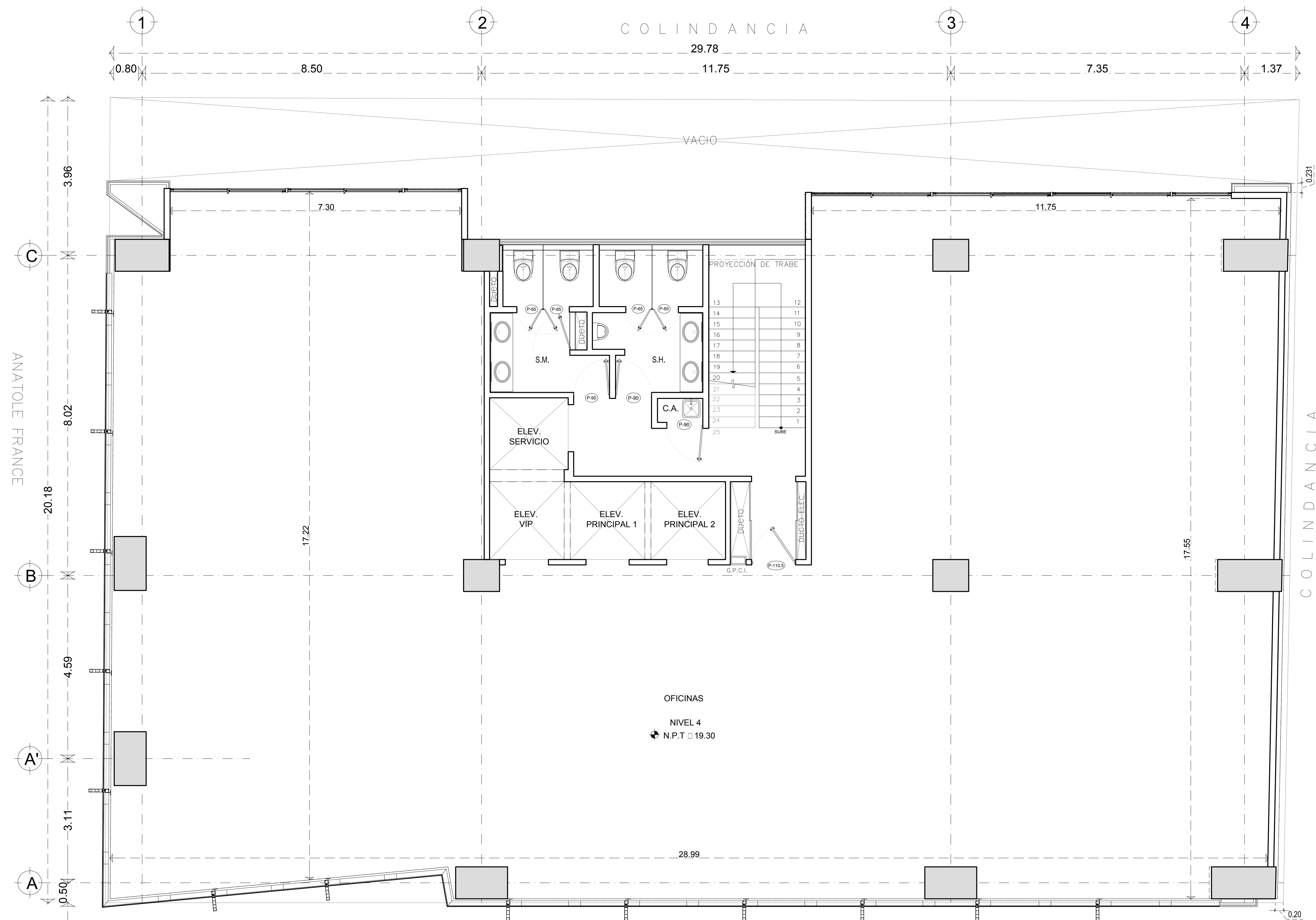
0.15 SEPARACIÓN DE COLINDANCIA

NOTAS GENERALES

- ACOTACIONES EN METROS.
- NIVELES EN METROS.
- LAS COTAS RIGEN AL DIBUJO.
- REVISAR Y AJUSTAR MEDIDAS Y NIVELES EN OBRA.

SIMBOLOGIA

N. NIVEL
 N.P.T. NIVEL DE PISO TERMINADO
 N.L. NIVEL DE LOSA
 N.A. NIVEL DE AZOTEA
 INDICA CORTES GENERALES



PROYECTO	EJERCITO NACIONAL 700		
UBICACION	Av. Ejercito Nacional 700 Polanco III Sección, Delegación Miguel Hidalgo, México, D.F.		
PLANO	NIVEL 4		
ESCALA	1:50	FECHA	AGOSTO - 2019
DESCRIPCION	ARQUITECTONICOS		
CLAVE DE PLANO	A-12		

NIVEL 4

AV. EJERCITO NACIONAL


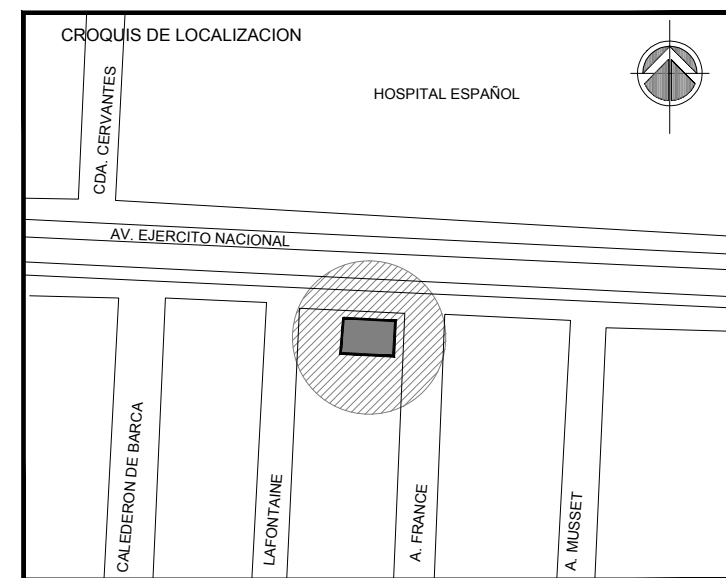
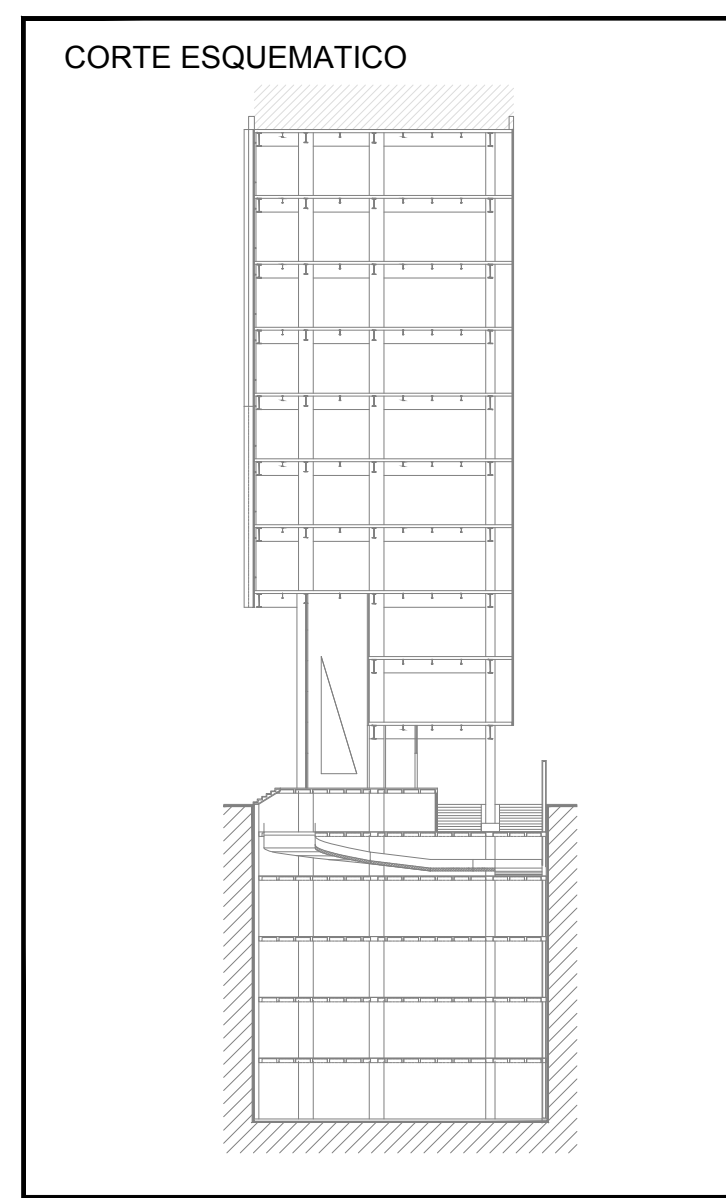
SEPARACIÓN DE COLINDANCIA

NOTAS GENERALES

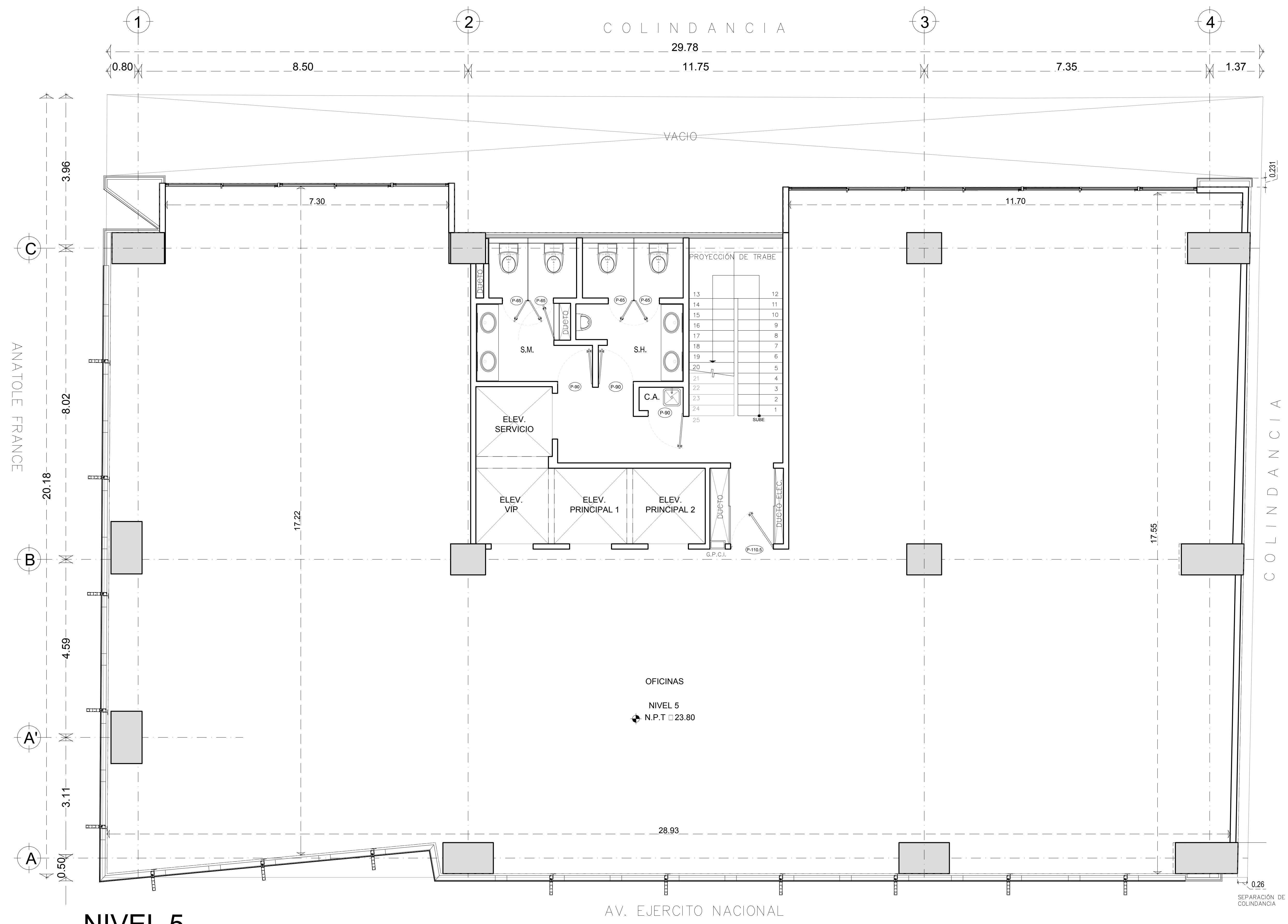
- ACOTACIONES EN METROS.
- NIVELES EN METROS.
- LAS COTAS RIGEN AL DIBUJO.
- REVISAR Y AJUSTAR MEDIDAS Y NIVELES EN OBRA.

SIMBOLOGIA

- N. NIVEL
- N.P.T. NIVEL DE PISO TERMINADO
- N.L. NIVEL DE LOSA
- N.A. NIVEL DE AZOTEA
- ↔ INDICA CORTES GENERALES



PROYECTO	EJERCITO NACIONAL 700		
UBICACION	Av. Ejercito Nacional 700 Polanco III Sección, Delegación Miguel Hidalgo, México, D.F.		
PLANO	NIVEL 5		
ESCALA	1:50	FECHA	AGOSTO - 2019
DESCRIPCION	ARQUITECTONICOS		
CLAVE DE PLANO	A-13		



NIVEL 5


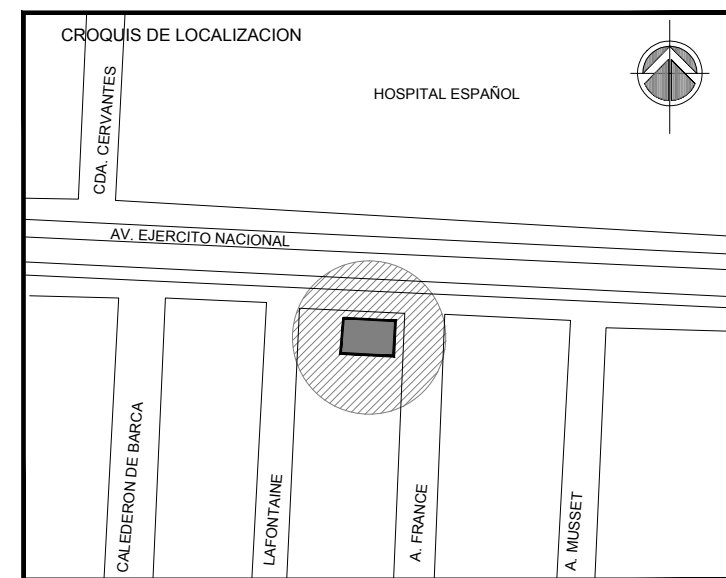
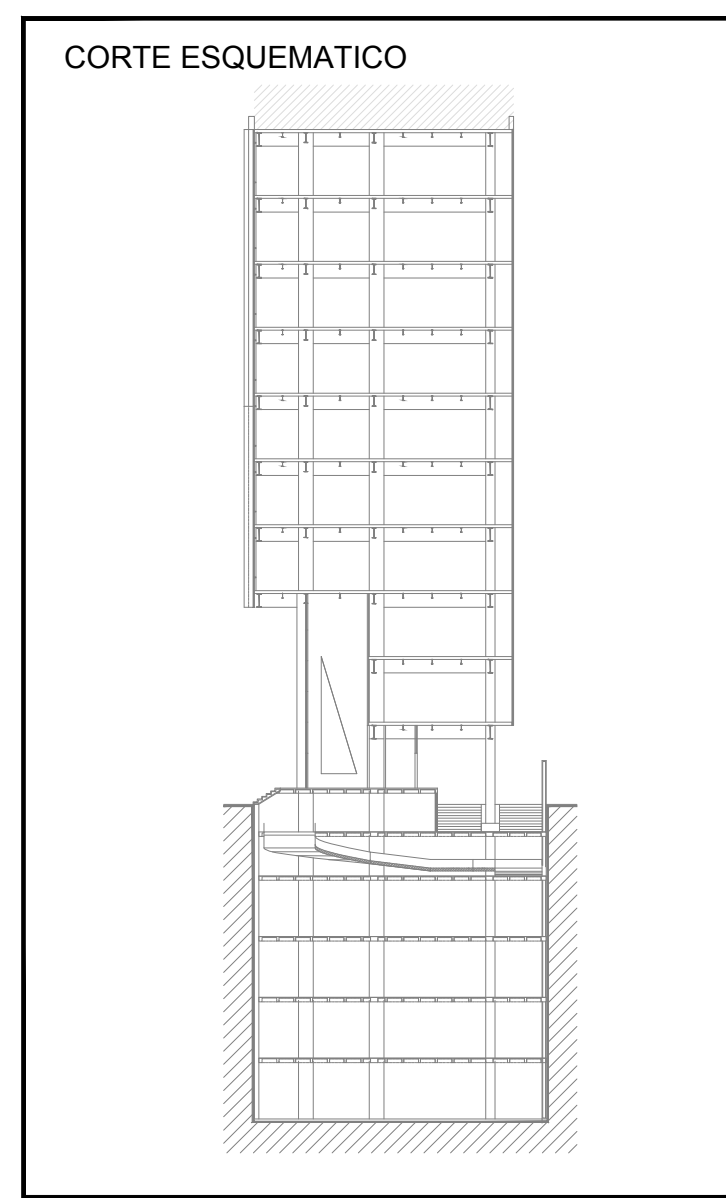
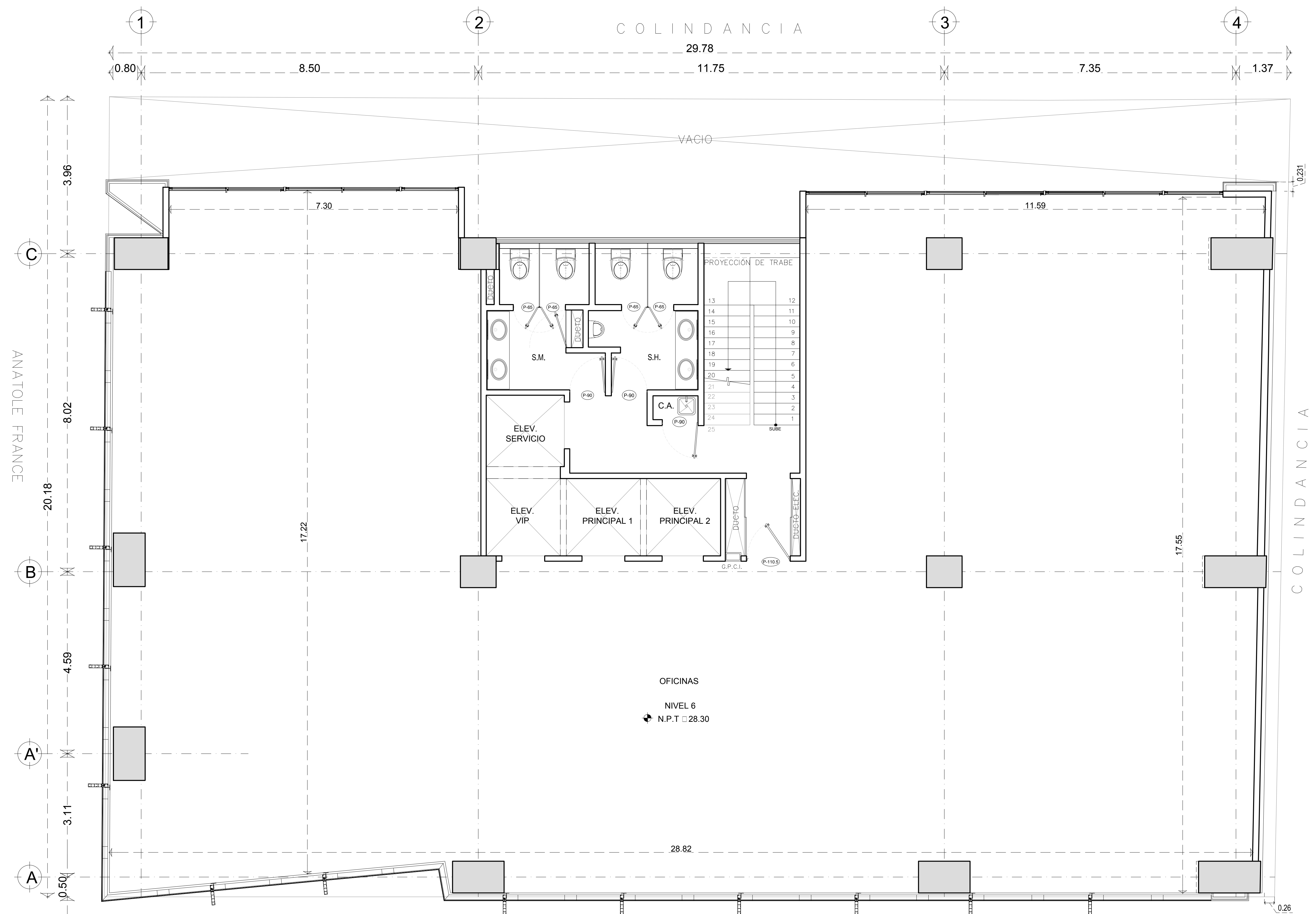
AV. EJERCITO NACIONAL

NOTAS GENERALES

- ACOTACIONES EN METROS.
- NIVELES EN METROS.
- LAS COTAS RIGEN AL DIBUJO.
- REVISAR Y AJUSTAR MEDIDAS Y NIVELES EN OBRA.

SIMBOLOGIA

- N. NIVEL
- N.P.T. NIVEL DE PISO TERMINADO
- N.L. NIVEL DE LOSA
- N.A. NIVEL DE AZOTEA
- ↔ INDICA CORTES GENERALES



PROYECTO		
EJERCITO NACIONAL 700		
UBICACION		
Av. Ejercito Nacional 700 Polanco III Sección Delegación Miguel Hidalgo, México, D.F.		
PLANO		
NIVEL 6		
ESCALA	FECHA	COTAS
1:50	AGOSTO - 2019	MTS.
DESCRIPCION		
ARQUITECTONICOS		
CLAVE DE PLANO		
A-14		


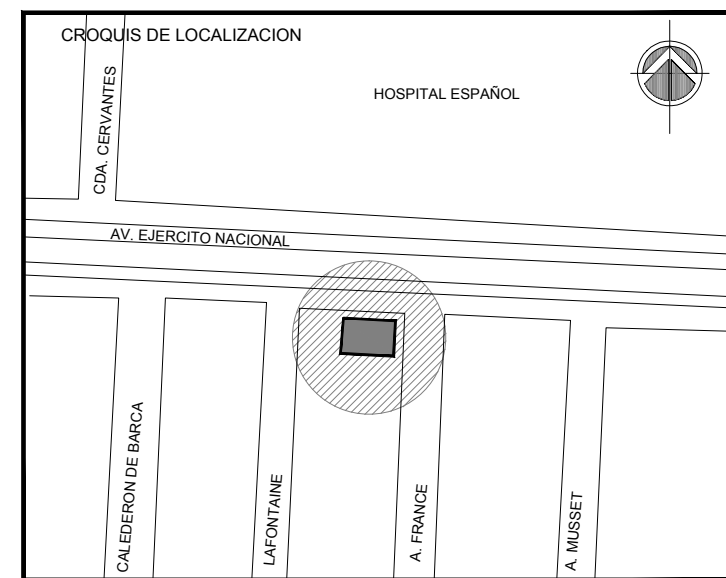
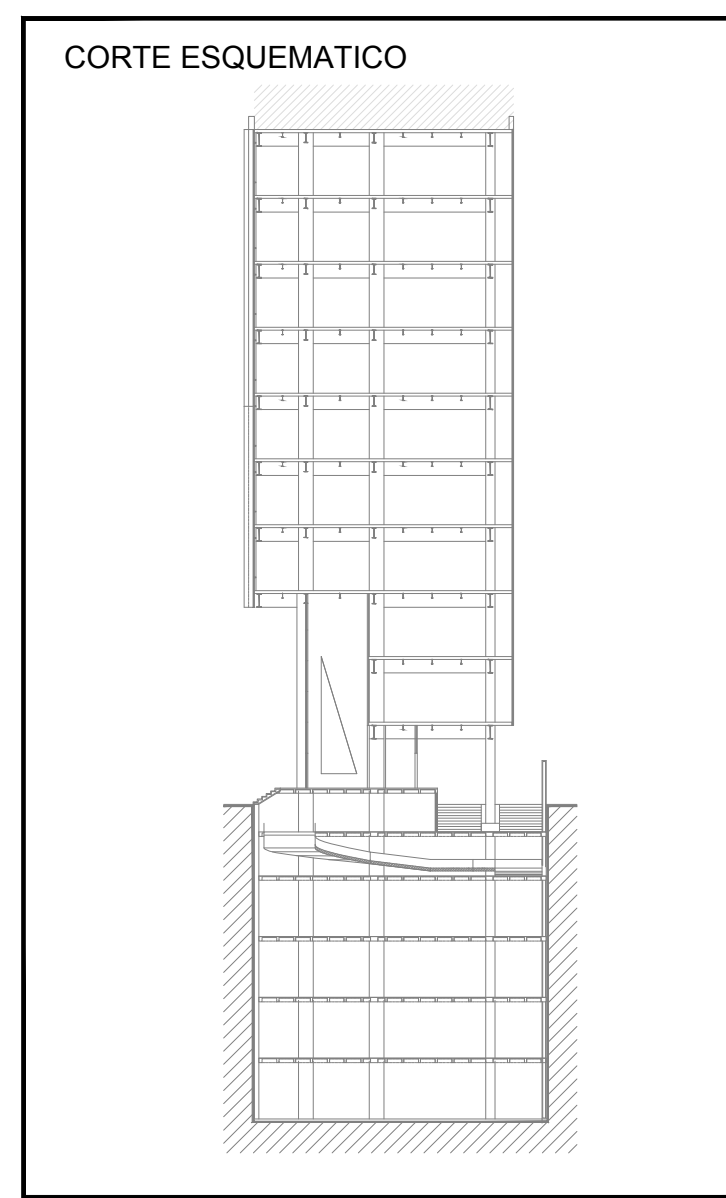
NIVEL 6

NOTAS GENERALES

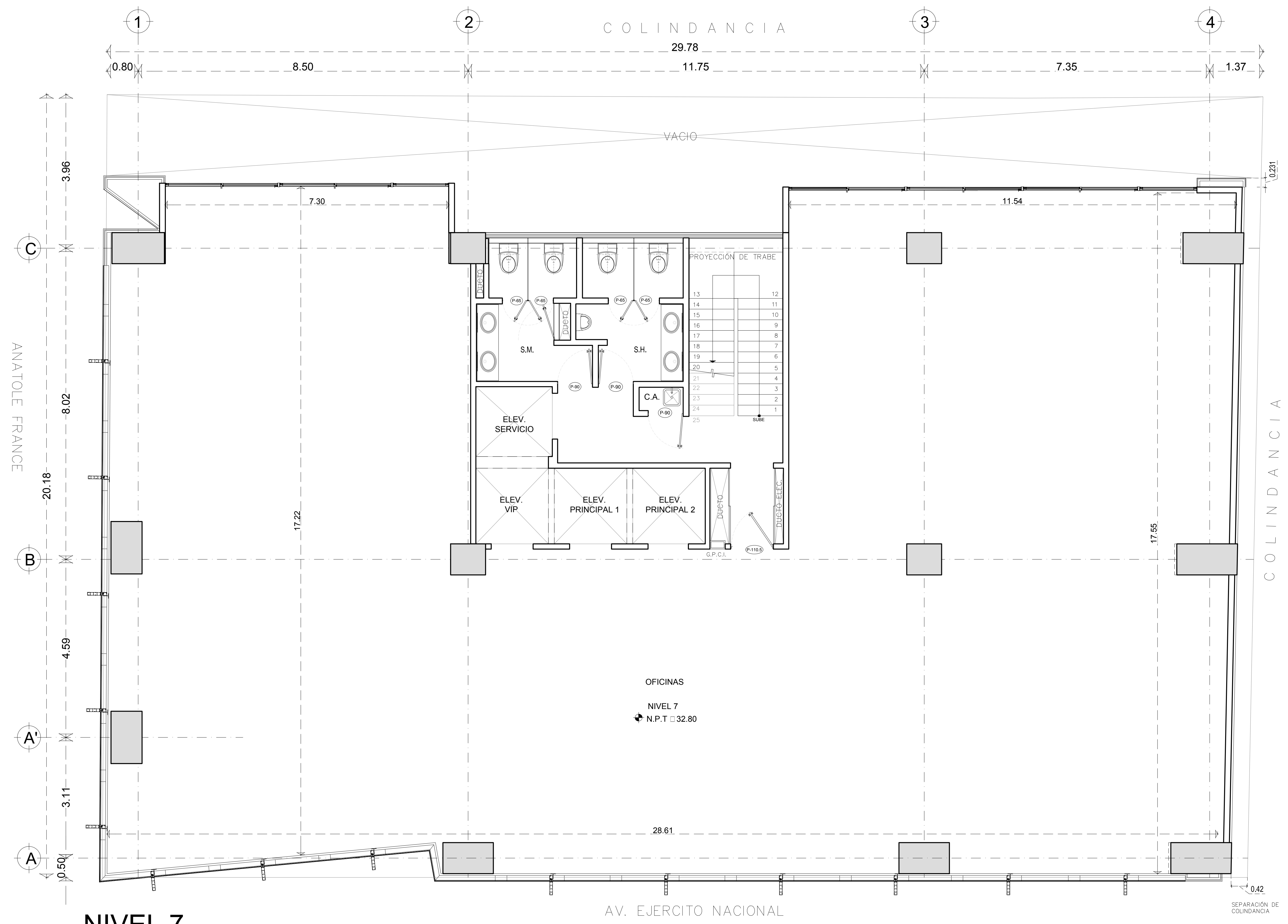
- ACOTACIONES EN METROS.
- NIVELES EN METROS.
- LAS COTAS RIGEN AL DIBUJO.
- REVISAR Y AJUSTAR MEDIDAS Y NIVELES EN OBRA.

SIMBOLOGIA

N. NIVEL
 N.P.T. NIVEL DE PISO TERMINADO
 N.L. NIVEL DE LOSA
 N.A. NIVEL DE AZOTEA
 INDICA CORTES GENERALES



PROYECTO	EJERCITO NACIONAL 700		
UBICACION	Av. Ejercito Nacional 700 Polanco III Sección, Delegación Miguel Hidalgo, México, D.F.		
PLANO	NIVEL 7		
ESCALA	1:50	FECHA	AGOSTO - 2019
DESCRIPCION	ARQUITECTONICOS		
CLAVE DE PLANO	A-15		



NIVEL 7


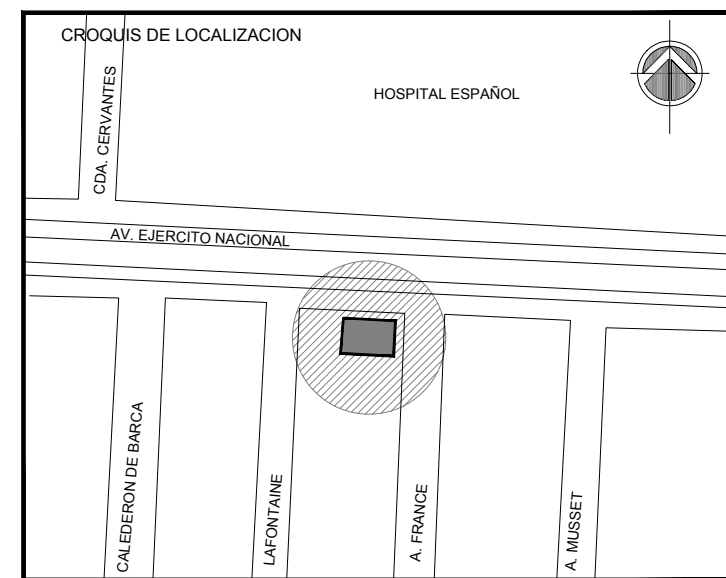
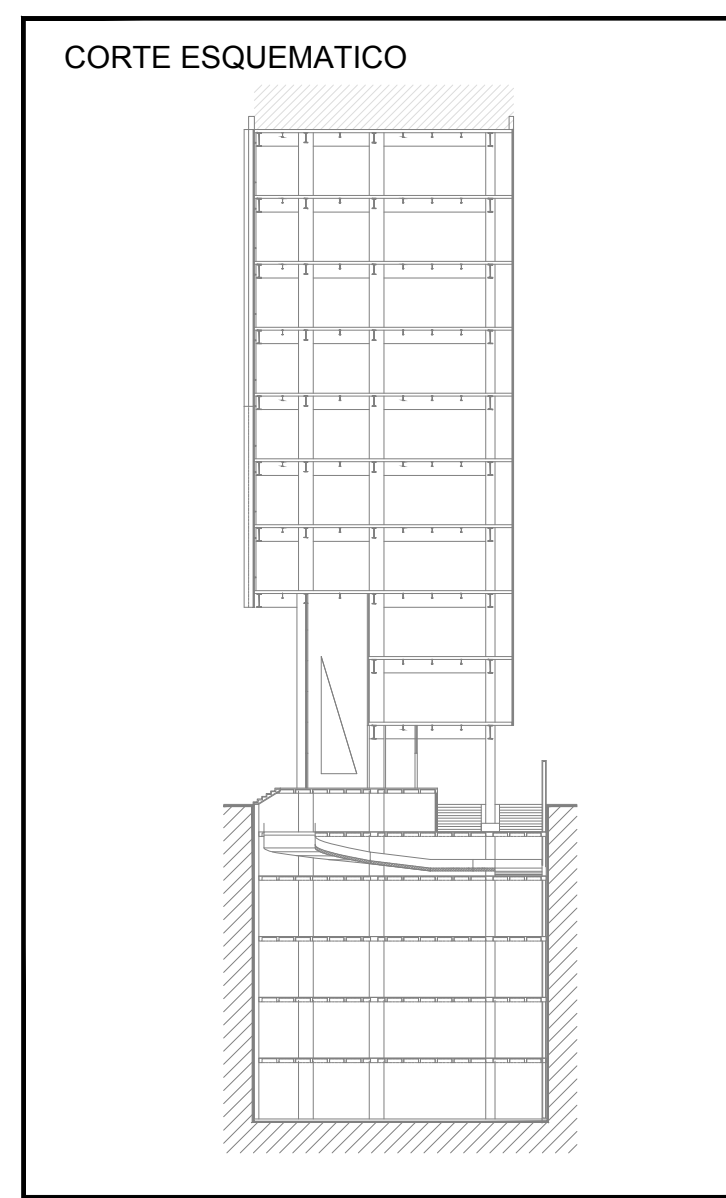
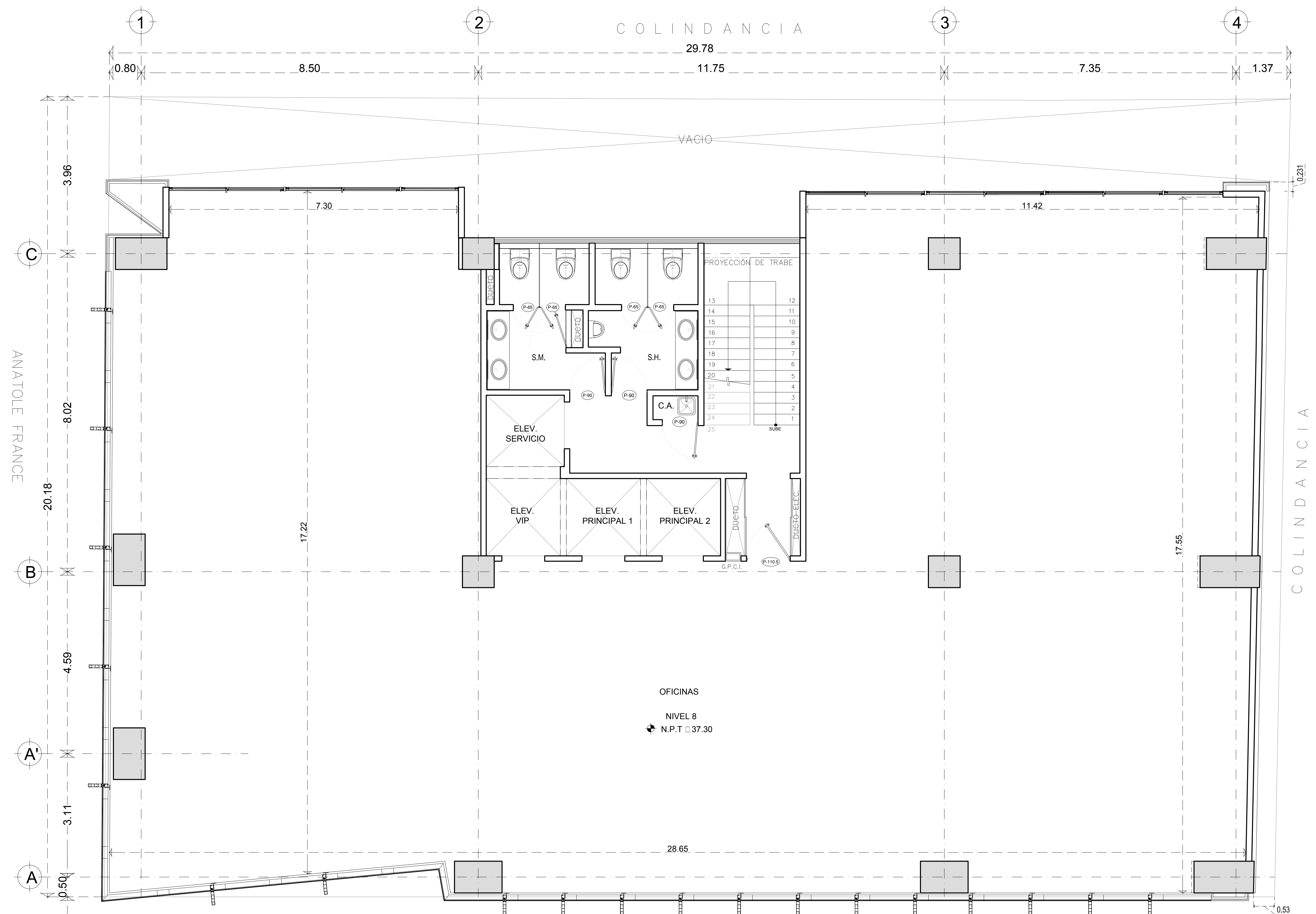
AV. EJERCITO NACIONAL

NOTAS GENERALES

- ACOTACIONES EN METROS.
- NIVELES EN METROS.
- LAS COTAS RIGEN AL DIBUJO.
- REVISAR Y AJUSTAR MEDIDAS Y NIVELES EN OBRA.

SIMBOLOGIA

N. NIVEL
 N.P.T. NIVEL DE PISO TERMINADO
 N.L. NIVEL DE LOSA
 N.A. NIVEL DE AZOTEA
 INDICA CORTES GENERALES



PROYECTO	EJERCITO NACIONAL 700		
UBICACION	Av. Ejercito Nacional 700 Polanco III Sección, Delegación Miguel Hidalgo, México, D.F.		
PLANO	NIVEL 8		
ESCALA	1:50	FECHA	AGOSTO - 2019
DESCRIPCION	ARQUITECTONICOS		
CLAVE DE PLANO	A-16		

NIVEL 8

AV. EJERCITO NACIONAL


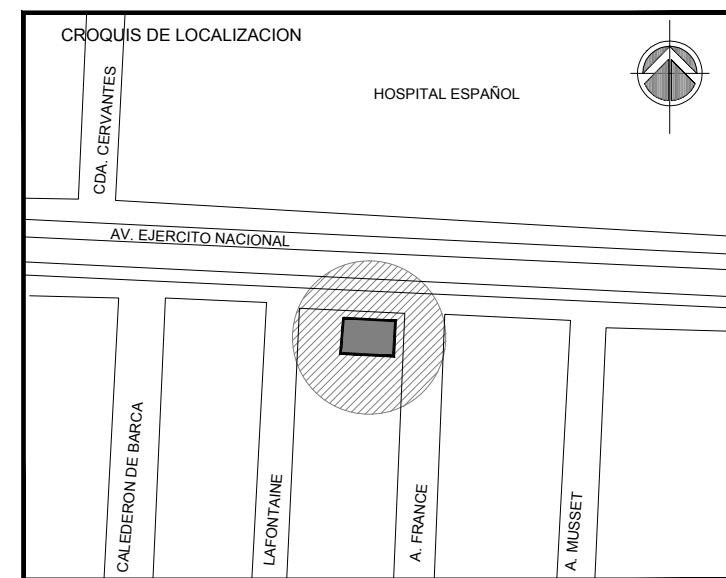
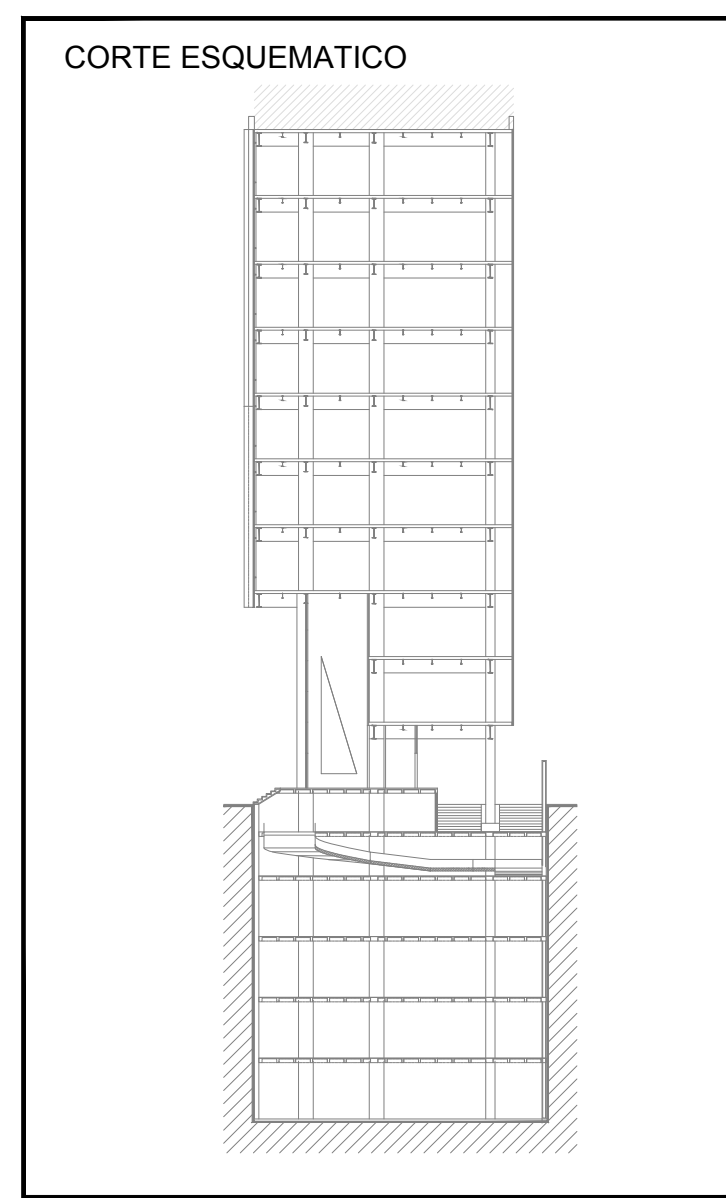
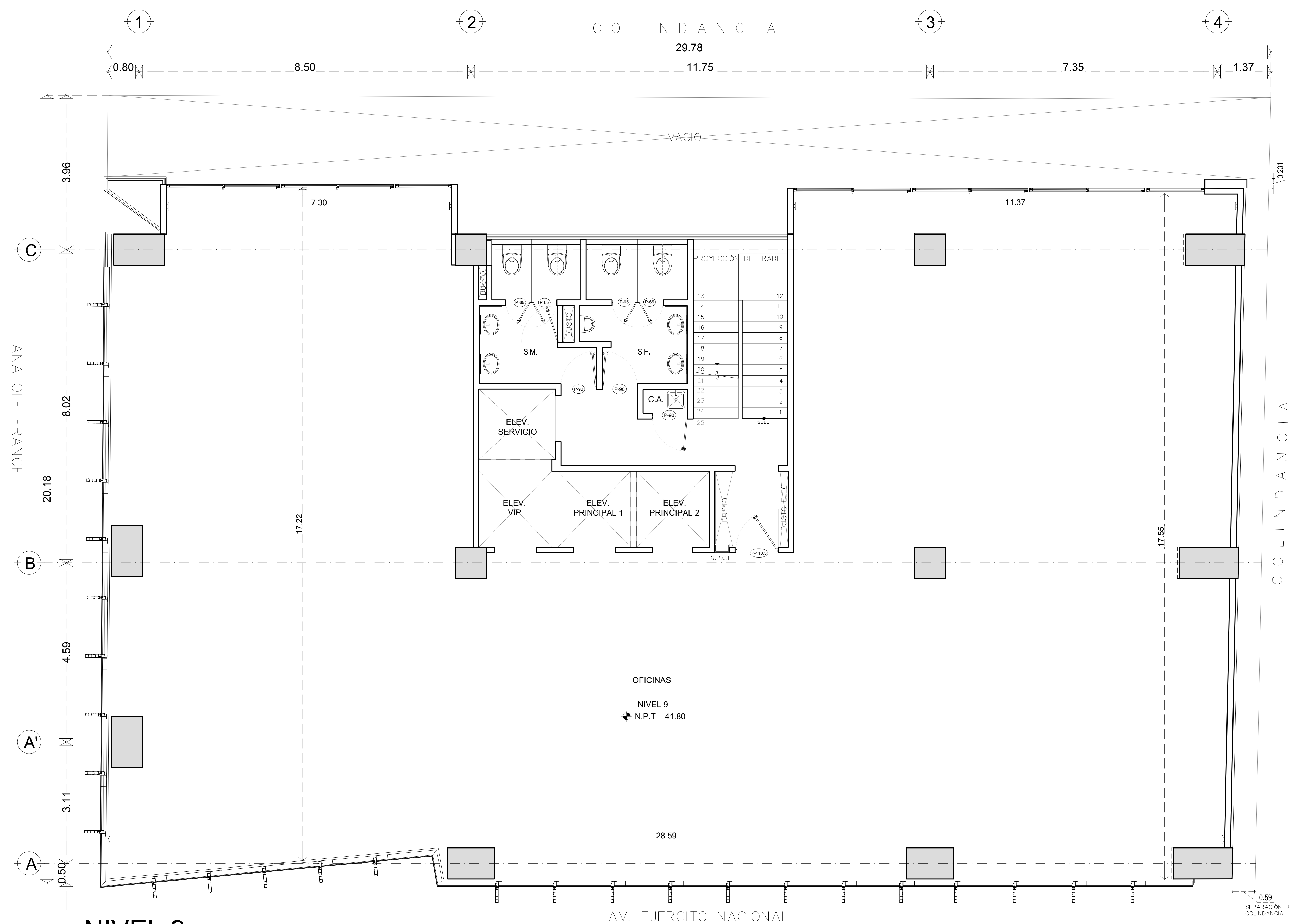
SEPARACION DE COLINDANCIA

NOTAS GENERALES

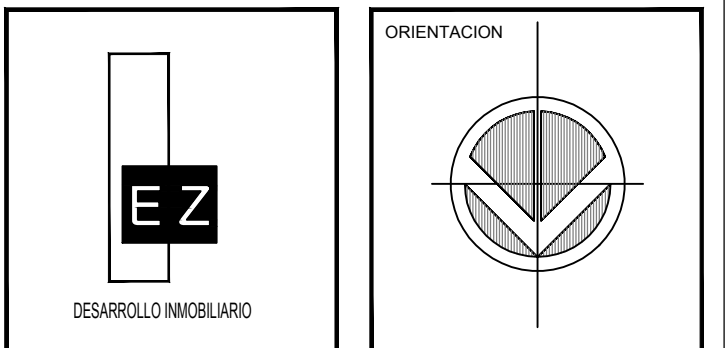
- ACOTACIONES EN METROS.
- NIVELES EN METROS.
- LAS COTAS RIGEN AL DIBUJO.
- REVISAR Y AJUSTAR MEDIDAS Y NIVELES EN OBRA.

SIMBOLOGIA

N. NIVEL
 N.P.T. NIVEL DE PISO TERMINADO
 N.L. NIVEL DE LOSA
 N.A. NIVEL DE AZOTEA
 INDICA CORTES GENERALES



PROYECTO	EJERCITO NACIONAL 700		
UBICACION	Av. Ejercito Nacional 700 Polanco III Sección, Delegación Miguel Hidalgo, México, D.F.		
PLANO	NIVEL 9		
ESCALA	1:50	FECHA	AGOSTO - 2019
DESCRIPCION	ARQUITECTONICOS		
CLAVE DE PLANO	A-17		


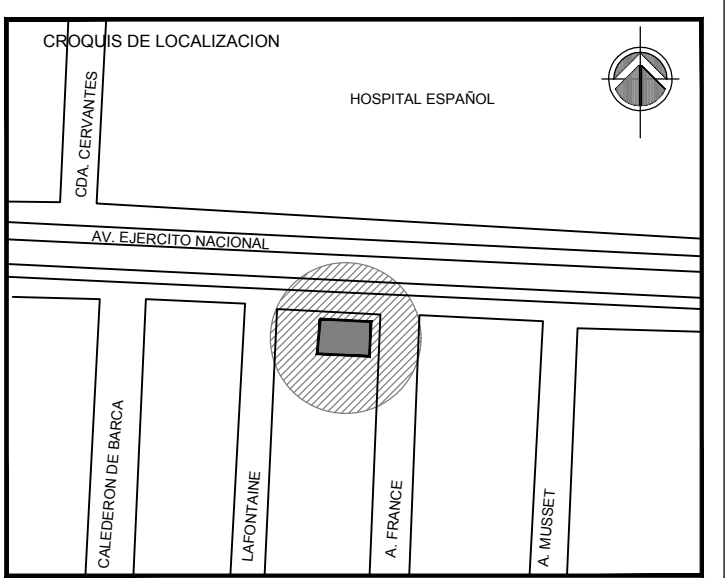
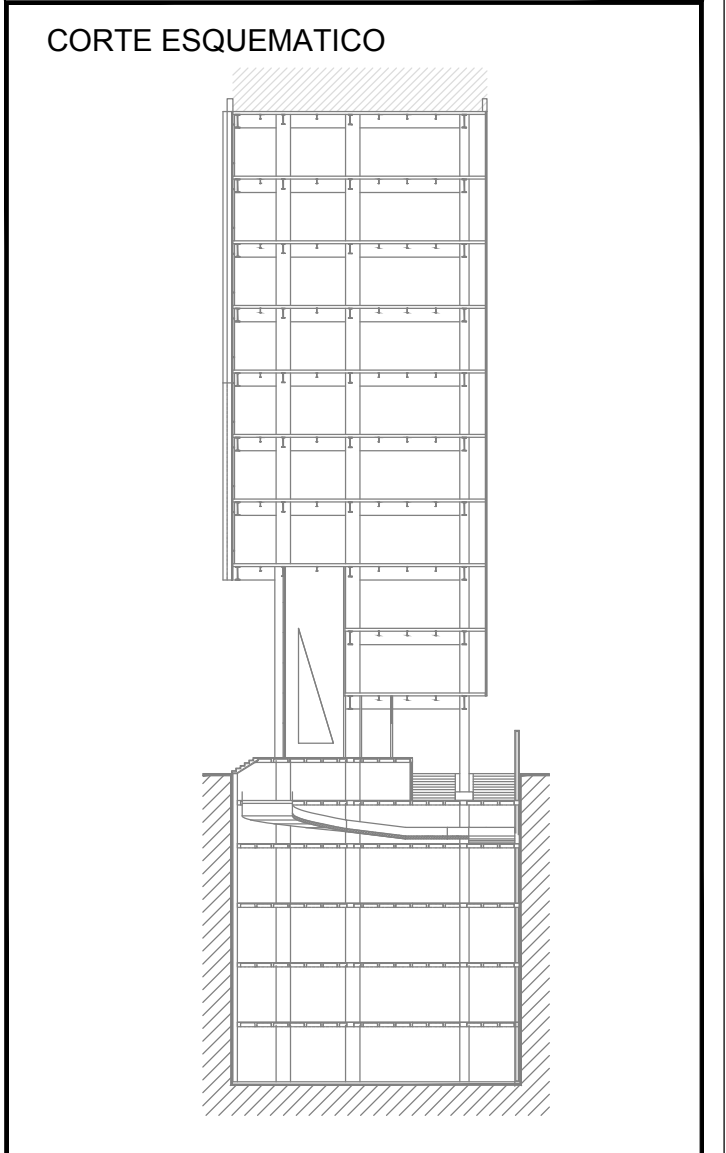


NOTAS GENERALES

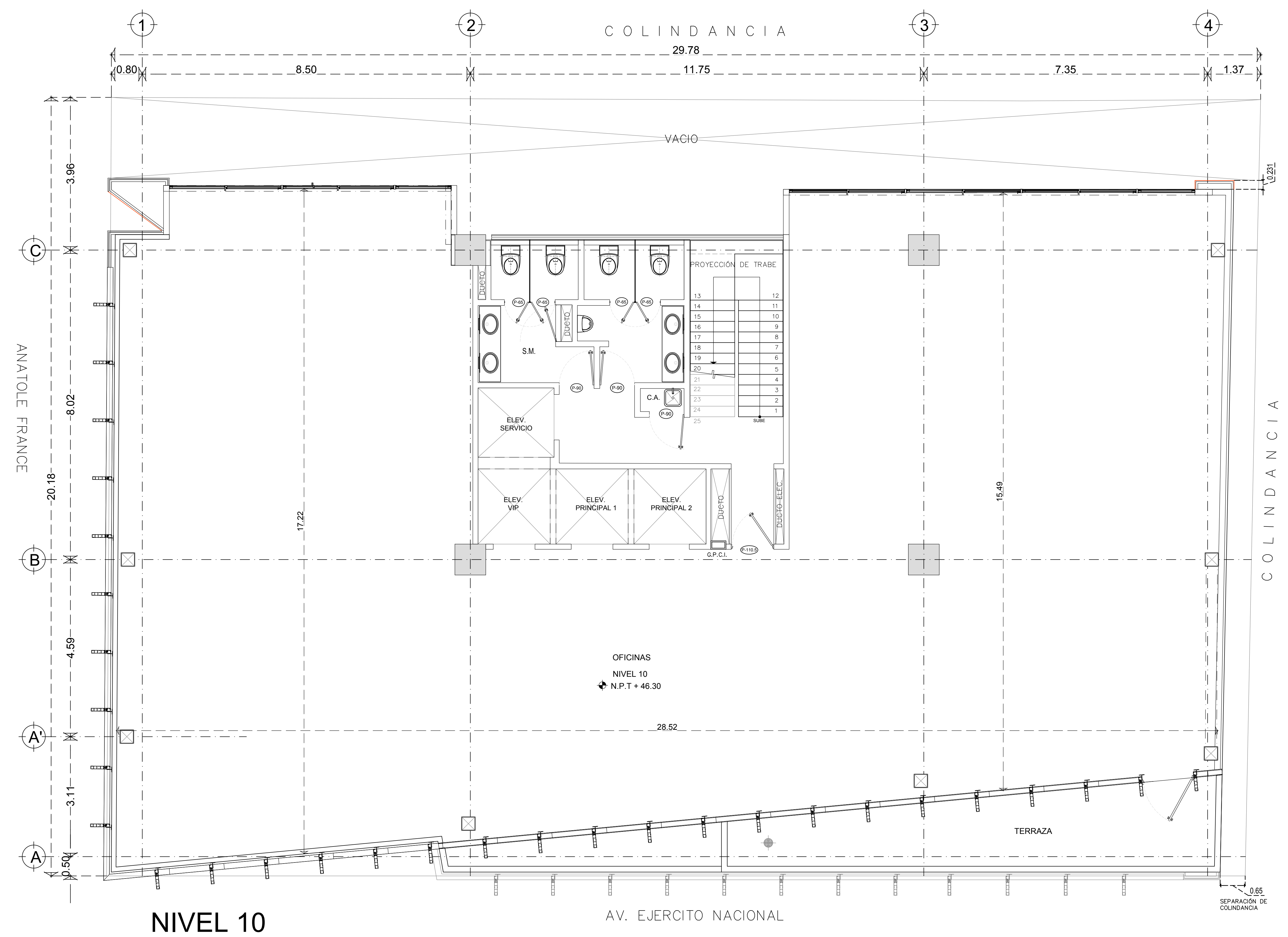
- ACOTACIONES EN METROS.
- NIVELES EN METROS.
- LAS COTAS RIGEN AL DIBUJO.
- REVISAR Y AJUSTAR MEDIDAS Y NIVELES EN OBRA.

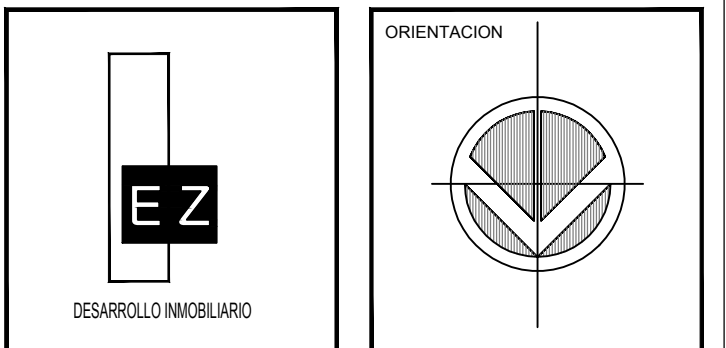
SIMBOLOGIA

N. NIVEL
 N.P.T. NIVEL DE PISO TERMINADO
 N.L. NIVEL DE LOSA
 N.A. NIVEL DE AZOTEA
 4⊕ INDICA CORTES GENERALES



PROYECTO		
EJERCITO NACIONAL 700		
UBICACION		
Av. Ejército Nacional 700 Polanco III Sección, Delegación Miguel Hidalgo, México, D.F.		
PLANO		
NIVEL 10		
ESCALA	FECHA	COTAS
1:50	AGOSTO-2019	MTS.
DESCRIPCION		
ARQUITECTÓNICOS		
CLAVE DE PLANO		
A-18		



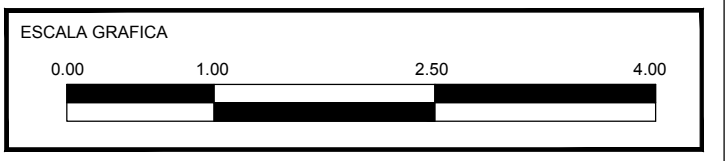
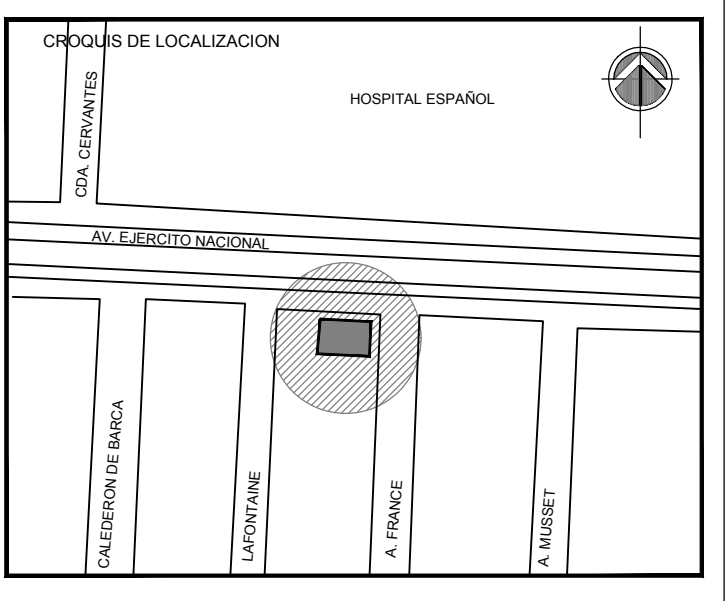
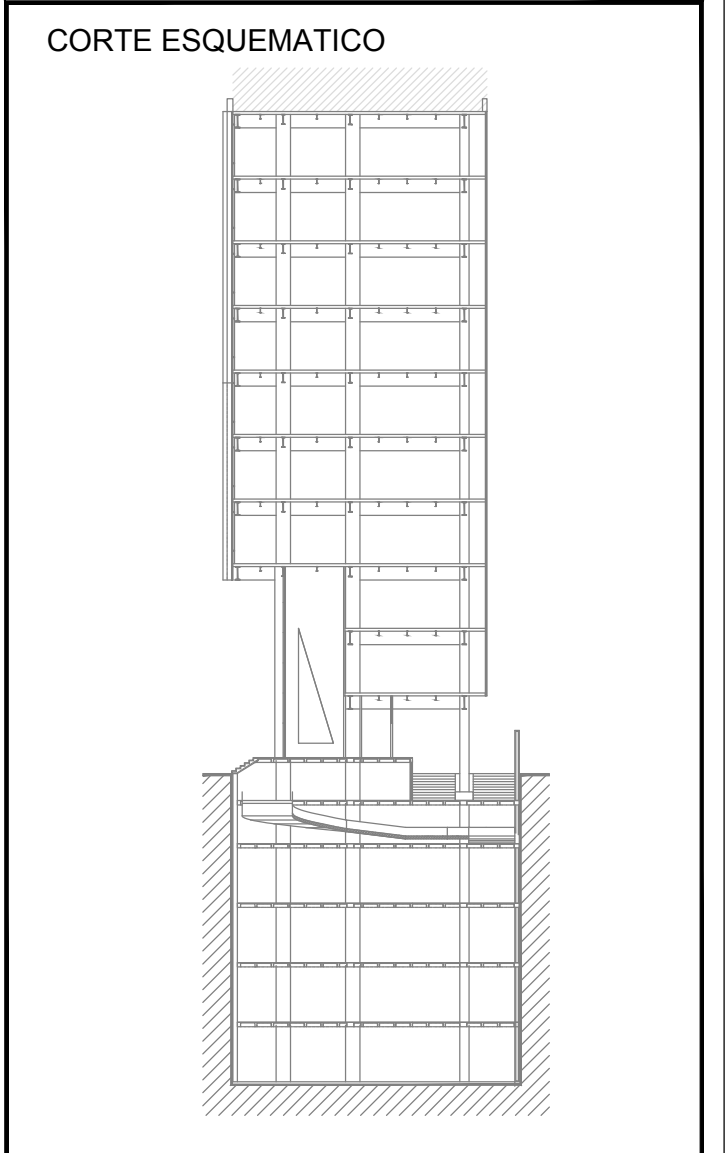


NOTAS GENERALES

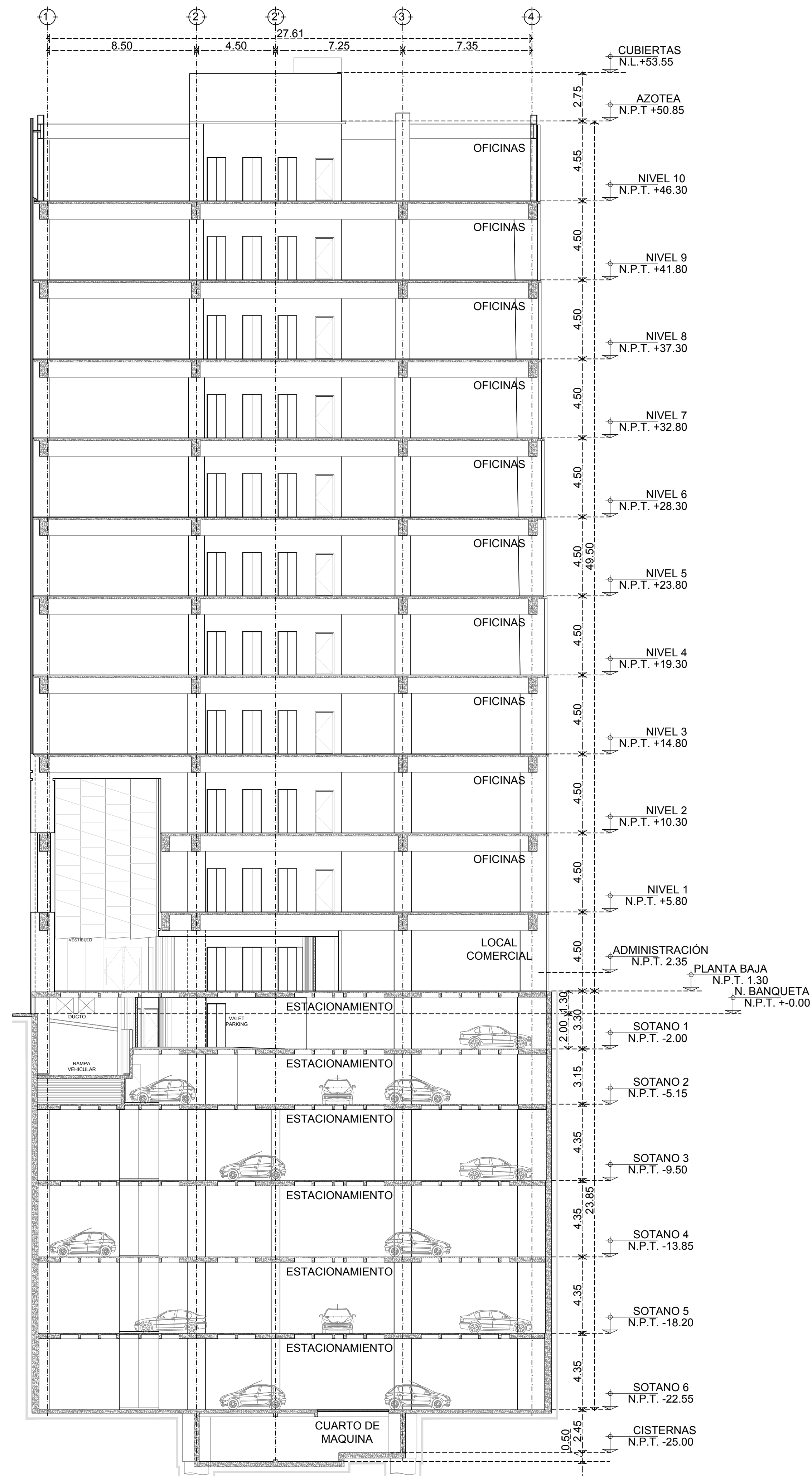
- ACOTACIONES EN METROS.
- NIVELES EN METROS.
- LAS COTAS RIGEN AL DIBUJO.
- REVISAR Y AJUSTAR MEDIDAS Y NIVELES EN OBRA.

SIMBOLOGIA

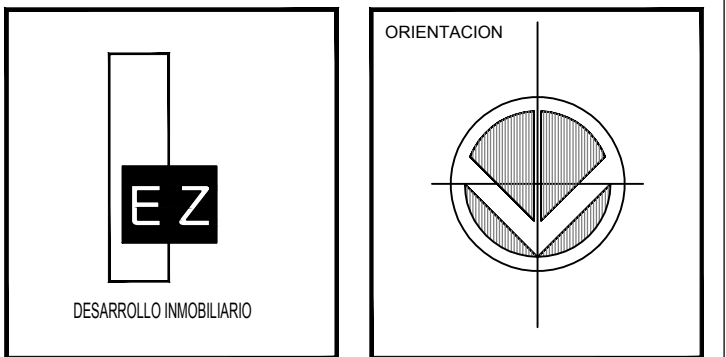
N. NIVEL
 N.P.T. NIVEL DE PISO TERMINADO
 N.L. NIVEL DE LOSA
 N.A. NIVEL DE AZOTEA
 4/4 INDICA CORTES GENERALES



PROYECTO			EJERCITO NACIONAL 700		
UBICACION			Av. Ejercito Nacional 700 Polanco III Sección, Delegación Miguel Hidalgo, México, D.F.		
PLANO			NIVEL AZOTEA		
ESCALA	FECHA	COTAS			
1:50	AGOSTO-2019	MTS.			
DESCRIPCION			ARQUITECTONICOS		
CLAVE DE PLANO			A-19		



CORTE C



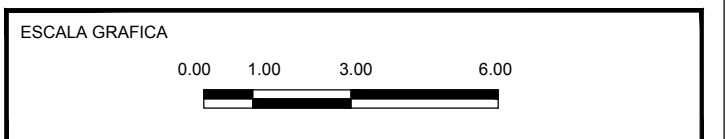
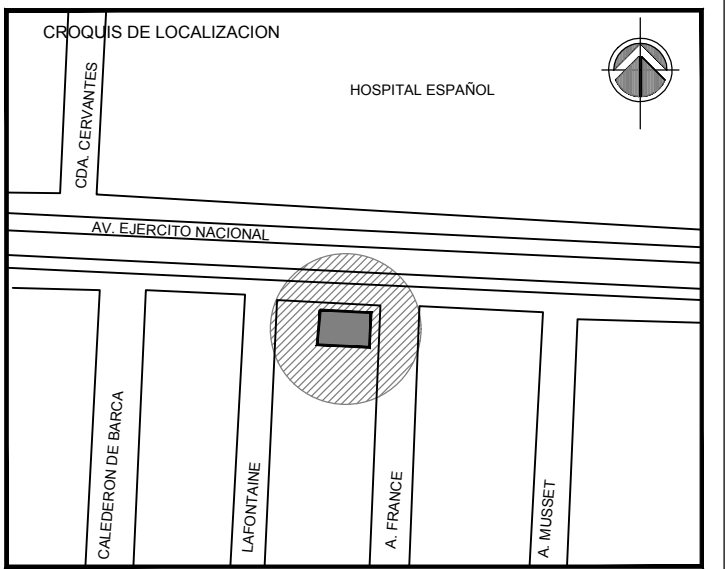
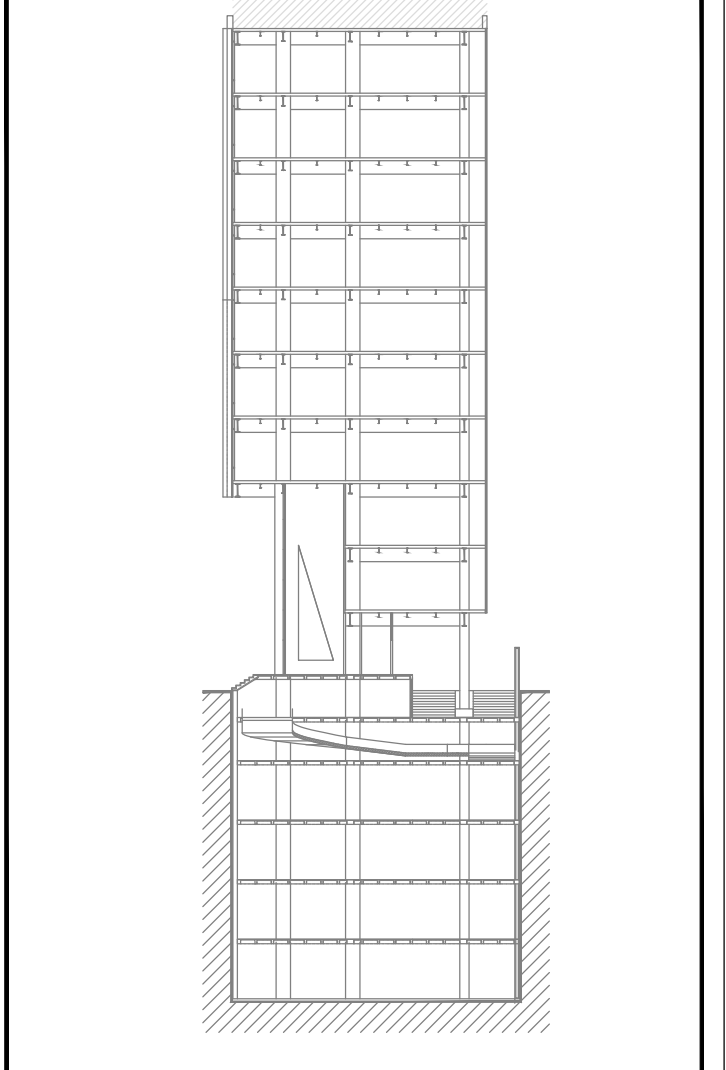
NOTAS GENERALES

- ACOTACIONES EN METROS.
- NIVELES EN METROS.
- LAS COTAS RIGEN AL DIBUJO.
- REVISAR Y AJUSTAR MEDIDAS Y NIVELES EN OBRA.


SIMBOLOGIA

N. NIVEL
 N.P.T. NIVEL DE PISO TERMINADO
 N.L. NIVEL DE LOSA
 N.A. NIVEL DE AZOTEA
 INDICA CORTES GENERALES

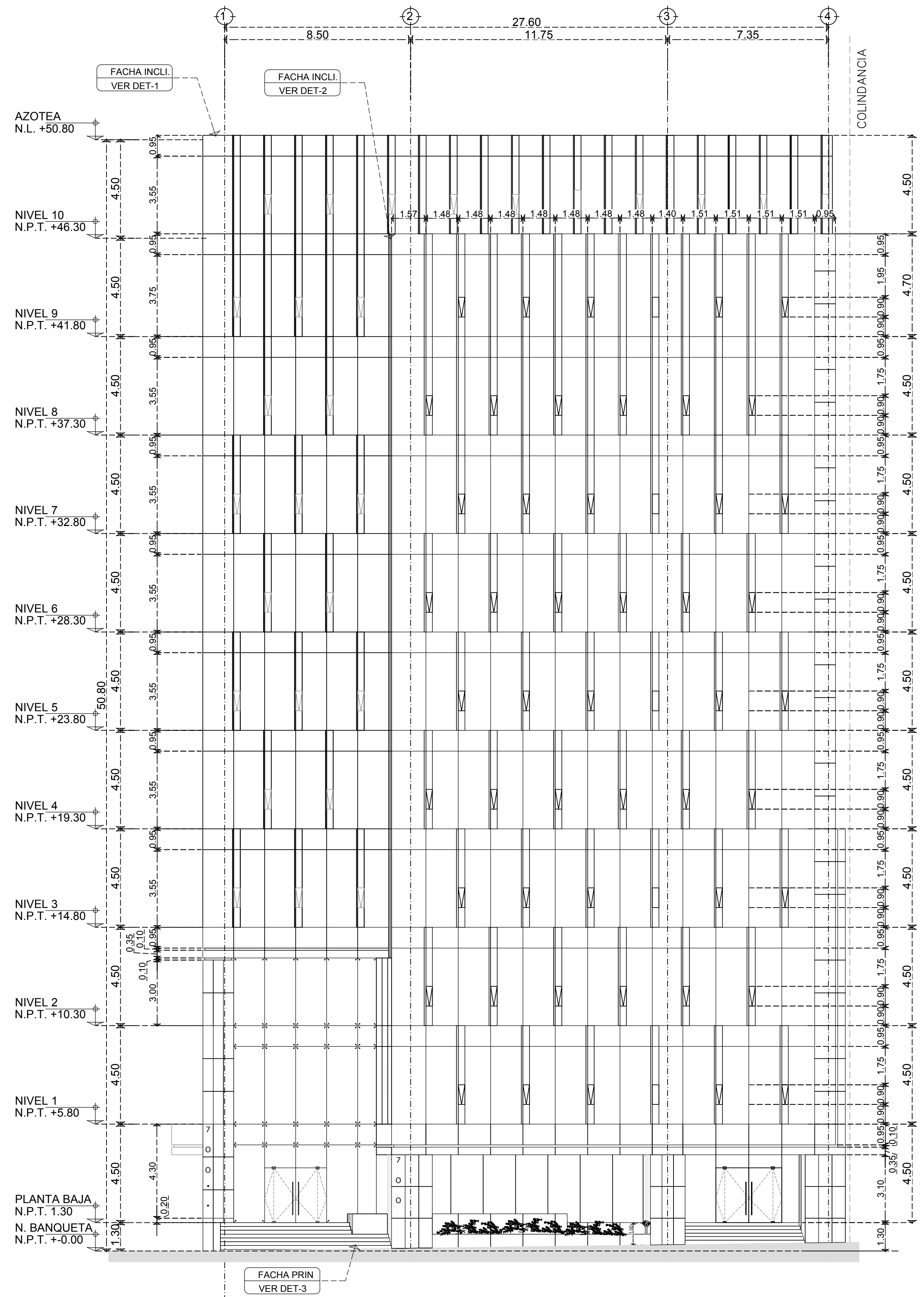
CORTE ESQUEMATICO



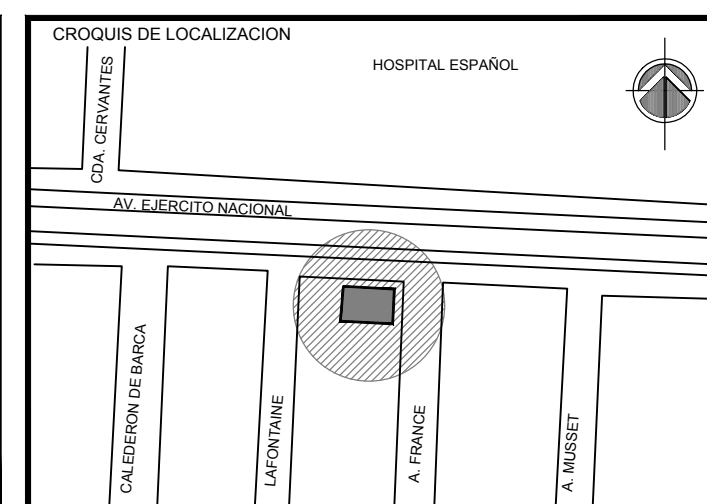
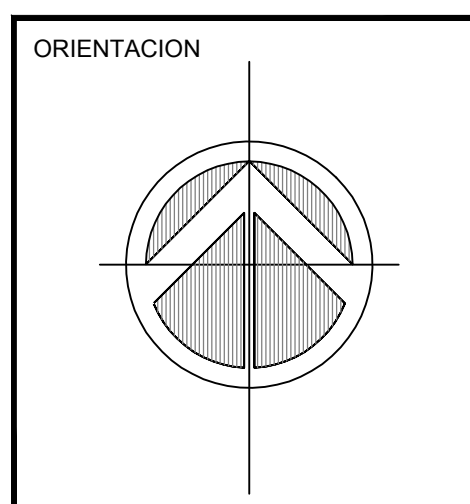
PROYECTO	EJERCITO NACIONAL 700		
UBICACION	Av. Ejercito Nacional 700 Polanco III Sección, Delegación Miguel Hidalgo, México, D.F.		
PLANO	CORTE LONGITUDINAL		
ESCALA	1:150	FECHA	AGOSTO-2019
		COTAS	MTS.
DESCRIPCION	ARQUITECTONICOS		
CLAVE DE PLANO	A-20		



FACHADA LATERAL



FACHADA PRINCIPAL



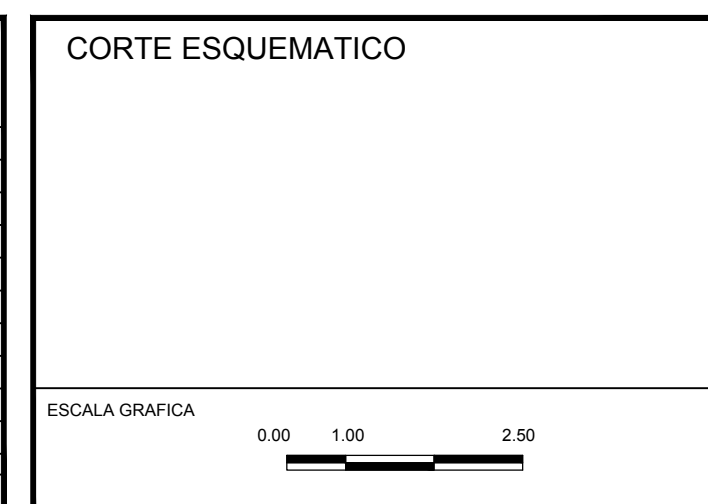
NOTAS GENERALES

- ACOTACIONES EN METROS.
- NIVELES EN METROS.
- LAS COTAS RIGEN AL DIBUJO.
- REVISAR Y AJUSTAR MEDIDAS Y NIVELES EN OBRA.

SIMBOLOGIA

- N. NIVEL
- N.P.T. NIVEL DE PISO TERMINADO
- N.L. NIVEL DE LOSA
- N.A. NIVEL DE AZOTEA
- LINDERO
- INDICA REFERENCIA DE COTAS
- C-1 TIPO DE COLUMNA

Revisión y/o Modificaciones	Fecha de emisión	Descripción y/o comentarios



PROYECTO EJERCITO NACIONAL 700		
UBICACION Av. Ejercito Nacional 700 Polanco III Sección, Delegación Miguel Hidalgo, México, D.F.		
PLANO FACHADAS ARQUITECTONICAS		
ESCALA 1:125	FECHA AGOSTO - 2019	COTAS MTS.

DESCRIPCION
ARQUITECTONICOS

CLAVE DE PLANO
A-21