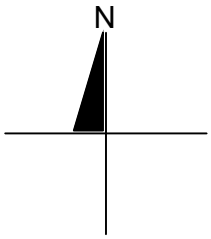

FRACCION 2

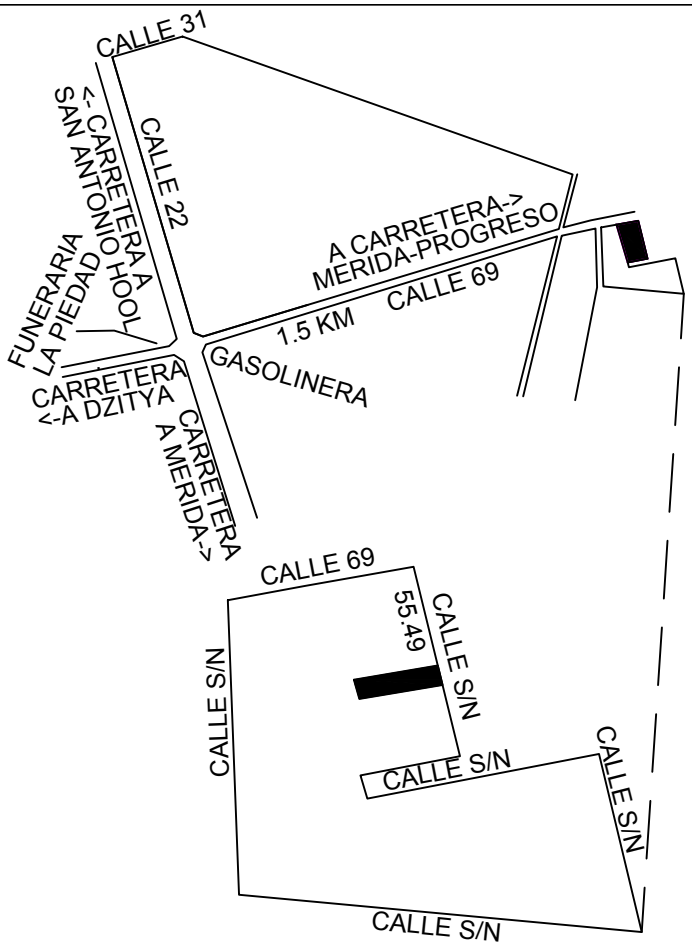

PLANO OFICIAL PROVISIONAL.

EL PLANO OFICIAL DEFINITIVO SE ENTREGARÁ AL MOMENTO DE TRAMITAR ANTE LA DIRECCIÓN DEL CATASTRO DEL MUNICIPIO DE MÉRIDA, LA MANIFESTACIÓN DEFINITIVA CORRESPONDIENTE, MEDIANTE LA F2 RESPECTIVA.

LO ANTERIOR CON FUNDAMENTO EN EL ARTÍCULO 42 FRACCIÓN IV DEL REGLAMENTO DEL CATASTRO DEL MUNICIPIO DE MÉRIDA EN VIGOR.

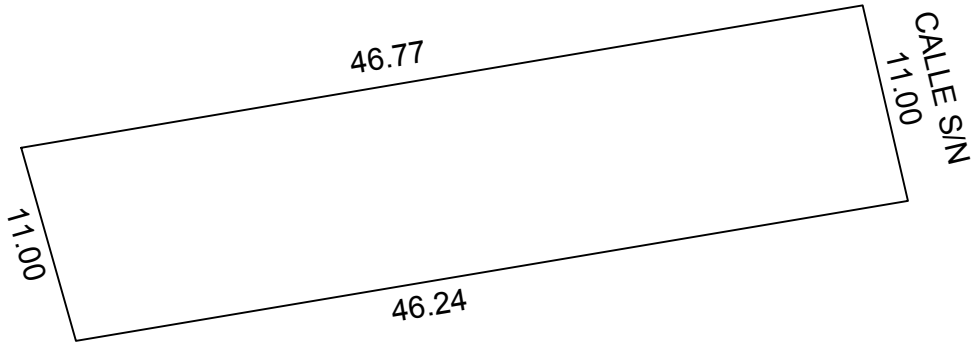

ESCALA	REVISÓ
1:400	

DIBUJÓ:	JUAN GASPAR AGUILAR GARCIA
REGISTRO:	DC18-A006
FIRMA:	jgaguilar77@hotmail.com

FECHA:	5 DE MARZO DEL 2021

SUP. DE TERRENO (M2)
509.54

CONSTRUCCION		
GRUPO	TIPO	SUP (M2)
-	-	-
-	-	-
-	-	-
-	-	-
-	-	-
-	-	-
-	-	-
-	-	-
-	-	-
-	-	-
-	-	

NO. CAT.:	33-1667	FOLIO:-
CALLE:	-	
TABLAJE:	53046	
COLONIA:	-	
LOCALIDAD:	MERIDA	
MUNICIPIO:	MERIDA	
USO:	SOLAR	
CLASE:	RUSTICO	