

# E-02 bis

Chalco, Estado de México

## USOS DEL SUELO

### Simbología Temática

#### Habitacional Centro y Corredores Urbanos

H-200-A	CRU	CRU-200-A CRU-200-B CRU-200-C CRU-200-D
H-100-A	CHC	Centro Histórico Urbano
H-200-B	CU	CU-200-A CU-200-B CU-200-C
H-417-A		Una Parcela por lote de terreno Urbanización (Parcela de 200m <sup>2</sup> )
H-250-A		Una Parcela por lote de terreno Urbanización (Parcela de 200m <sup>2</sup> )

#### Equipamiento

E-EC	Equipamiento Cultural	E-EC-L	Equipamiento Cultural
E-ES	Equipamiento Educativo		
E-ER	Equipamiento Recreativo		
E-ET	Equipamiento Tecnológico		
E-ES	Equipamiento de Servicios		

#### Industria

I-1	Industria y Comercio
I-2	Industria y Comercio
I-3	Industria y Comercio
I-4	Industria y Comercio

#### Agropecuario

AP	Agropecuaria
MP	Medio Productiva
OP	Otro Productiva

#### Natural

N-1	Área Verde
N-2	Área Verde
N-3	Zona Arqueológica
N-4	Zona de Recuperación

Proyecto: MGR-14-1775 Zona 14 Urban. Mapa Simbólico Urban. 100  
 Fuente: Simbología propia con datos de Urbanización Urbana. Simbología Base de MGR-14-1775-2016  
 COPLAN COPLAN S de CV. SEDECO 2017. Ayuntamiento de Chalco 2016

### Simbología Base

#### URBANO


T-1	Tercera Urbana	C-1	Cuerpos de agua
C-1	Cintas	C-2	Corriente de agua
C-3	Canales	R-1	Rios
C-4	Condición	C-5	Curva de nivel
C-5	En operación 1	C-6	Áreas de transición eléctrica
C-6	En operación 2		

#### VIALIDAD

V-1	Vialidad regional	V-2	Vialidad primaria
-----	-------------------	-----	-------------------

#### LÍMITE

L-1	Límite municipal	L-2	A.N.P. Estatal
L-3	A.N.P. Federal		



### Localización

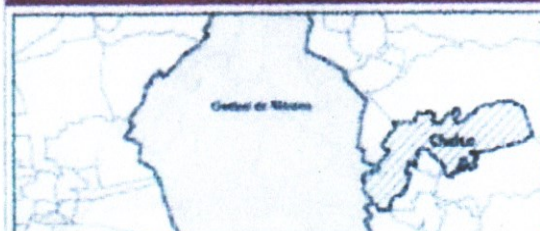
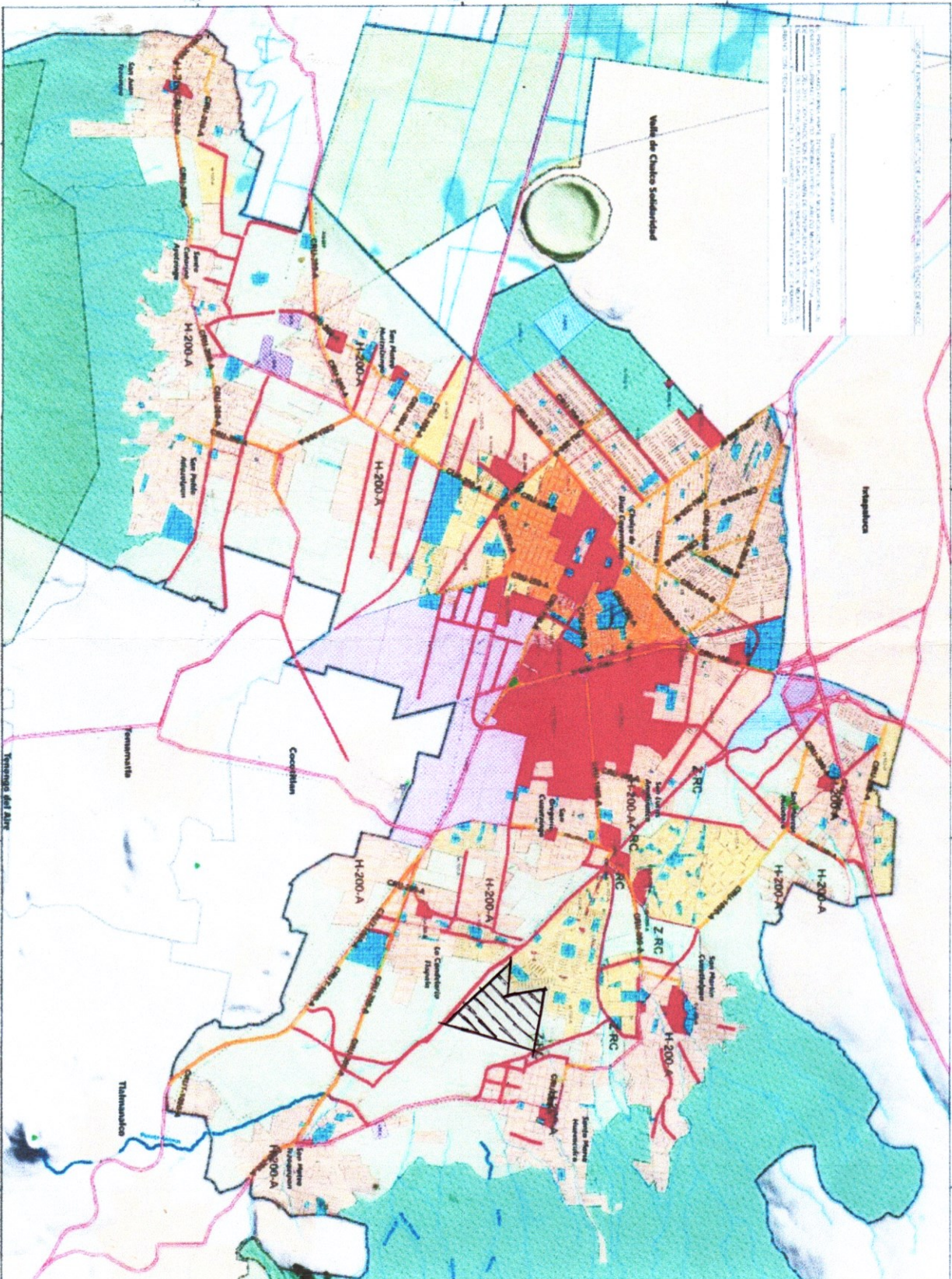




Ilustración 84. E-02bis Usos de suelo



ESTADO DE MÉXICO

SECRETARÍA DE DESARROLLO URBANO  
DIRECCIÓN GENERAL DE PLANEACIÓN URBANA

**E-02 bis**

Chialco, Estado de México

**USOS DEL SUELO**

**Habitacional Centro y Corredoras Urbanas**

H-200 A  
H-300 A  
H-200 B  
H-417 A  
H-250 A

CUU ZONAS URBANAS  
CHC CORREDORAS URBANAS  
CU ZONAS URBANAS

**Equipamiento**

SEZ EQUIPAMIENTO URBANO  
SEZ SERVICIOS URBANOS  
SEZ COMERCIO URBANO  
SEZ RECREACIÓN URBANO  
SEZ CULTURA URBANO  
SEZ DEPORTES URBANO  
SEZ EDUCACIÓN URBANO  
SEZ SALUD URBANO  
SEZ SERVICIOS URBANOS

**Industria**

SI SERVICIOS INDUSTRIALES  
SI SERVICIOS INDUSTRIALES  
SI SERVICIOS INDUSTRIALES

**Agropecuario**

SI SERVICIOS AGRÍCOLAS  
SI SERVICIOS AGRÍCOLAS  
SI SERVICIOS AGRÍCOLAS

**Natural**

SI SERVICIOS NATURALES  
SI SERVICIOS NATURALES  
SI SERVICIOS NATURALES

**VALLADO**

VALLADO URBANO  
VALLADO URBANO  
VALLADO URBANO

**Simbología Base**

**URBANO**

Parcela Urbana  
Límite municipal  
Límite de agua  
Cuerpos de agua  
Cuerpos de agua  
Cuerpos de agua

**Canales**

Canales  
Canales  
Canales

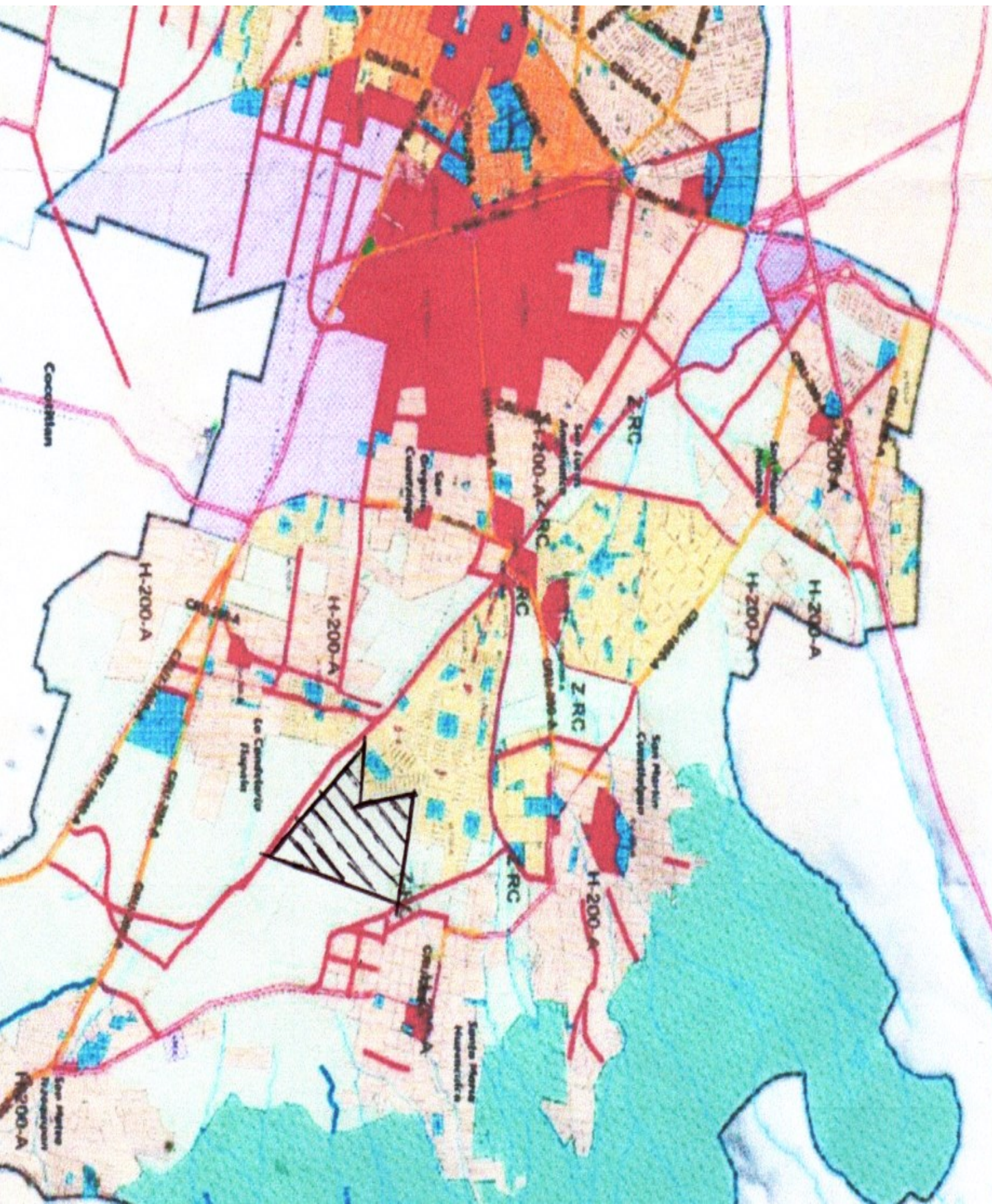
**VALLADO**

VALLADO URBANO  
VALLADO URBANO  
VALLADO URBANO

**Localización**

1:25,000









GOBIERNO DEL ESTADO DE MÉXICO



ECOMEX



CHALCO

SECRETARÍA DE DESARROLLO URBANO  
DIRECCIÓN GENERAL DE PLANEACIÓN URBANA

# E-02 bis

Chalco, Estado de México

## USOS DEL SUELO

### Simbología Temática

#### Habitacional Centro y Corredores Urbanos

	H-200-A		CRU	CRUCOR-A CRUCOR-B CRUCOR-C CRUCOR-D
	H-100-A		CHC	Centro Histórico Urbano
	H-200-B		CU	CU-200-A CU-200-B CU-100-A
	H-417-A			UNIDAD HABITACIONAL CON DESEMPEÑO ESPACIAL Y MAYOR BIENESTAR
	H-250-A			UNIDAD HABITACIONAL CON DESEMPEÑO ESPACIAL Y MAYOR BIENESTAR

#### Equipamiento

	E-EC Educación y Cultura		E-EC-L	E-EC-L E-EC-L E-EC-L E-EC-L
	E-SS Salud y Recreación			
	E-CA Comercio y Abastos			
	E-RE Recreación y Deporte			
	E-UT Utilidades y Servicios			
	E-AS Administración y Servicios			

#### Industria

	I-PP Industria Productiva
	I-PA Industria Productiva
	I-IC Industria Cultural
	I-AG Agroindustria

#### Agropecuario

	AP Alta Productiva
	MP Medio Productiva
	BP Baja Productiva

#### Natural

	Z-PA Zona de Protección Ambiental
	Z-VA Área Verde
	Z-AR Zona Arqueológica
	Z-RE Zona de Recuperación

### Simbología Base

#### URBANO

	T-U Trazo Urbano		CA Cuerpos de agua
	C Cimas		CA-C Corriente de agua
	C-Can Canales		R Ríos
	C-Cond-1 En operación 1		C-N Curva de nivel
	C-Cond-2 En operación 2		C-IE Líneas de Estructuras


#### VIALIDAD

	V-R Vialidad regional		V-T Vía Terrestre
	V-P Vialidad primaria		

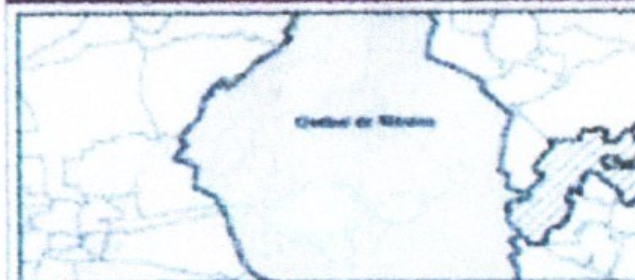
#### LÍMITE

	L-M Límite Municipal		L-AEP-E A.N.P. Estatal
	L-AEP-F A.N.P. Federal		

0 Norte Escala



### Localización



Proyecto: 0102-16-0102 Zona 14 Estado de México Sección Sector 1004  
 Fuente: Información geográfica elaborada por el equipo de Planeación Urbana del ECOMEX con base en el INEGI y el IGN, 2016.  
 COORDINADOR GENERAL: DR. GREGORIO RUIZ. Aprobado por el Ayuntamiento de Chalco 2016.