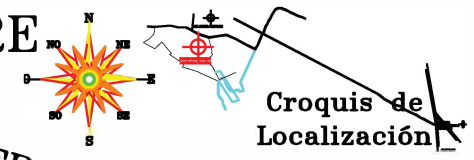
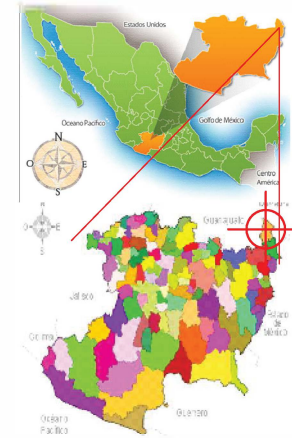


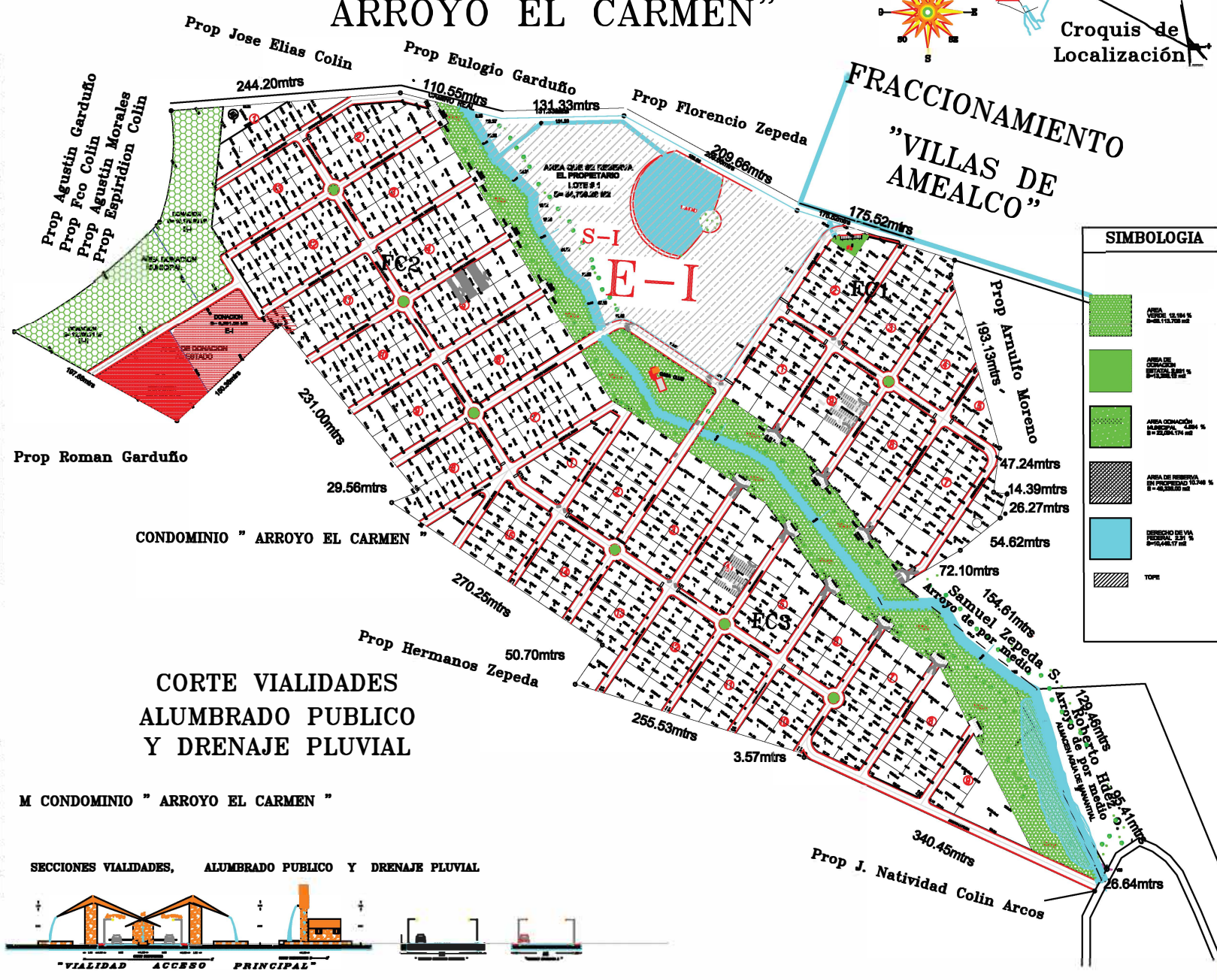
PLANO DE LOTIFICACIÓN Y VIALIDADES DE "MACROCONDOMINIO CAMPESTRE ARROYO EL CARMEN"



MACROLOCALIZACION



MICROLOCALIZACION



SIMBOLOGIA	
[Green hatched box]	AREA VERDE 12.10% N 26.17% DE M2
[Light green box]	AREA DE OCUPACION 5.00% N 10.00% DE M2
[Dark green box]	AREA OCUPACION 1.00% N 2.00% DE M2
[Hatched box]	AREA DE RESERVA 1.00% N 2.00% DE M2
[Blue box]	DERECHO DE VIA FEDERAL 2.00% N 4.00% DE M2
[Diagonal hatched box]	TOPIC

CUADRO DE DATOS MACROCONDOMINIO "ARROYO EL CARMEN"		
CONDOMINIO FASE 1		
AREA VENDIBLE	51,408.14 m ²	90.867%
AREA DE VIALIDADES	15,771.08 m ²	18.870%
AREA VERDE	10,536.41 m ²	12.473%
AREA DE DONACION MUNICIPAL	422.71 m ²	5.00%
AREA DE DONACION ESTATAL	2,534.22 m ²	3.00%
TOTAL	84,474.16 m²	100.00%
CONDOMINIO FASE 2		
AREA VENDIBLE	67,806.08 m ²	61.217%
AREA DE VIALIDADES	26,290.82 m ²	18.310%
AREA VERDE	17,902.708 m ²	12.86%
AREA DE DONACION MUNICIPAL	7,176.845 m ²	5.00%
AREA DE DONACION ESTATAL	4,305.087 m ²	3.00%
TOTAL	145,232.90 m²	100.00%
CONDOMINIO FASE 3		
AREA VENDIBLE	68,781.65 m ²	61.916%
AREA DE VIALIDADES	26,532.89 m ²	17.812%
AREA VERDE	18,022.21 m ²	12.473%
AREA DE DONACION MUNICIPAL	7,248.225 m ²	5.00%
AREA DE DONACION ESTATAL	4,248.225 m ²	3.00%
TOTAL	144,976.50 m²	100.00%
AREA DE RESERVA		
AREA DE RESERVA	49,226.00 m ²	71.816%
AREA DE VIALIDADES	5,448.00 m ²	7.906%
AREA VERDE	8,522.226 m ²	12.474%
AREA DE DONACION MUNICIPAL	3,444.384 m ²	5.00%
AREA DE DONACION ESTATAL	2,068.818 m ²	3.00%
TOTAL	68,697.28 m²	100.00%
DERECHO DE VIA FEDERAL "ARROYO EL CARMEN"	10,448.17 m ²	
SUPERFICIE TOTAL DE MACROCONDOMINIO CAMPESTRE ARROYO EL CARMEN	452,320.01 m²	

RESUMEN		
CUADRO DE DATOS MACROCONDOMINIO "ARROYO EL CARMEN"		
AREAS	M ²	%
AREA VENDIBLE	978,572.65 m ²	61.643%
AREA DE VIALIDADES	73,034.29 m ²	18.147%
AREA VERDE	66,113.706 m ²	12.184%
AREA DE DONACION MUNICIPAL	22,094.174 m ²	4.884%
AREA DE DONACION ESTATAL	13,266.12 m ²	2.891%
DERECHO VIA FED.	10,448.17 m ²	2.310%
TOTAL RESERVA	452,320.01 m²	100.00%
SUP. = 45-23-20.01 has.		

CORTE VIALIDADES ALUMBRADO PUBLICO Y DRENAJE PLUVIAL

M CONDOMINIO "ARROYO EL CARMEN"

SECCIONES VIALIDADES, ALUMBRADO PUBLICO Y DRENAJE PLUVIAL



PLANOS DEL PROYECTO

45-23-20.01 Has.

AL AYUNTAMIENTO CONSTITUCIONAL DE PUEBLA, SECRETARÍA DE PLANEACIÓN Y ADMINISTRACIÓN DEL TERRITORIO Y VIALIDAD

PLANO #5

PLANO DE LOTIFICACIÓN Y VIALIDADES DE "MACROCONDOMINIO CAMPESTRE ARROYO EL CARMEN"

SELLOS OFICIALES

Lic. Francisco Hugo Márquez
Ing. Guillermo Javier Prieto Vázquez
Arq. Jesús María Vázquez