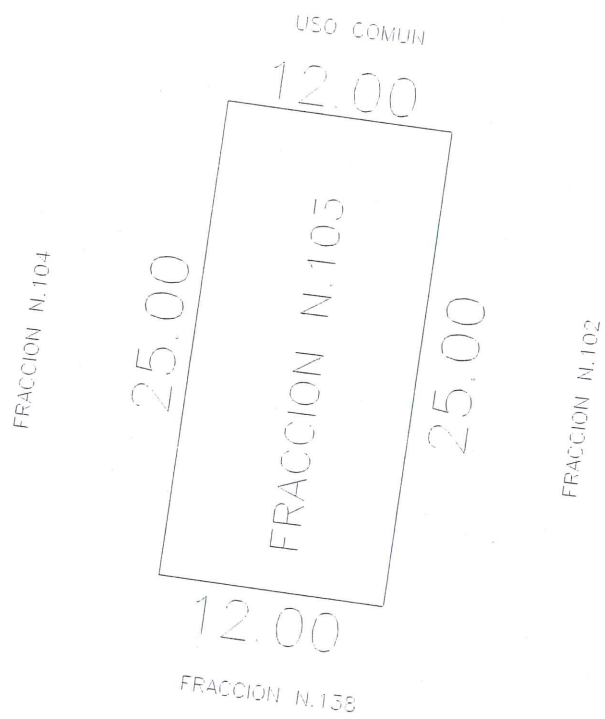
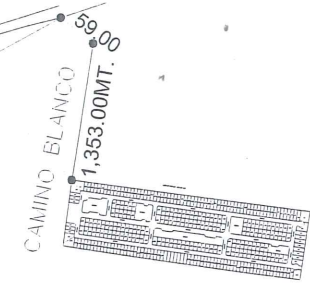
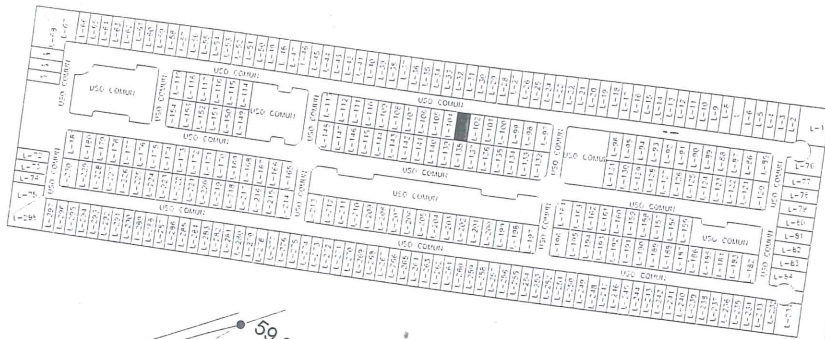






LOCALIZACIÓN



ESCALA 1: 400

 DIBUJO:  CLAVE: 100-CHE-017 LIC. JESUS DAVID CHIN BALAM	APEAS TOTALES SUPERFICIES		NO. CAT. 8707
	TERRENO 141,989.02 m <sup>2</sup> CONSTRUCCION 00.00 m <sup>2</sup> USO PRIVADO ( TERRENO ) 94,051.85 m <sup>2</sup> COMUN DE TERRENO 47,938.13 m <sup>2</sup> COMUN DE CONSTRUCCION 00.00 m <sup>2</sup> CUOTA DE PARTICIPACION 0.33 %		FINCA
PEPITO VALUADOR REVISOR:	APEAS DEL DEPARTAMENTO USO PRIVADO ( TERRENO ) 300.00 m <sup>2</sup> CONSTRUCCION 00.00 m <sup>2</sup> COMUN DE TERRENO 152.91 m <sup>2</sup> COMUN DE CONSTRUCCION 00.00 m <sup>2</sup>		TABLAJE. 8707
	AVALUO CATASTRAL TERRENO TOTAL m <sup>2</sup> \$ CONSTRUCCION TOTAL m <sup>2</sup> \$		COL
MEPIDA, YUCATAN A 19 DE NOVIEMBRE DE 2018		VALOR CATASTRAL TOTAL \$	LOTE: 103 NIVEL CONDOMINIO "PRIVADA CONJAL" LOCALIDAD: CONJAL MUNICIPIO: CONJAL USO: SOLAR CLASE: PUSTICO