

Desarrollo Turístico Residencial:

"Régimen Condominial"

Nº 0461




SECRETARÍA DE PLANEACIÓN URBANA Y ECOLOGÍA



DIRECCION DE ASENTAMIENTOS HUMANOS

# Manzana 7



DIRECCION DE ASENTAMIENTOS HUMANOS



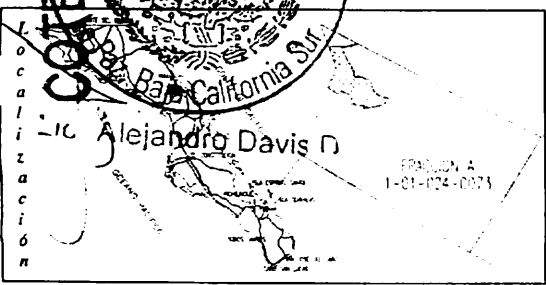
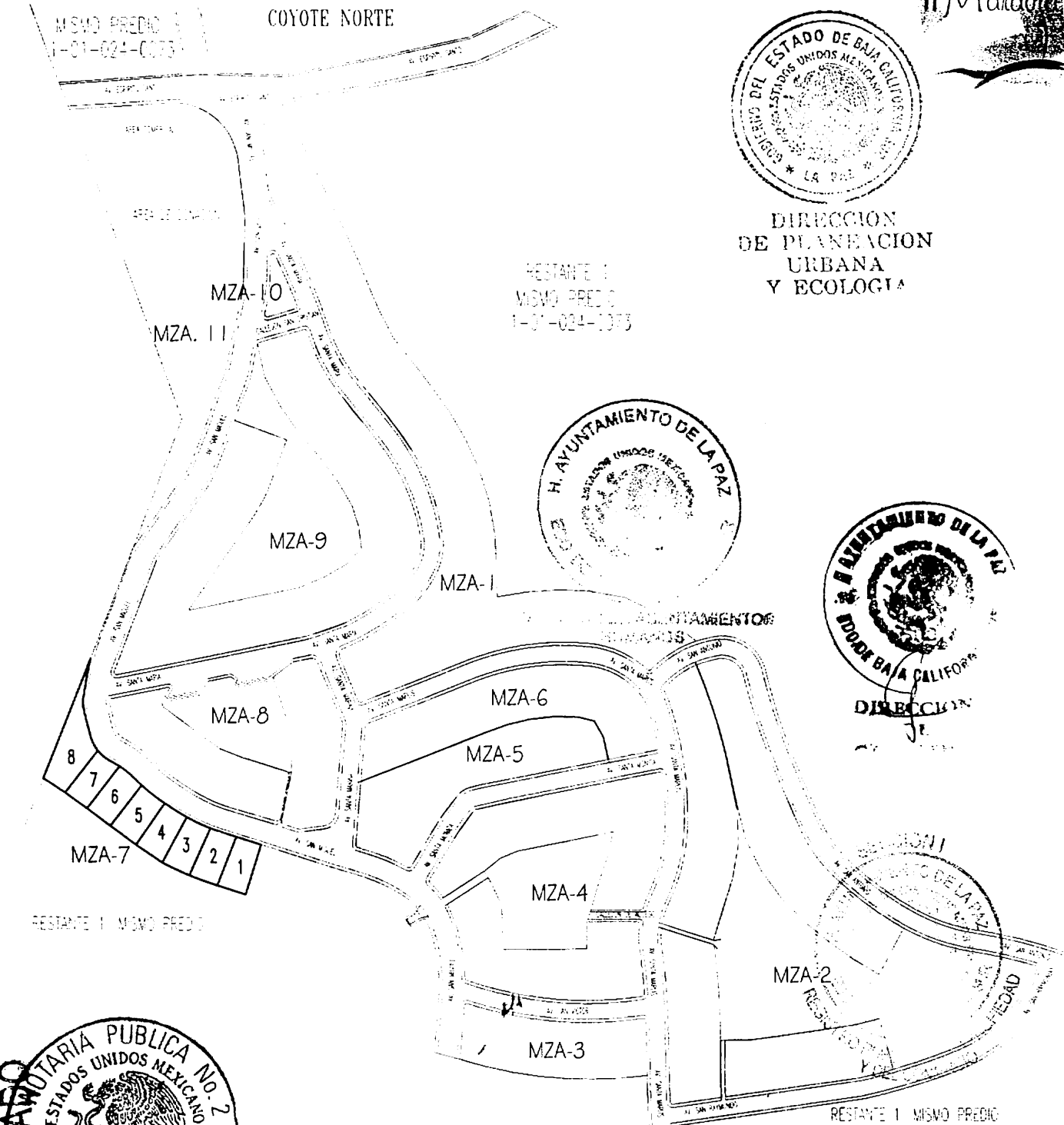
Alc. Alejandro Davis D  
Alc. Alejandro Davis D

Desarrollo Turístico Residencial:  
 "Régimen Condominial" No 0 4 6 1



DIRECCION  
 DE PLANEACION  
 URBANA  
 Y ECOLOGIA

RESTANTE 1  
 MISMO PREDIO  
 1-01-024-0073



Manzana 7 ; 8 LOTES

Superficie Total: 7,538.356 M<sup>2</sup>

Uso: 8 Habitacionales

Predio: EL COYOTE NORTE

La Paz, BAJA CALIFORNIA SUR.

Acot.: Mts. Esc.: S/E



PLANO DE CONJUNTO

Desarrollo Turístico Residencial: No 0 4 6 1

"Régimen Condominial"

MEMORIA TECNICO-DESCRIPTIVA



MANZANA: 7



DIRECCION DE PLANEACION URBANA Y ECOLOGIA

LOTE: 5

SUPERFICIE: 902.385 M<sup>2</sup>

USO: AREA HABITACIONAL

COORDENADAS

EST	PV	RUMBO	DISTANCIA	V	Y	X	COLINDANCIAS
400	399	S 35o 07' 38.4570" W	38.770	399	2,691,832.0956 2,691,800.3868	571,742.2304	LOTE 4
399	404	N 53o 07' 03.2169" W	24.089	404	2,691,814.8447	571,722.9620	RESTANTE 1 MISMO PREDIO 1-01-024-0073
404	405	N 37o 23' 07.3814" E	39.202	405	2,691,845.9933	571,746.7643	LOTE 6
405	406	S 51o 23' 39.5237" E	19.447	406	2,691,833.8590	571,761.9615	AV. SAN MIGUEL
		CENTRO DE CURVA		407	2,691,950.1581	571,842.3779	
		DELTA= 07o 53' 12.0082"					
		RADIO = 141.394					
406	400	S 55o 36' 58.9308" E	3.122	400	2,691,832.0956	571,764.5384	AV. SAN MIGUEL
		CENTRO DE CURVA		408	2,692,101.2897	571,946.8547	
		DELTA= 00o 33' 0.9405"					
		RADIO = 325.123					



Lic Alejandro Davis D



DIRECCION DE ASENTAMIENTOS




Desarrollo Turístico Residencial: **Nº 0461**  
 "Régimen Condominial"



DIRECCION  
 DE REGULACION  
 URBANA  
 Y ECOLOGIA  
 L-10  
 MZA. 8



SECRETARIA DE AGENTAMIENTOS  
 URBANOS



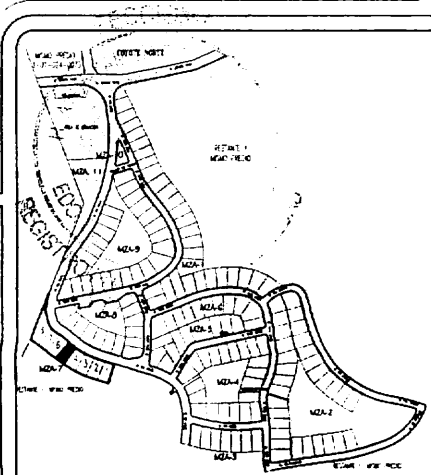
RESTANTE 1  
 MISMO PREDIO



Lic. Alejandro Davis N

FRACCION A  
 1-01-024-0073

Manzana 7 : Lote 5  
 Superficie: 902.385 M<sup>2</sup>  
 Uso: Habitacional  
 Predio: EL COYOTE NORTE  
 La Paz, BCS  
 Acot.: Mts. Esc.: 1:400



L  
o  
a  
l  
i  
z  
a  
c  
i  
ó  
n