

Desarrollo Turístico Residencial:

"Régimen Condominial"

Nº 0461




SECRETARÍA DE PLANEACIÓN URBANA Y ECOLOGÍA



DIRECCION DE ASENTAMIENTOS HUMANOS

# Manzana 7



DIRECCION DE ESTADISTICA



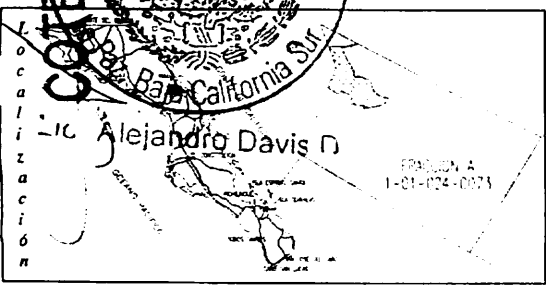
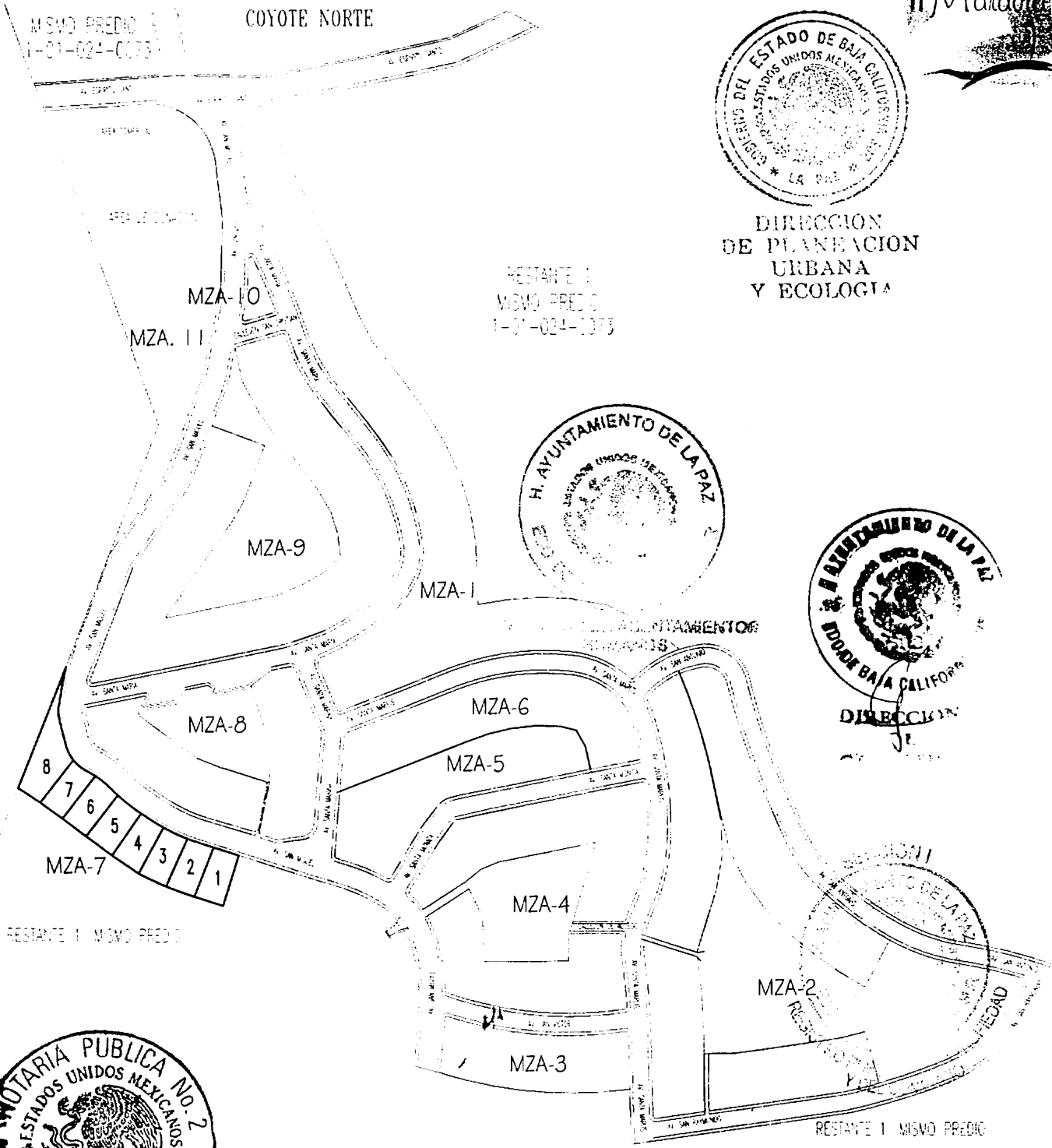
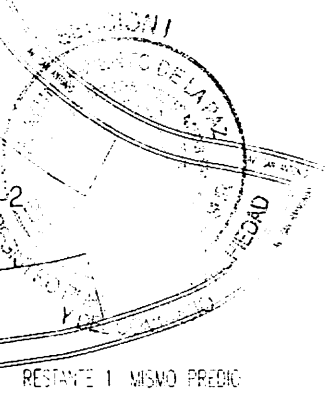
Dr. Alejandro Davis D  
Dr. Alejandro Davis D

Desarrollo Turístico Residencial:  
 "Régimen Condominial" No 0 4 6 1



DIRECCION  
 DE PLANEACION  
 URBANA  
 Y ECOLOGIA

RESTANTE 1  
 MISMO PREDIO  
 1-01-024-0073



Manzana 7 ; 8 LOTES

Superficie Total: 7,538.356 M<sup>2</sup>

Uso: 8 Habitacionales

Predio: EL COYOTE NORTE

La Paz, BAJA CALIFORNIA SUR.

Acot.: Mts. Esc.: S/E



PLANO DE CONJUNTO

Desarrollo Turístico Residencial 0 4 6 1

"Régimen Condominial"

MEMORIA TECNICO-DESCRIPTIVA

MANZANA: 7



DIRECCION DE PLANEACION URBANA Y ECOLOGIA

LOTE: 3

SUPERFICIE: 847.705 M<sup>2</sup>

USO: AREA HABITACIONAL

EST	PV	RUMBO	DISTANCIA	V	COORDENADAS		COLINDANCIAS
					Y	X	
393	391	S 24° 40' 57.7450" W	39.405	391	2,691,813.0696	571,783.2507	LOTE 2° DE LA PAZ
391	396	N 65° 08' 47.6756" W	23.004	396	2,691,777.2651	571,762.3775	RESTANTE 1
		CENTRO DE CURVA DELTA= 05° 33' 2.3530" RADIO = 237.545		392	2,691,786.9335	571,872.5367	MISMO PREDIO 1-01-024-0073
					2,691,997.3914		
					LONG. CURVA = 23.013 SUB. TAN. = 11.515		
396	397	N 29° 00' 06.1942" E	39.520	397	2,691,997.3914	571,781.5380	SECCION I
397	393	S 65° 06' 49.0913" E	20.027	393	2,691,821.4976	571,799.7059	LOTE 4 DE LA PAZ
		CENTRO DE CURVA DELTA= 07° 43' 53.6672" RADIO = 148.529		398	2,691,951.7142	571,852.9836	AV. SAN MIGUEL
					LONG. CURVA = 20.043 SUB. TAN. = 10.037		



Lic. Alejandro Davis O



SECRETARÍA DE ASENTAMIENTOS URBANOS



DIRECCION DE PLANEACION URBANA Y ECOLOGIA

Desarrollo Turístico Residencial: No 0461  
 "Régimen Condominial"



L-10  
MZA. 8

L-9 DIRECCION  
MZA. 8 PLANEACION  
URBANA  
Y ECOLOGIA

L-8  
MZA. 8

AV. SAN MIGUEL



L-4  
MZA. 7

L-3  
MZA. 7  
AREA HABITACIONAL  
S=847.705m<sup>2</sup>

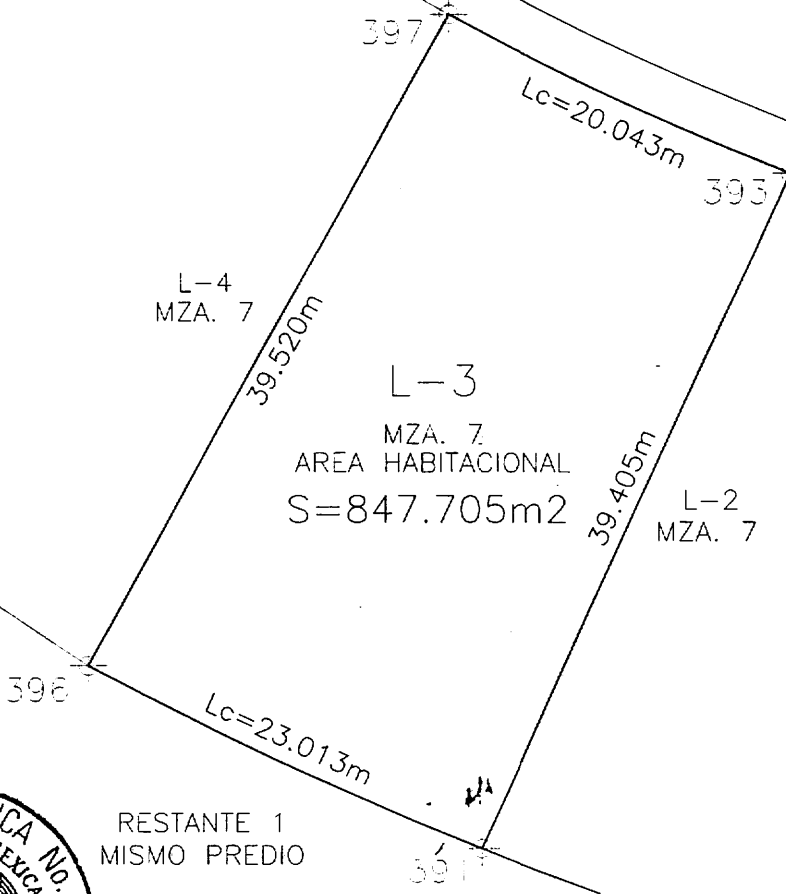
L-2  
MZA. 7



DIRECCION  
DE

SECCION I

AYUNTAMIENTO DE LA PAZ



RESTANTE 1  
MISMO PREDIO



Manzana 7 : Lote 3  
 Superficie: 847.705 M<sup>2</sup>  
 Uso: Habitacional  
 Predio: EL COYOTE NORTE  
 La Paz, BCS  
 Acot.: Mts. Esc.: 1:400

