


Desarrollo Turístico Residencial:
"Régimen Condominial" No 0461



DIRECCION
DE PLANEACION
URBANA
Y ECOLOGIA

Manzana 6



Alexandro Davis Q

Desarrollo Turístico Residencial: 4 6 1
 "Régimen Condominial"



DIRECCION
 DE PLANEACION
 URBANA
 Y ECOLOGIA


RESTANTE
 MISMO PREDIO
 1-01-024-0073




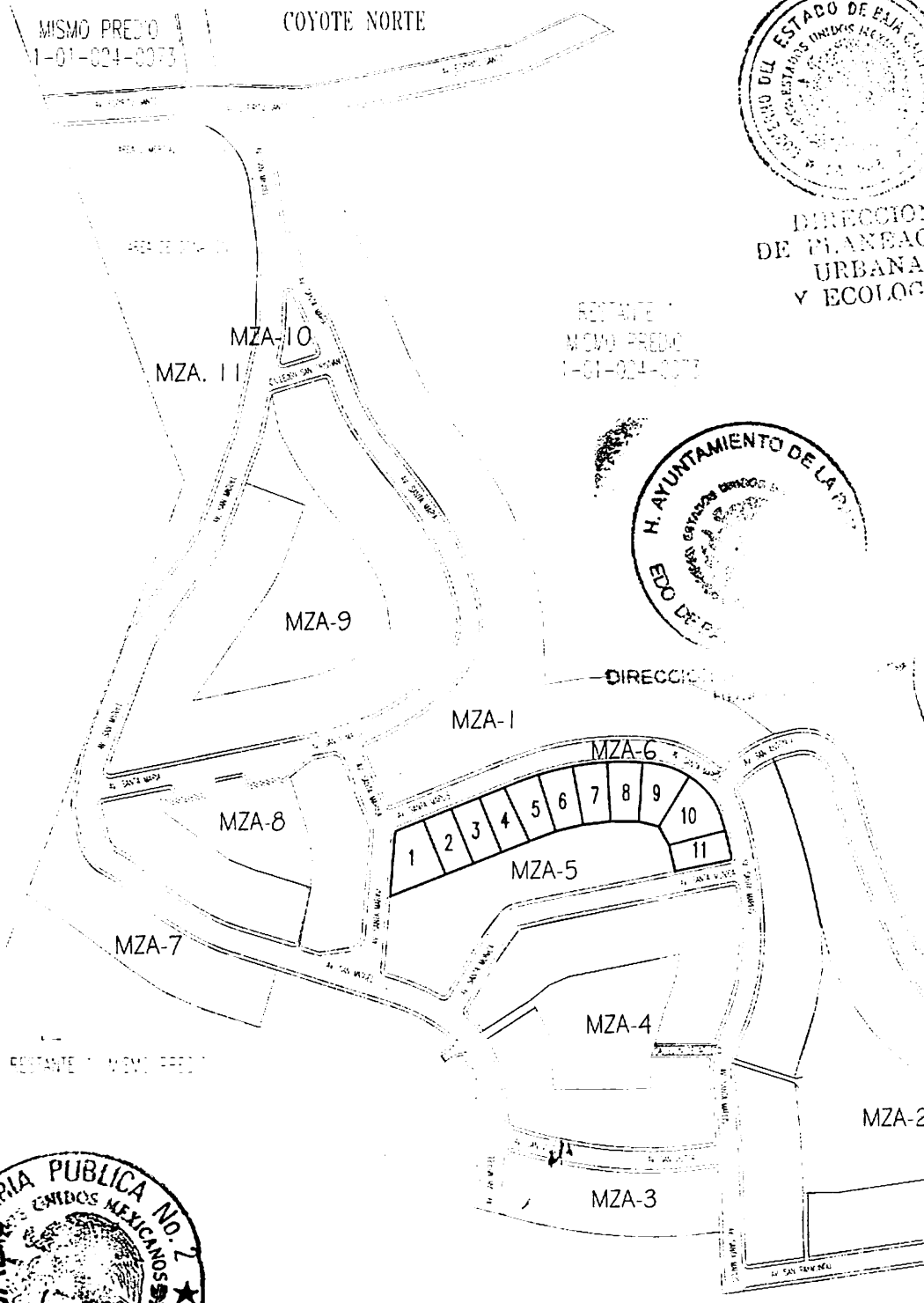
DIRECCION



DIRECCION
 DE
 ESTADISTICA



RESTANTE MISMO PREDIO



Jiro Davis D

Manzana 6 ; 11 LOTES
 Superficie Total: 9,659.080 M²
 Uso: 11 Habitacionales
 Predio: EL COYOTE NORTE
 La Paz, BAJA CALIFORNIA SUR.
 Acot.: Mts. Esc.: S/E



PLANO DE CONJUNTO

No 0401

Desarrollo Turístico Residencial:
"Régimen Condominial"
MEMORIA TECNICO-DESCRIPTIVA



MANZANA: 6



LOTE: 11
SUPERFICIE: 749.321 M²
USO: AREA HABITACIONAL

				COORDENADAS		COLINDANCIAS	
EST	PV	RUMBO	DISTANCIA	V	Y		X
381	383	S 13o 26' 10.1504" E	17.965	383	2,691,893.0983	572,143.5069	AV. SANTA MARLIS
		CENTRO DE CURVA		203	2,691,875.6250	571,905.0267	
		DELTA= 04o 13' 59.4617"			LONG. CURVA = 17.969		
		RADIO = 243.211			SUB. TAN. = 8.989		
383	384	S 33o 46' 56.0694" W	2.833	384	2,691,873.2699	572,141.9314	AV. SANTA MONICA
		CENTRO DE CURVA		385	2,691,875.2324	572,141.5458	
		DELTA= 90o 12' 12.9254"			LONG. CURVA = 3.149		
		RADIO = 2.000			SUB. TAN. = 2.007		
384	386	S 78o 53' 02.5321" W	37.305	386	2,691,866.0776	572,105.3259	AV. SANTA MONICA
386	382	N 13o 13' 55.9816" W	18.084	382	2,691,883.6813	572,101.1865	SALIDA DE CANAL MZA. 5
382	381	N 76o 07' 57.7536" E	39.291	381	2,691,893.0983	572,139.3325	LOTE 10

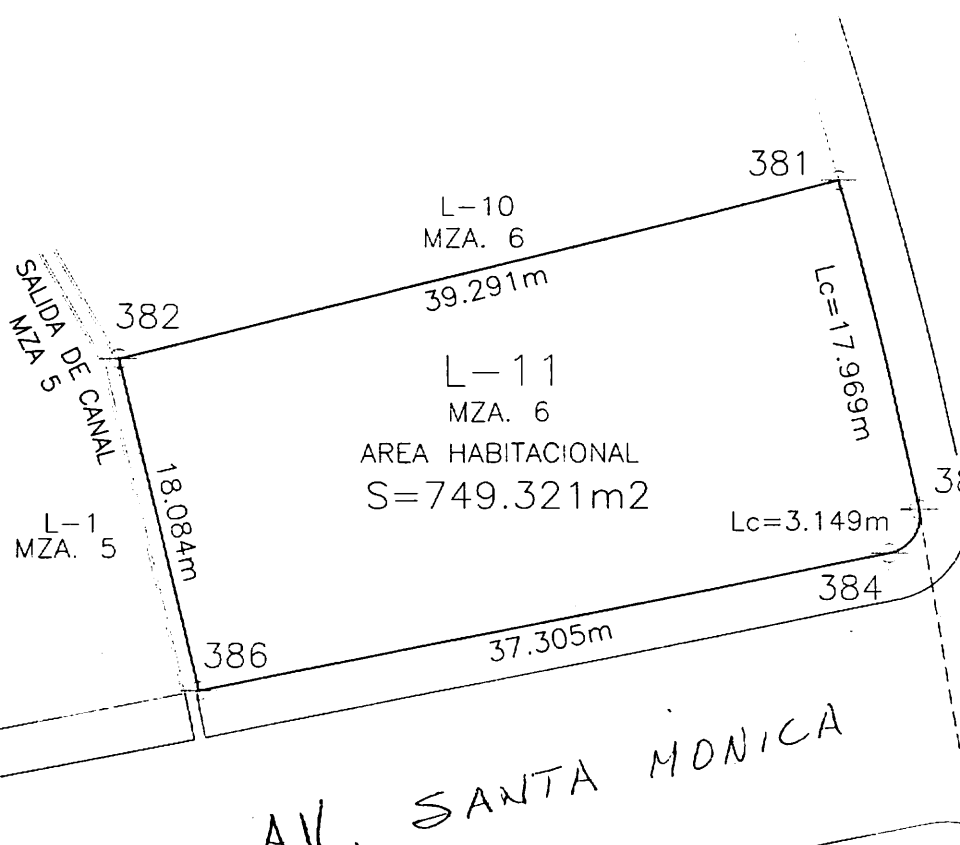



Lic. Alejandro Davis R



No 0461

Desarrollo Turístico Residencial: "Régimen Condominial"



Handwritten name: **Jandrea Davis D**
Address: **FRANCO A 1-97-824-0077**

Manzana 6 : Lote 11
Superficie: 749.321 M²
Uso: Habitacional
Predio: EL COYOTE NORTE
La Paz, BCS
Acot.: Mts. Esc.: 1:400

