


Desarrollo Turístico Residencial:
"Régimen Condominial" No 0461



DIRECCION
DE PLANEACION
URBANA
Y ECOLOGIA



Manzana 4



DIRECCION DE ASENTAMIENTO
HUMANOS



Notario Alejandro Davis O

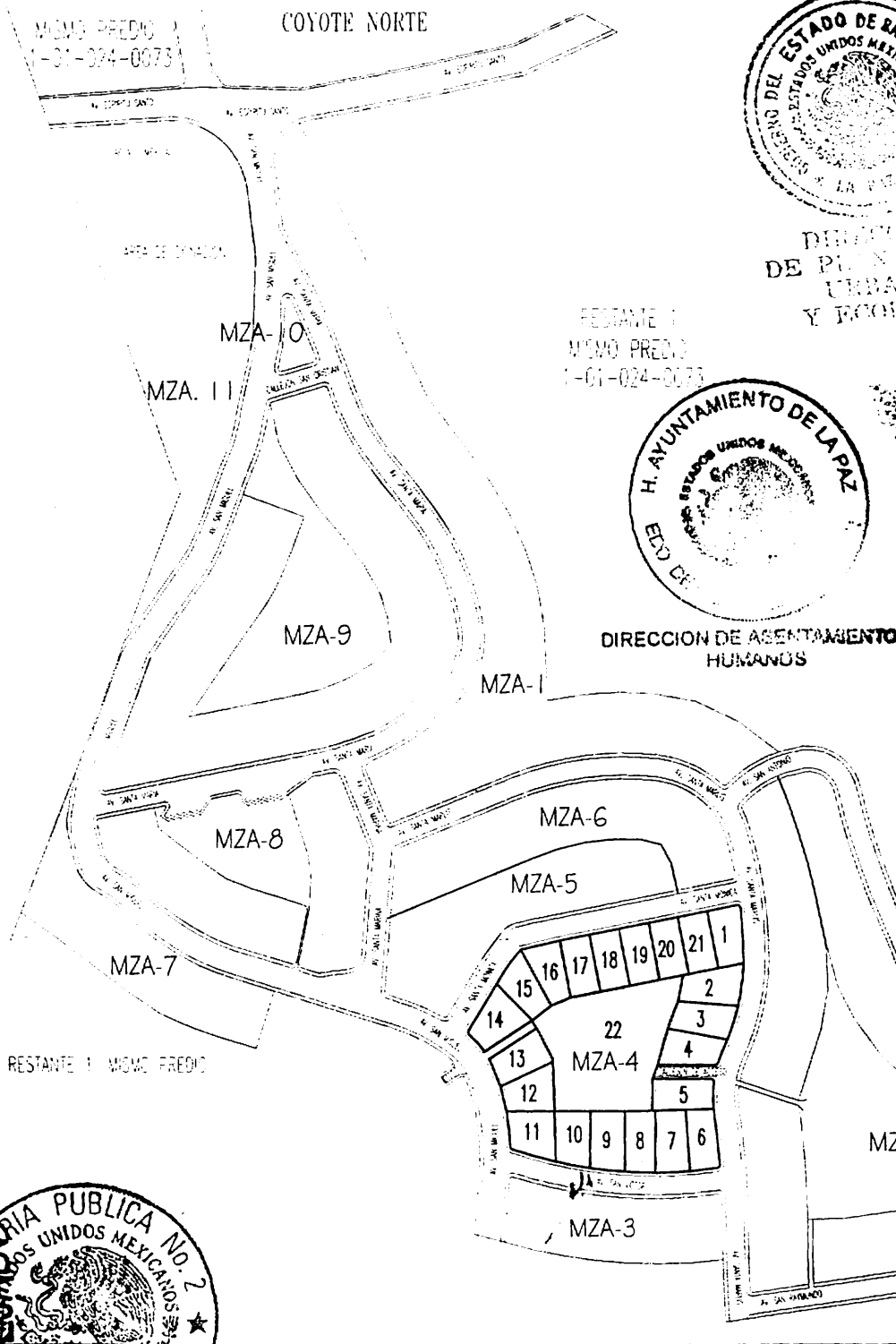


DIRECCION
DE
TRIBUTOS

Desarrollo Turístico Residencial:

"Régimen Condominial"

Nº 0461



DIRECCION DE PLANEACION URBANA Y ECOLOGIA



DIRECCION DE ASENTAMIENTOS HUMANOS



DIRECCION DE REGISTRO PLURIMULTIPLICACION Y DEL COMERCIO



Manzana 4 ; 22 LOTES
 Superficie Total: 23,286.658M²
 Uso: 21 Habitacionales/1 APEA VERDE
 Predio: EL COYOTE NORTE
 La Paz, BAJA CALIFORNIA SUR.
 Acot.: Mts. Esc.: S/E



PLANO DE CONJUNTO

Desarrollo Turístico Residencial: 0 4 6 1
 "Régimen Condominial"
 MEMORIA TECNICO-DESCRIPTIVA




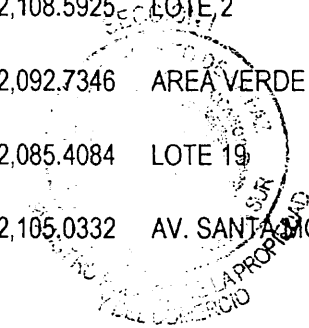
MANZANA: 4



DIRECCION
 DE PLANEACION
 URBANA
 Y ECOLOGIA

LOTE: 20
 SUPERFICIE: 760.000 M²
 USO: AREA HABITACIONAL

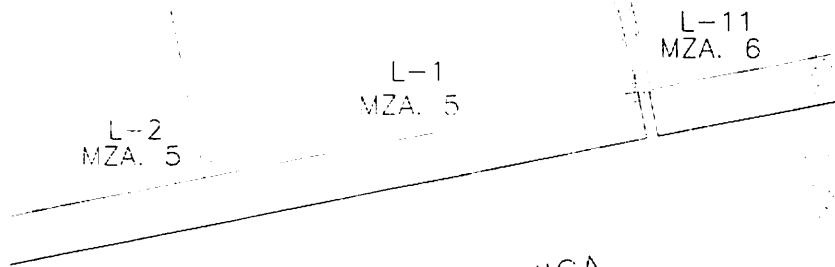
EST	PV	RUMBO	DISTANCIA	V	COORDENADAS		COLINDANCIAS
					Y	X	
307	308	S 11o 06' 57.4679" E	38.000	308	2,691,848.6951 2,691,811.4080	572,112.3594	LOTE 21
308	248	S 78o 53' 02.5321" W	3.839	248	2,691,810.6679	572,108.5925	LOTE 2
248	306	S 78o 53' 02.5321" W	16.161	306	2,691,807.5521	572,092.7346	AREA VERDE
306	305	N 11o 06' 57.4679" W	38.000	305	2,691,844.8392	572,085.4084	LOTE 19
305	307	N 78o 53' 02.5321" E	20.000	307	2,691,848.6951	572,105.0332	AV. SANTA MONICA



Ing. Alejandro Davis N

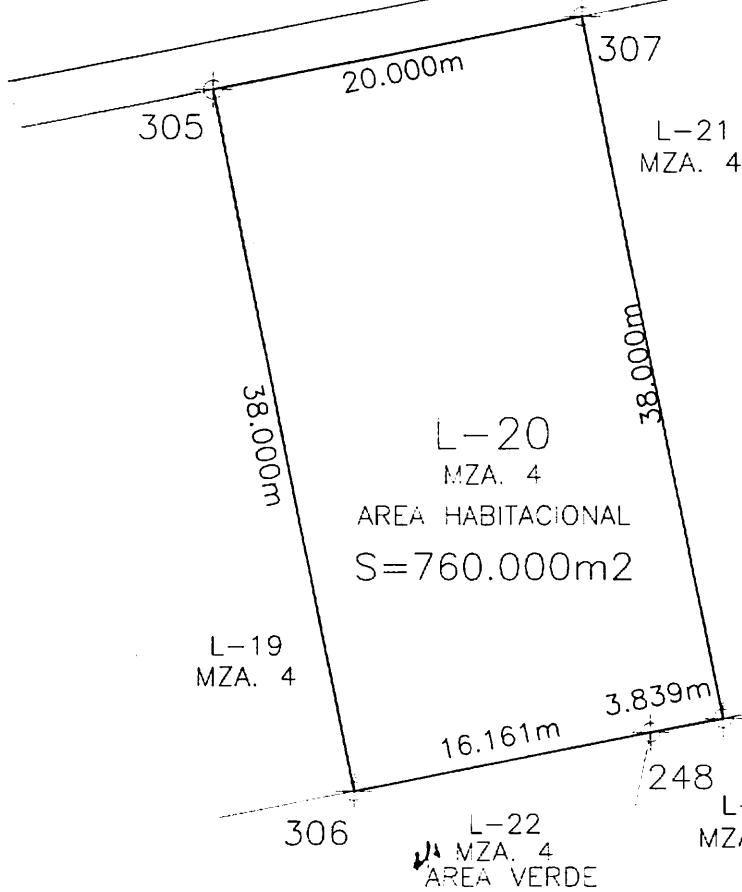
Desarrollo Turístico Residencial:
"Régimen Condominial"

No 0461



AV. SANTA MONICA

DEPARTAMENTO DE PLANEACION
URBANA
Y ECOLOGIA



DIRECCION DE



L-2 MZA. 4



Alejandro Davis D.

FRACCION A
1-01-024-0673

Manzana 4 : Lote 20

Superficie: 760.000 M²

Uso: Habitacional

Predio: EL COYOTE NORTE

La Paz, BCS

Acot.: Mts. Esc.: 1:400

