


Desarrollo Turístico Residencial No 0461
"Régimen Condominial"



DIRECCION
DE PLANEACION
URBANA
Y ECOLOGIA

Manzana I



Lic. Alejandro Davis D



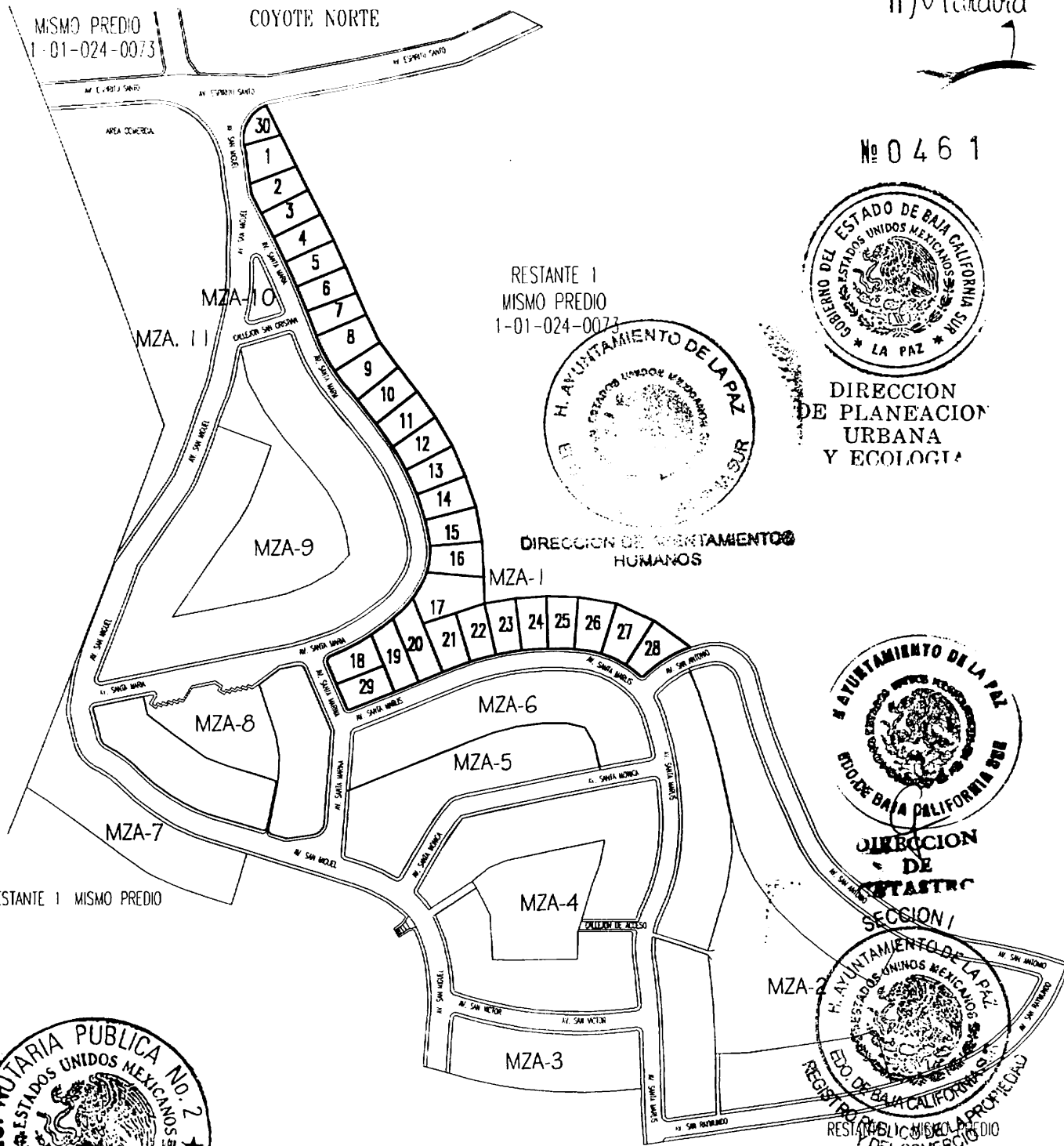
DIRECCION DE ASENTAMIENTOS
HUMANOS



DIRECCION
DE
CATASTRO

Desarrollo Turístico Residencial: "Régimen Condominial"

Maravia



Nº 0461



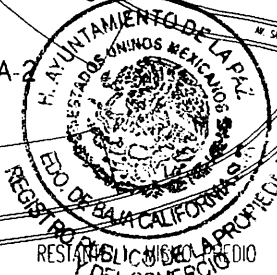
DIRECCION
DE PLANEACION
URBANA
Y ECOLOGIA



DIRECCION DE ASENTAMIENTOS
HUMANOS



DIRECCION
DE
CATASTRO
SECCION I



FRACCION A
1-01-024-0073

Manzana 1 ; 30 LOTES

Superficie Total: 27,054.248M²

Uso: 29 Habitacionales/1 AREA VERDE

Predio: EL COYOTE NORTE

La Paz, BAJA CALIFORNIA SUR.

Acot.: Mts. Esc.: 5/E



PLANO DE CONJUNTO

Desarrollo Turístico Residencial No. 461

"Régimen Condominial"

MEMORIA TÉCNICO-DESCRIPTIVA


MANZANA: 1





DIRECCION DE PLANEACION URBANA Y ECOLOGIA

LOTE: 22
 SUPERFICIE: 836.936 M²
 USO: AREA HABITACIONAL

EST	PV	RUMBO	DISTANCIA	V	COORDENADAS		COLINDANCIAS
					Y	X	
					2,691,989.9109		
50	72	S 12o 00' 48.6943" E	39.499	72	2,691,951.2766	572,026.4909	LOTE 23
72	69	S 75o 14' 36.0742" W	20.033	69	2,691,946.1739	572,007.1186	AV. SANTA MARLIS
		CENTRO DE CURVA		71	2,691,746.5243	572,070.0649	
		DELTA= 05o 29' 6.5060"	LONG. CURVA = 20.041				
		RADIO = 209.338	SUB. TAN. = 10.028				
69	51	N 16o 40' 08.5285" W	38.312	51	2,691,982.8756	571,996.1292	LOTE 21
51	50	N 72o 22' 17.8361" E	23.231	50	2,691,989.9109	572,018.2694	LOTE 17



Alejandro Davis O



Desarrollo Turístico Residencial: No 0461

"Régimen Condominial"




RES MISM

DIRECCION DE PLANEACION URBANA Y ECOLOGIA

L-23 MZA. 1

L-22 MZA. 1
AREA HABITACIONAL
S=836.936m2

L-21 MZA. 1



Lc=20.041m

AV. SANTA MARLIS



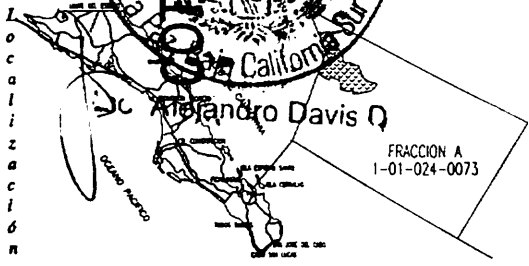
DIRECCION DE CATASTRO

L-7 MZA. 6

L-6 MZA. 6

L-5 MZA. 6

SECCION I



Manzana 1 : Lote 22
 Superficie: 836.936 M²
 Uso: Habitacional
 Predio: EL COYOTE NORTE
 La Paz, BCS
 Acot.: Mts. Esc.: 1:400

