


Desarrollo Turístico Residencial No 0461
"Régimen Condominial"



DIRECCION
DE PLANEACION
URBANA
Y ECOLOGIA

Manzana I



Lic. Alejandro Davis D

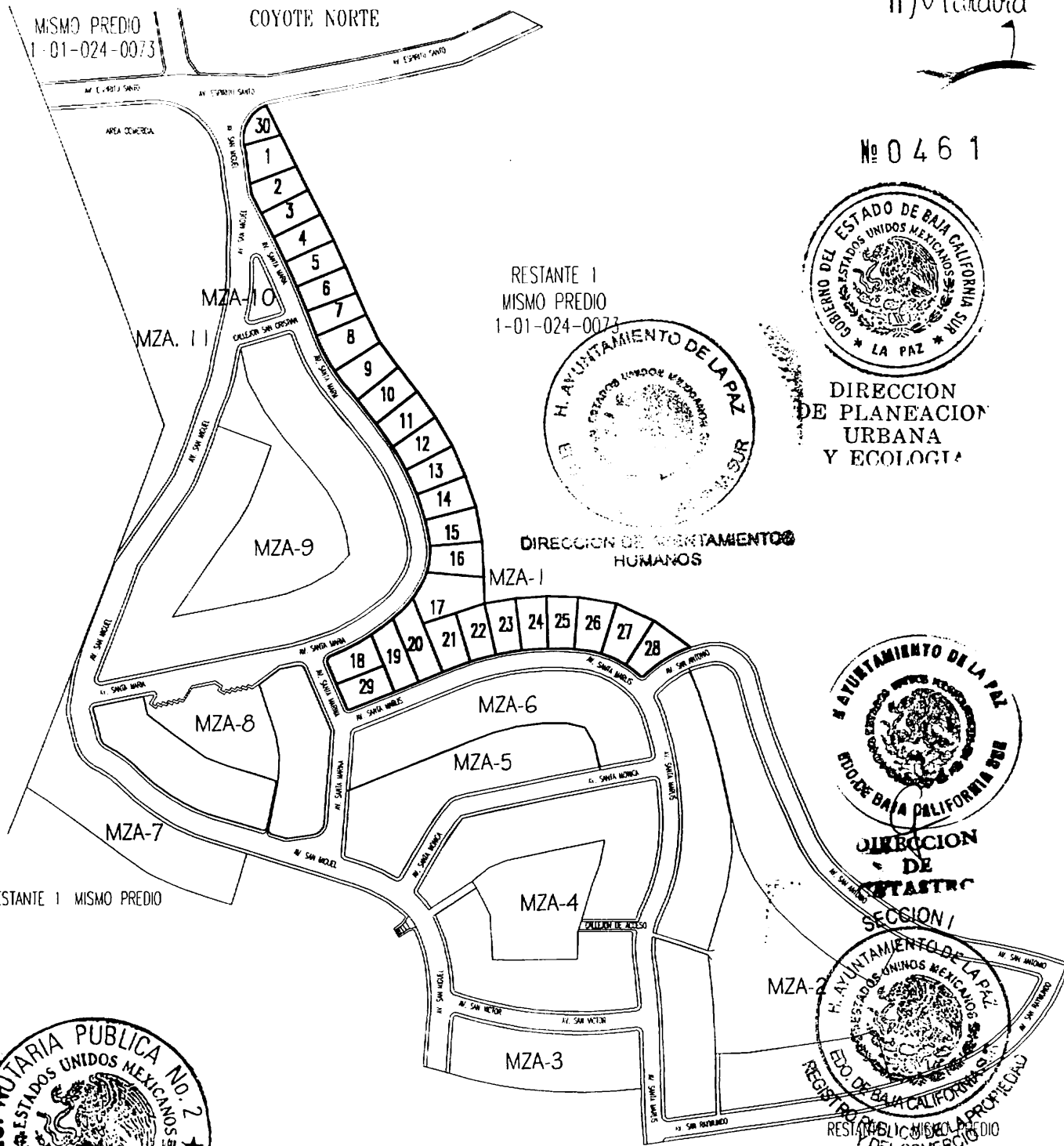
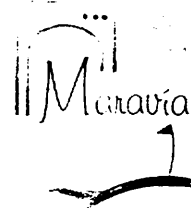


DIRECCION DE ASENTAMIENTOS
HUMANOS



DIRECCION
DE
CATASTRO

Desarrollo Turístico Residencial: "Régimen Condominial"



No 0461



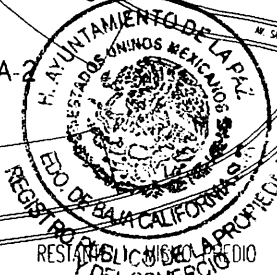
DIRECCION DE PLANEACION URBANA Y ECOLOGIA



DIRECCION DE ASENTAMIENTOS HUMANOS



DIRECCION DE CATASTRO SECCION I



REGISTRO PUBLICO DE PROPIEDAD Y DEL COMERCIO



Lic. Alejandro Davis O.

FRACCION A
1-01-024-0073

Manzana 1 ; 30 LOTES

Superficie Total: 27,054.248M²

Uso: 29 Habitacionales/1 AREA VERDE

Predio: EL COYOTE NORTE

La Paz, BAJA CALIFORNIA SUR.

Acot.: Mts. Esc.: 5/E



PLANO DE CONJUNTO

Desarrollo Turístico Residencial No. 461
 "Régimen Condominial"

MEMORIA TECNICO-DESCRIPTIVA

MANZANA: 1



DIRECCION
 DE PLANEACION
 URBANA
 Y ECOLOGIA

LOTE: 21
 SUPERFICIE: 937.885 M²
 USO: AREA HABITACIONAL

EST	PV	RUMBO	DISTANCIA	V	COORDENADAS		COLINDANCIAS
					Y	X	
51	69	S 16o 40' 08.5285" E	38.312	69	2,691,982.8756	572,007.1186	LOTE 22
69	70	S 70o 41' 53.3703" W	13.170	70	2,691,941.8206	571,994.6888	AV. SANTA MARLIS
		CENTRO DE CURVA DELTA= 03o 36' 18.9116" RADIO = 209.337		71	2,691,746.5249	572,070.0647	
			LONG. CURVA = 13.172 SUB. TAN. = 6.588				
70	66	S 68o 06' 30.3375" W	9.186	66	2,691,938.3957	571,986.1653	AV. SANTA MARLIS
66	52	N 22o 12' 43.3668" W	39.500	52	2,691,974.9644	571,971.2329	LOTE 20
52	51	N 72o 22' 17.8361" E	26.123	51	2,691,982.8756	571,996.1292	LOTE 19



Alejandro Davis D



DIRECCION DE PLANEACION URBANA



DIRECCION DE ESTADISTICA

Desarrollo Turístico Residencial:
 "Régimen Condominial" 0461



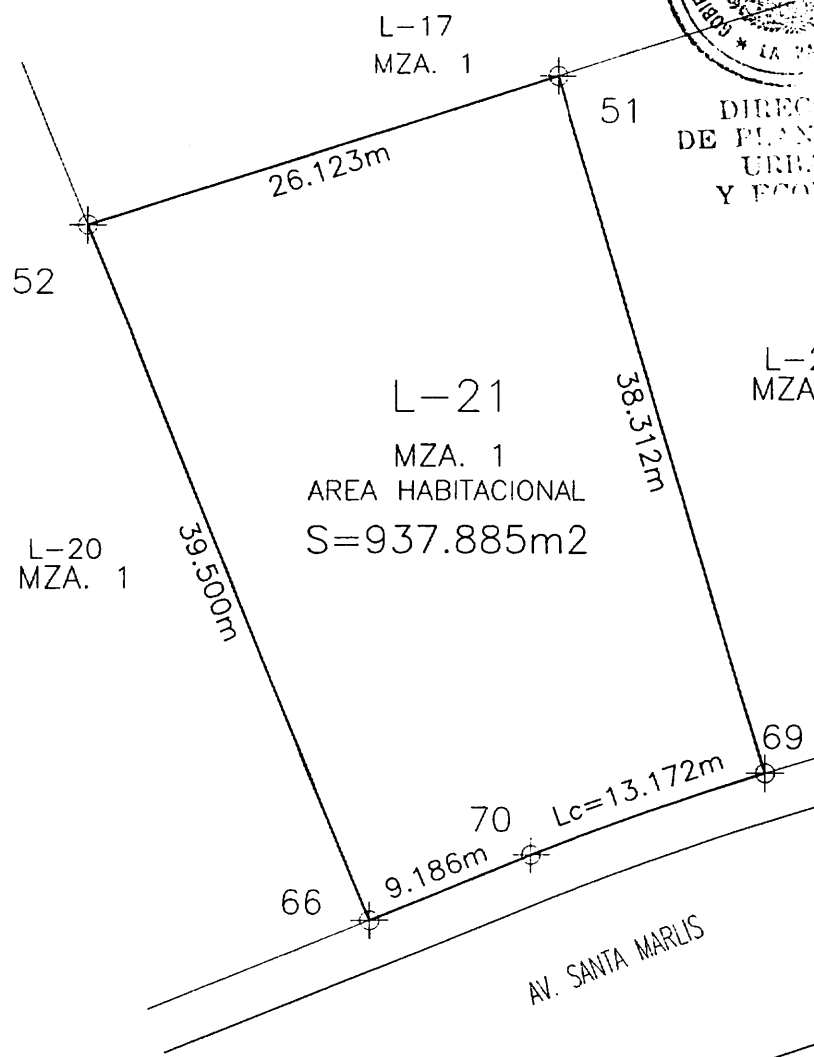
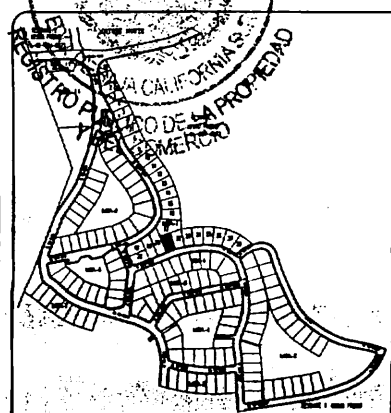
DIRECCION
 DE PLANEACION
 URBANA
 Y ECOLOGIA



DIRECCION
 DE
 CATASTRO



DIRECCION DE REGISTROS
 Y CATASTRO



L-17
 MZA. 1

L-22
 MZA. 1

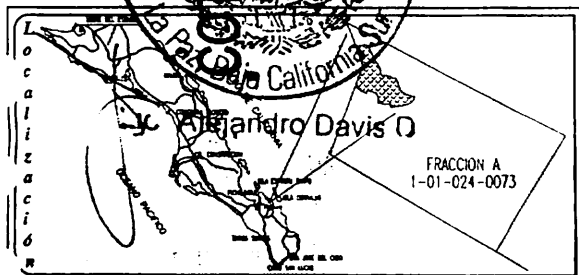
L-20
 MZA. 1

L-21
 MZA. 1
 AREA HABITACIONAL
 S=937.885m2

L-5
 MZA. 6

L-4
 MZA. 6

AV. SANTA MARIS



FRACCION A
 1-01-024-0073

Manzana 1 : Lote 21
 Superficie: 937.885 M²
 Uso: Habitacional
 Predio: EL COYOTE NORTE
 La Paz, BCS
 Acot.: Mts. Esc.: 1:400

