


Desarrollo Turístico Residencial # 0 4 6 1
"Régimen Condominial"



DIRECCION
DE PLANEACION
URBANA
Y ECOLOGIA

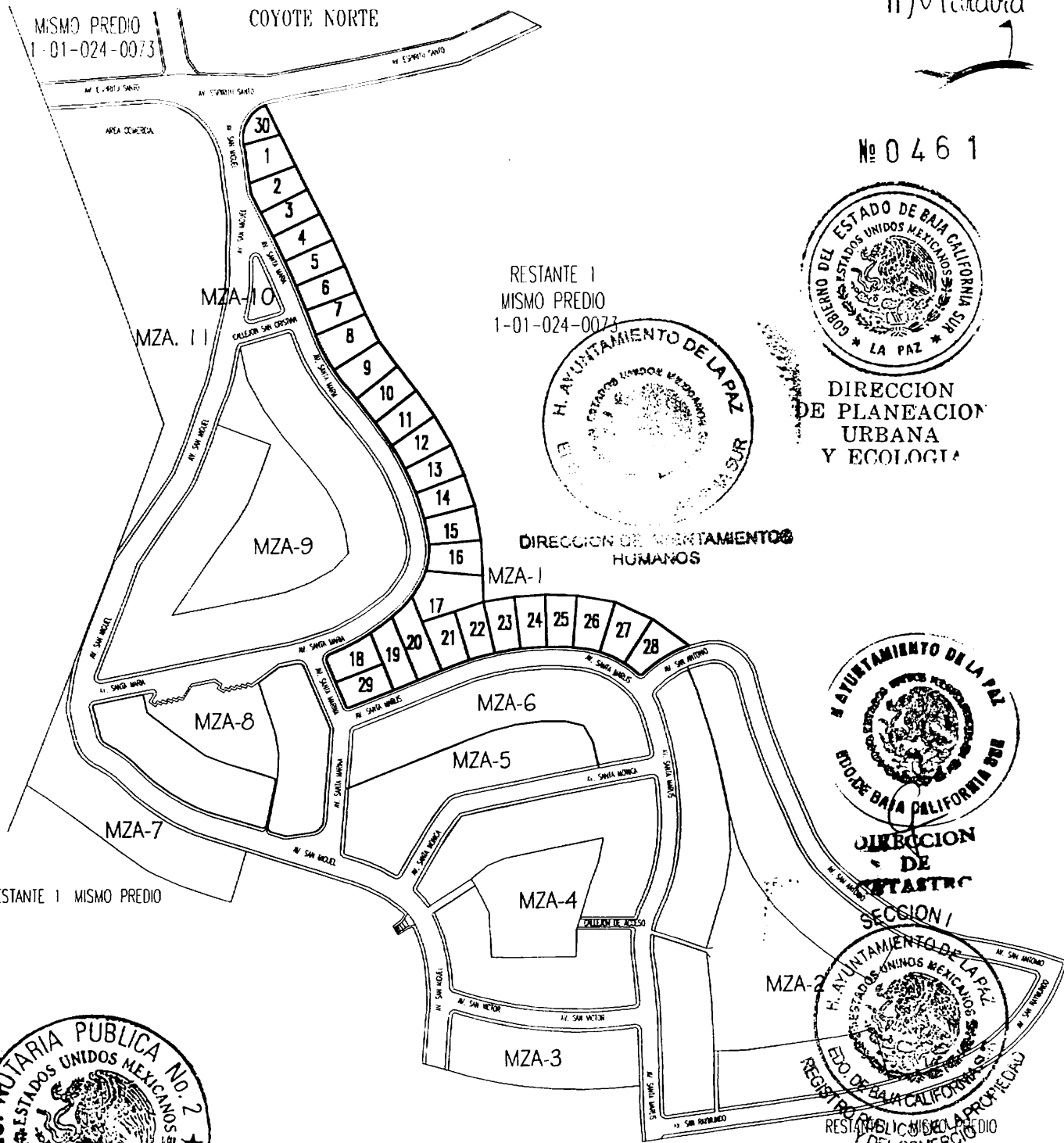
Manzana I



Lic. Alejandro Davis D



Desarrollo Turístico Residencial: "Régimen Condominial"



Nº 0461



DIRECCION
DE PLANEACION
URBANA
Y ECOLOGIA




RESTANTE 1
MISMO PREDIO
1-01-024-0073

DIRECCION DE ASENTAMIENTOS
HUMANOS



DIRECCION
DE
CATASTRO
SECCION I



Lic. Alejandro Davis O.

FRACCION A
1-01-024-0073

Manzana 1 ; 30 LOTES

Superficie Total: 27,054.248M²

Uso: 29 Habitacionales/1 AREA VERDE

Predio: EL COYOTE NORTE

La Paz, BAJA CALIFORNIA SUR.

Acot.: Mts. Esc.: 5/E



PLANO DE CONJUNTO


Desarrollo Turístico Residencial:

"Régimen Condominial"

MEMORIA TECNICO-DESCRIPTIVA

0461

MANZANA: 1




DIRECCION
DE PLANEACION
URBANA
Y ECOLOGIA

LOTE: 17
SUPERFICIE: 1,484.184 M²
USO: AREA HABITACIONAL

EST	PV	RUMBO	DISTANCIA	V	COORDENADAS		COLINDANCIAS
					Y	X	
48	50	S 01o 56' 51.6119" E	19.789	50	2,692,009.6882 2,691,989.9109	572,018.2694	RESTANTE 1 MISMO PREDIO 1-01-024-0073
50	51	S 72o 22' 17.8361" W	23.231	51	2,691,982.8756	571,996.1292	LOTE 22
51	52	S 72o 22' 17.8361" W	26.123	52	2,691,974.9644	571,971.2329	LOTE 21
52	53	N 22o 12' 43.3668" W	20.816	53	2,691,994.2357	571,963.3637	LOTE 20
53	54	N 32o 39' 04.9640" E	12.864	54	2,692,005.0668	571,970.3042	AV. SANTA MARIA
		CENTRO DE CURVA		55	2,692,047.3095	571,892.4600	
		DELTA= 08o 19' 45.5145"	LONG. CURVA = 12.875				
		RADIO = 88.567	SUB. TAN. = 6.449				
54	49	N 24o 33' 10.0113" E	9.442	49	2,692,013.6549	571,974.2776	
		CENTRO DE CURVA		47	2,692,029.8308	571,927.4582	
		DELTA= 10o 56' 53.2403"	LONG. CURVA = 9.456				
		RADIO = 49.488	SUB. TAN. = 4.743				
49	48	S 84o 46' 26.7092" E	43.550	48	2,692,009.6882	572,017.5968	LOTE 16



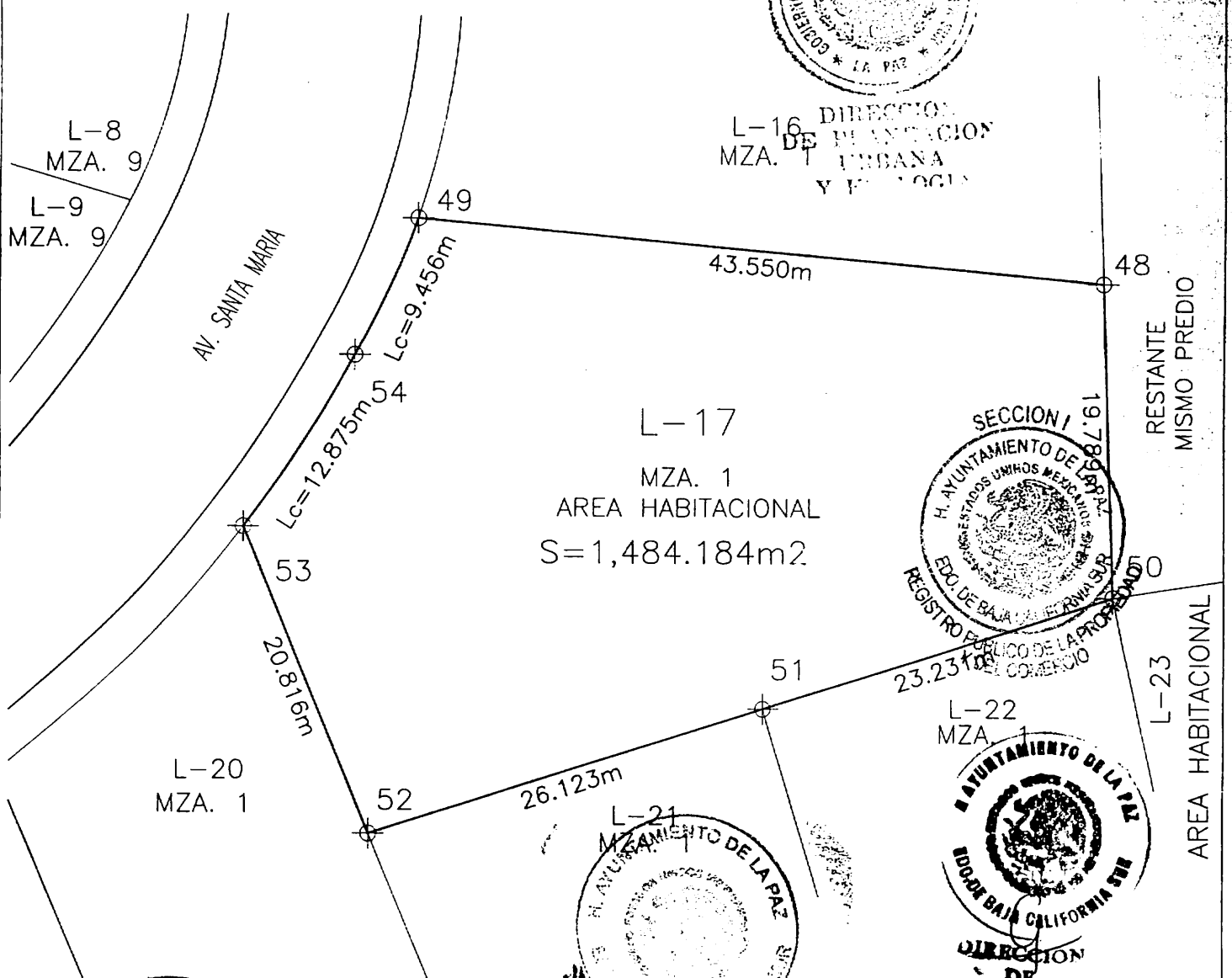
Alejandro Davis D



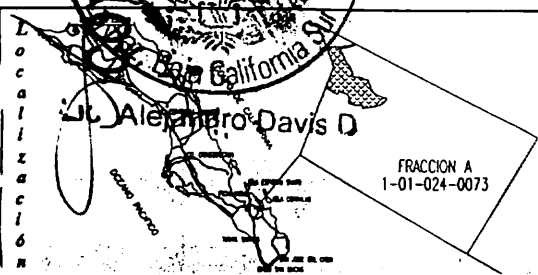

Desarrollo Turístico Residencial:

"Régimen Condominial"

N 0461



DIRECCION DE PLANEACION URBANA Y ECOLOGIA



Manzana 1 : Lote	17
Superficie:	1,484.184 M ²
Uso:	Habitacional
Predio:	EL COYOTE NORTE
	La Paz, BCS
Acot.: Mts.	Esc.: 1:400

