


Desarrollo Turístico Residencial No 0461
"Régimen Condominial"



DIRECCION
DE PLANEACION
URBANA
Y ECOLOGIA

Manzana I

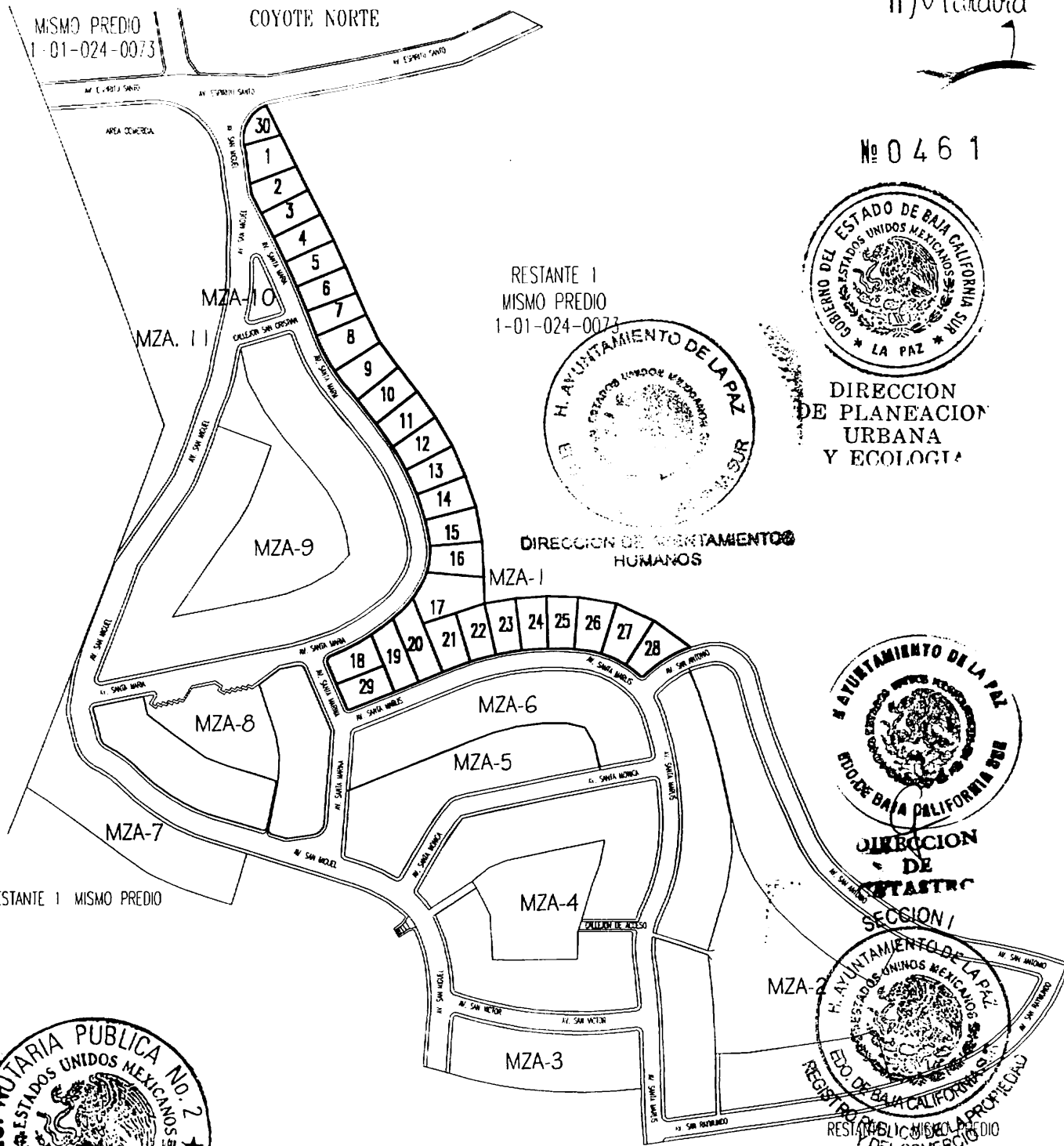


Lic. Alejandro Davis D



Desarrollo Turístico Residencial: "Régimen Condominial"

Maravia



No 0461



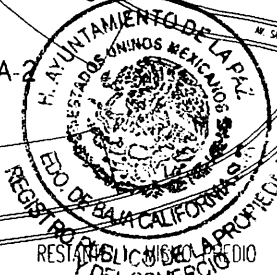
DIRECCION DE PLANEACION URBANA Y ECOLOGIA



DIRECCION DE ASENTAMIENTOS HUMANOS



DIRECCION DE CATASTRO SECCION I



FRACCION A
1-01-024-0073

Manzana 1 ; 30 LOTES

Superficie Total: 27,054.248M²

Uso: 29 Habitacionales/1 AREA VERDE

Predio: EL COYOTE NORTE

La Paz, BAJA CALIFORNIA SUR.

Acot.: Mts. Esc.: 5/E



PLANO DE CONJUNTO

Desarrollo Turístico Residencial:

"Régimen Condominial"

MEMORIA TECNICO-DESCRIP

MANZANA: 1



DIRECCION
DE PLANEACION
URBANA
Y ECOLOGIA

LOTE: 16
SUPERFICIE: 966.920 M²
USO: AREA HABITACIONAL

EST	PV	RUMBO	DISTANCIA	V	COORDENADAS		COLINDANCIAS
					Y	X	
44	48	S 01o 56' 51.6119" E	27.111	48	2,692,036.7837 2,692,009.6882	572,017.5968	RESTANTE 1 MISMO PREDIO 1-01-024-0073
48	49	N 84o 46' 26.7092" W	43.550	49	2,692,013.6549	571,974.2276	LOTE 17
49	45	N 07o 18' 40.5090" E	20.185	45	2,692,033.6758	571,976.7963	AV. SANTA MARIA
		CENTRO DE CURVA		47	2,692,029.8308	571,927.4582	
		DELTA= 23o 32' 5.7643"	LONG. CURVA = 20.328				
		RADIO = 49.488	SUB. TAN. = 10.309				
45	44	N 85o 32' 37.6268" E	40.000	44	2,692,036.7837	572,016.6754	LOTE 15



DIRECCION DE ASUNTOS
URBANOS



DIRECCION
DE
CATASTRO



Alejandro Davis D

Desarrollo Turístico Residencial:
"Régimen Condominial"



DIRECCION
 DE PLANEACION
 URBANA
 Y ECOLOGIA

L-15
 MZA. 1

40.000m

44

L-16

MZA. 1
 AREA HABITACIONAL
 S=966.920m²


43.550m

49

AV. SANTA MARIA

L-8
 MZA. 9

Lc=20.328m



H. AYUNTAMIENTO DE LA PAZ
 REGISTRO PUBLICO DE LA PROPIEDAD Y DEL CREDITO

48

RESTANTE
 MISMO PREDIO



L-17
 MZA. 1

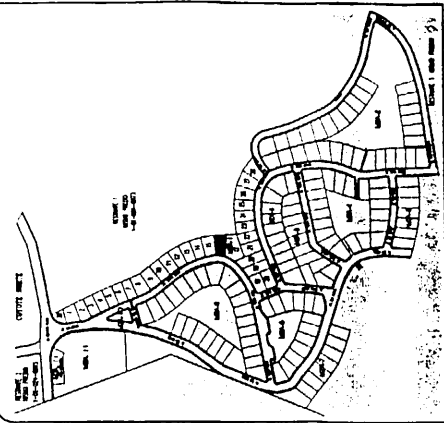


DIRECCION
 DE PLANEACION
 URBANA
 Y ECOLOGIA



NOTARIO PUBLICO No. 2
 GRUPOS UNIDOS MEXICANOS
 BAJA CALIFORNIA SUR

DIRECCION
 DE PLANEACION
 URBANA
 Y ECOLOGIA



Manzana I : Lote	I6
Superficie:	966.920 M ²
Uso:	Habitacional
Predio:	EL COYOTE NORTE
	La Paz, BCS
Acot.: Mts.	Esc.: 1:400

FRACCION A
 1-01-024-0073

NOTARIO PUBLICO No. 2
 Grupos Unidos Mexicanos
 Baja California Sur

Notario Publico
 Oscar Pineda

L
 O
 C
 O
 N
 T
 A
 D
 O