



INSEJUPY
 Instituto de Seguridad Jurídica
 Patrimonial de Yucatán
 Comprometidos con tu bienestar
 2012 - 2018

Gobierno del Estado de Yucatán

Dirección de Catastro

Cédula Catastral



Folio de Cédula: 227556
Fecha de Cédula: 03/10/2017

Predio

Folio Catastral del Predio: 2560

Clase: Rustico

Uso: Solar

Ubicación: Tablaje No. 2560 Denominado Yaxlum Lote Ciento Once

Población: Yaxkukul

Municipio: Yaxkukul

Propietario Actual

Nombre:

INMOBILIARIA CONKAL SOCIEDAD ANONIMA DE CAPITAL VARIABLE

Datos de Registro del Predio

Título de Propiedad: 776

Fecha del Título: 30/06/2017

Título Emitido Por: Notario Abogado Roger Alfredo Mendez Lara

Número de Inscripción: 2196013

Folio Electrónico: 1212156

Motivo de Expedición

CONSTITUCION BAJO REGIMEN DE PROPIEDAD EN CONDOMINIO

Valores del Predio

Superficie del Terreno:	691.25 M2	Valor del Terreno: \$	1,353.00
Superficie del Terreno (Área Común):	343.51 M2		
Superficie Construida:	0 M2	Valores de las Construcciones: \$	0
		Valor Catastral: \$	1,353.00




S1260902017113 - P1212156

Formuló

[Signature]

TERESA NOEMI BASTO PARRA



El Director

[Signature]

GRETHEL ELIZABETH GUILLERMO DIAZ
 DIRECTORA DE CATASTRO

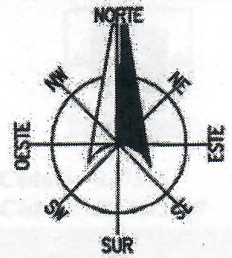


INSEJUPY

INSTITUTO DE SEGURIDAD JURÍDICA
Y CATASTRAL DEL ESTADO DE YUCATÁN
CONFORMACIÓN DEL PATRIMONIO DE YUCATÁN
2019-2019

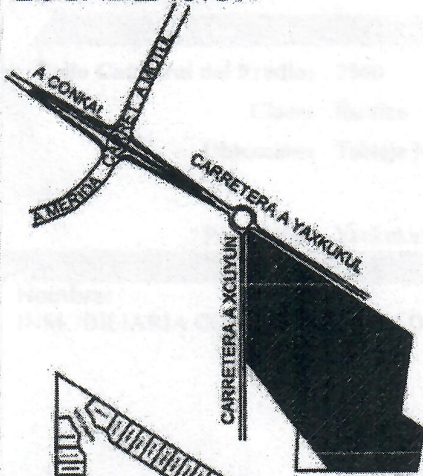


DIRECCION DE CATASTRO



LOTE No. 110

LOCALIZACIÓN

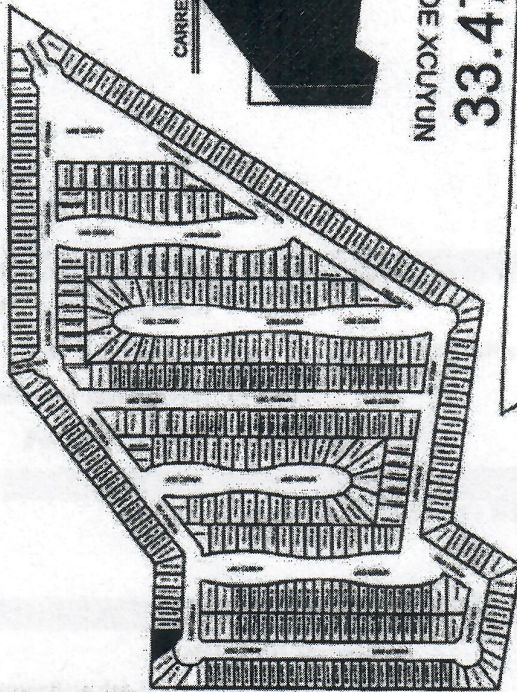


EJIDO DE XCUYUN
33.47

31.70

LOTE No. 111

6.40
USO COMUN



28.57

LOTE No. 112

13.97



ESCALA 1:300

DIBUJO:



Eliezer Arsenio Chan Noh
Clave: IDC-CHN015

ELIEZER ARSENIO CHAN NOH.
CLAVE: IDC-CHN 015

PERITO VALUADOR:

REVISÓ:

AREAS TOTALES SUPERFICIES

TERRENO	277,013.50 m2.
CONSTRUCCIÓN	00.00 m2.
USO PRIVADO (TERRENO)	185,053.50 m2.
COMÚN DE TERRENO	91,960.00 m2.
COMÚN DE CONSTRUCCIÓN	00.00 m2.
CUOTA DE PARTICIPACION	0.37 %
AREAS DEL DEPARTAMENTO	
USO PRIVADO (TERRENO)	691.25 m2.
CONSTRUCCIÓN	00.00 m2.
COMÚN DE TERRENO	343.51 m2.
COMÚN DE CONSTRUCCIÓN	00.00 m2.

NO. CAT. 2,560

FINCA

TABLAJE 2,560

COL.

LOTE 111

NIVEL

CONDOMINIO "YAXLUM"

LOCALIDAD YAXKUKUL YUC.

MUNICIPIO YAXKUKUL YUC.

USO SOLAR

CLASE RUSTICO

AVALUO CATASTRAL

TERRENO TOTAL	m2.	\$
CONSTRUCCION TOTAL	m2.	\$

MÉRIDA, YUCATÁN A 09 DE ENERO DE 2017

VALOR CATASTRAL TOTAL

\$