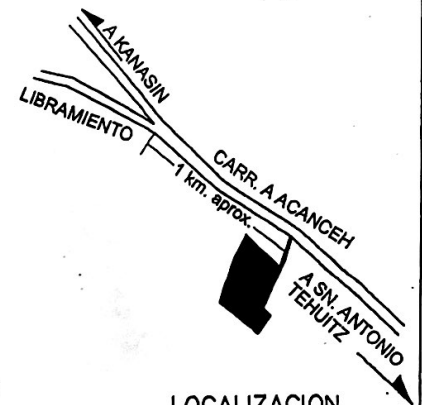

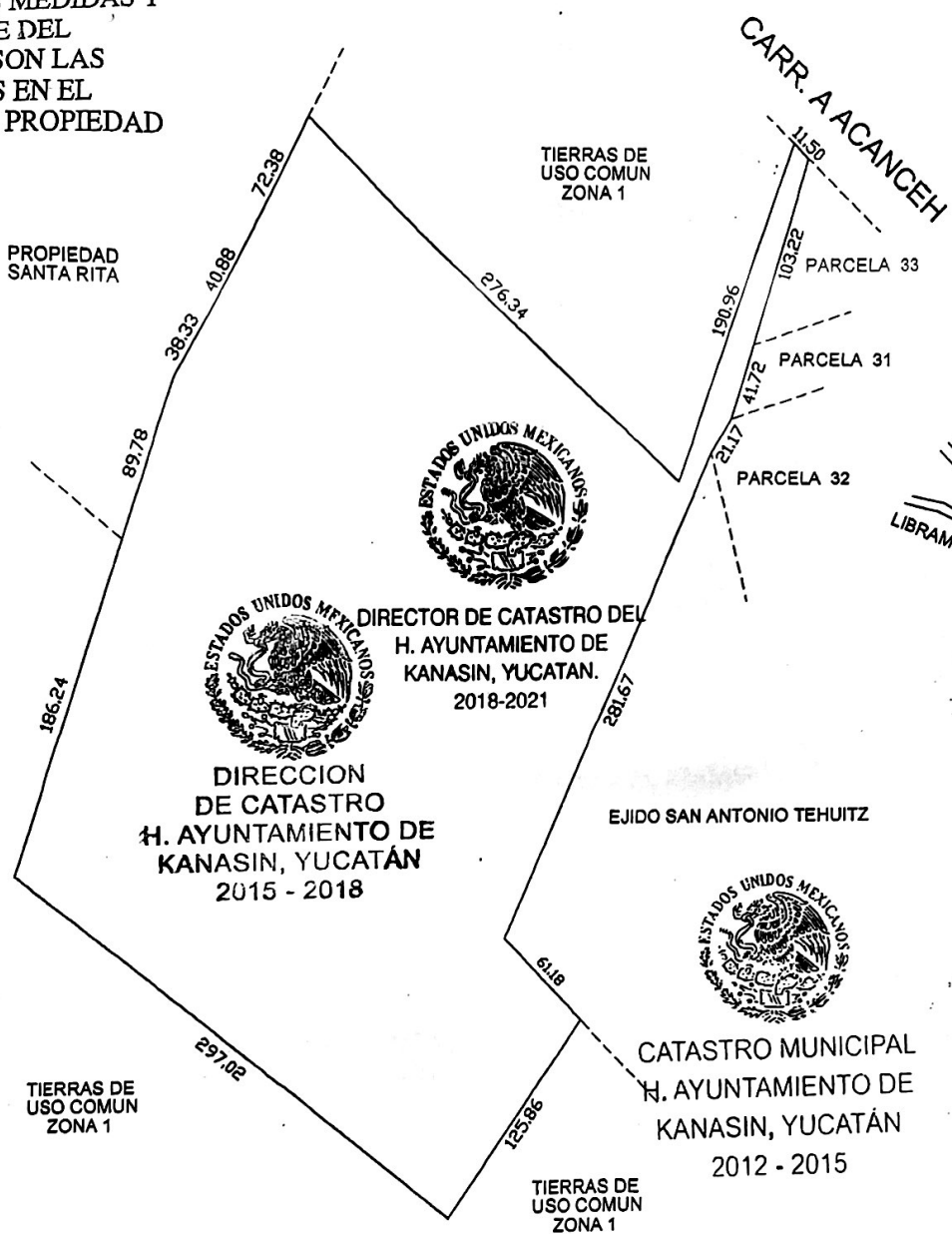


...A: LAS MEDIDAS Y SUPERFICIE DEL TERRENO SON LAS INDICADAS EN EL TITULO DE PROPIEDAD DEL RAN.

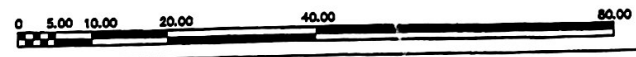
CATASTRO MUNICIPAL
 Kanasin
 DEPARTAMENTO TECNICO



LOCALIZACION

TABLAJE.	16149
CALLE.	
NUMERO.	
COL/FRACC.	
LOC.	KANASIN
MPIO.	KANASIN
FOLIO.	
TOMO.	
LIB.	
DEST.	SOLAR
CAMB.	
ORIG.	
CLASE.	RUSTICO
REG.	
GRAV.	

ESCALA GRAFICA



ESCALA 1:4000	DIBUJO ANTONIO AGUILAR CATASTRO 001
DIRECTOR CATASTRO	J. DEPTO TECNICO

PERITO VALUADOR	REVISO
-----------------	--------

24 DE JUNIO DEL 2013
 KANASIN, YUCATAN. MEXICO.

Vx M2	FT	FDO.	IRREG.	SUPERFICIE (M2)	VALOR
				119,124.04	\$
VALOR TOTAL DEL TERRENO					\$

NIVEL	TIPO	Vx M2	SUPERFICIE (M2)	VALOR
VALOR TOTAL DE CONSTRUCCIONES				\$
VALOR CATASTRAL				\$