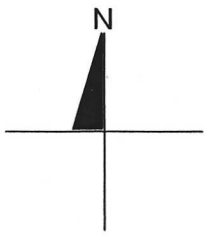

FRACCION 2

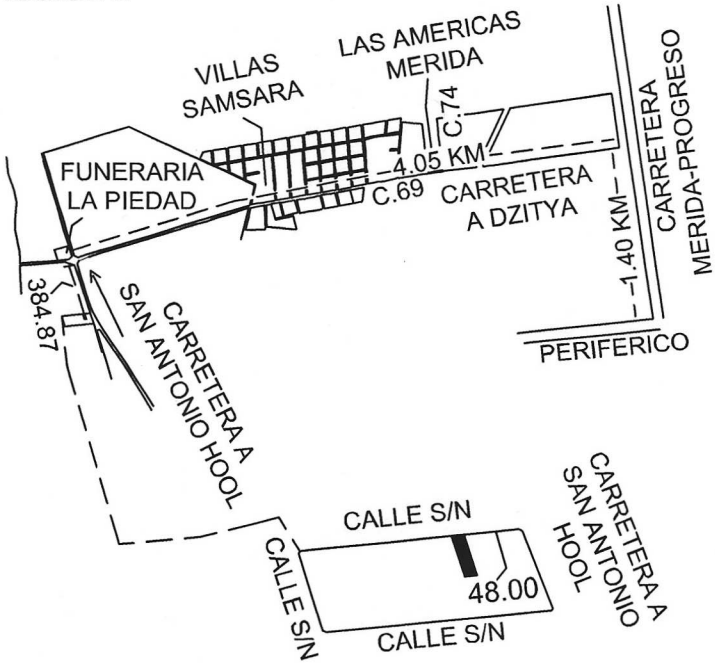

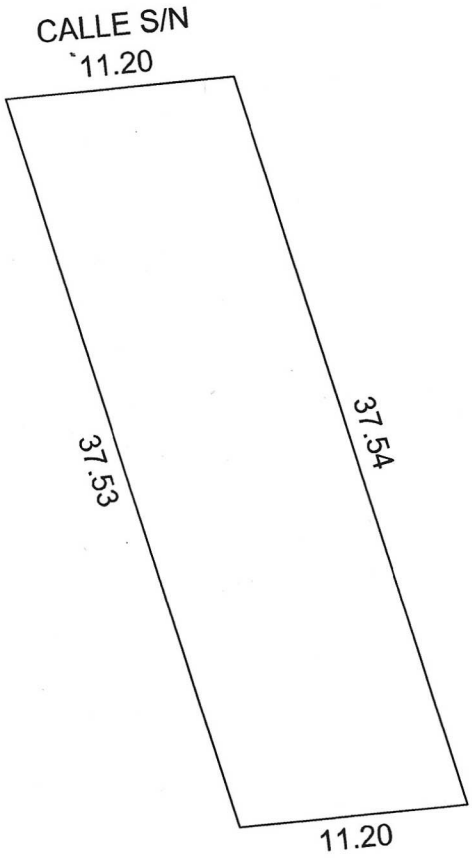

PLANO OFICIAL PROVISIONAL.

EL PLANO OFICIAL DEFINITIVO SE ENTREGARÁ AL MOMENTO DE TRAMITAR ANTE LA DIRECCIÓN DEL CATASTRO DEL MUNICIPIO DE MÉRIDA, LA MANIFESTACIÓN DEFINITIVA CORRESPONDIENTE, MEDIANTE LA F2 RESPECTIVA.

LO ANTERIOR CON FUNDAMENTO EN EL ARTÍCULO 42 FRACCIÓN IV DEL REGLAMENTO DEL CATASTRO DEL MUNICIPIO DE MÉRIDA EN VIGOR.

ESCALA	REVISÓ
1:350	

DIBUJÓ:	ADRIANA NOEMÌ CANTO PINZÒN
REGISTRO:	DC18-C012
FIRMA:	asesoria.catastral@hotmail.com

FECHA:	06 DE MAYO DE 2021

SUP. DE TERRENO (M2)
411.46

CONSTRUCCION		
GRUPO	TIPO	SUP (M2)
-	-	-
-	-	-
-	-	-
-	-	-
-	-	-
-	-	-
-	-	-
-	-	-
-	-	-
-	-	-
-	-	-

NO. CAT.:	33-2022	FOLIO:-
CALLE:	-	
TABLAJE:		
COLONIA:	-	
LOCALIDAD:	DZITYA	
MUNICIPIO:	MERIDA	
USO:	SOLAR	
CLASE:	RUSTICO	