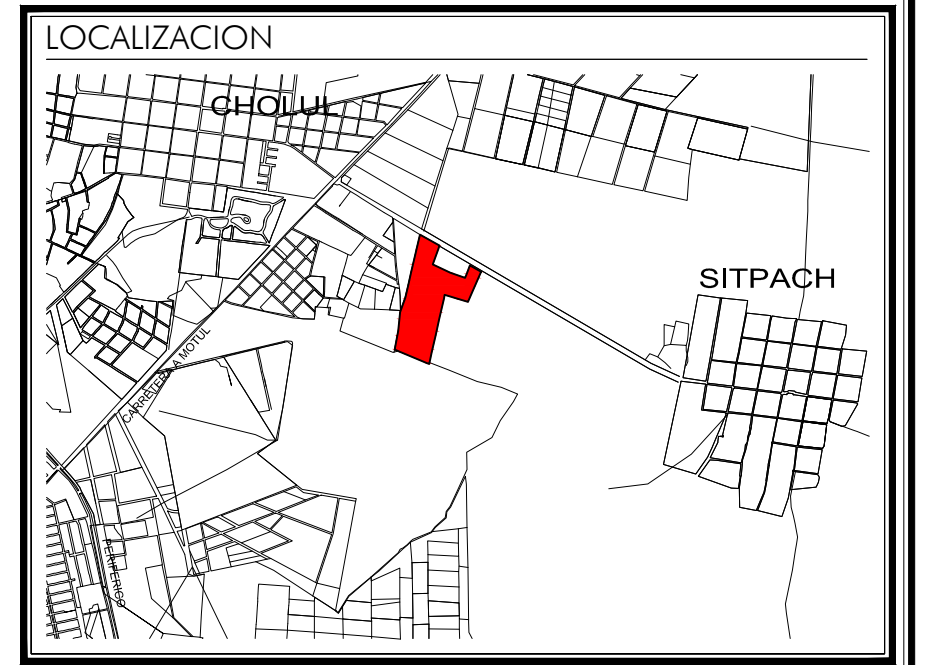
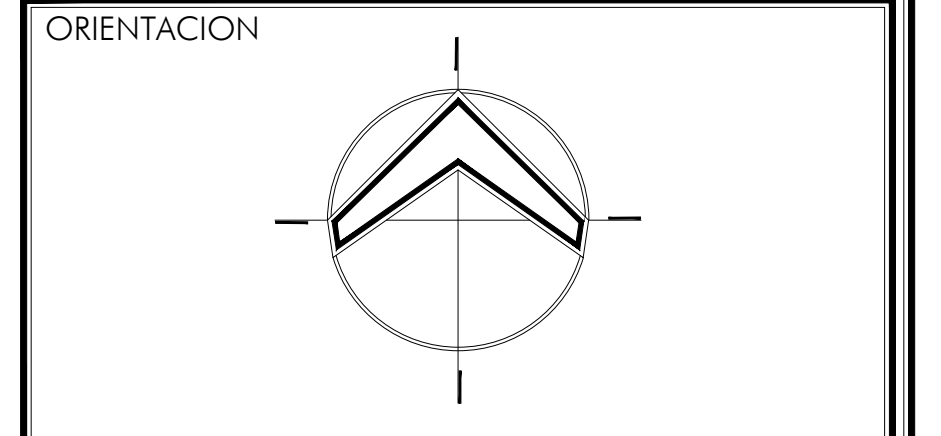


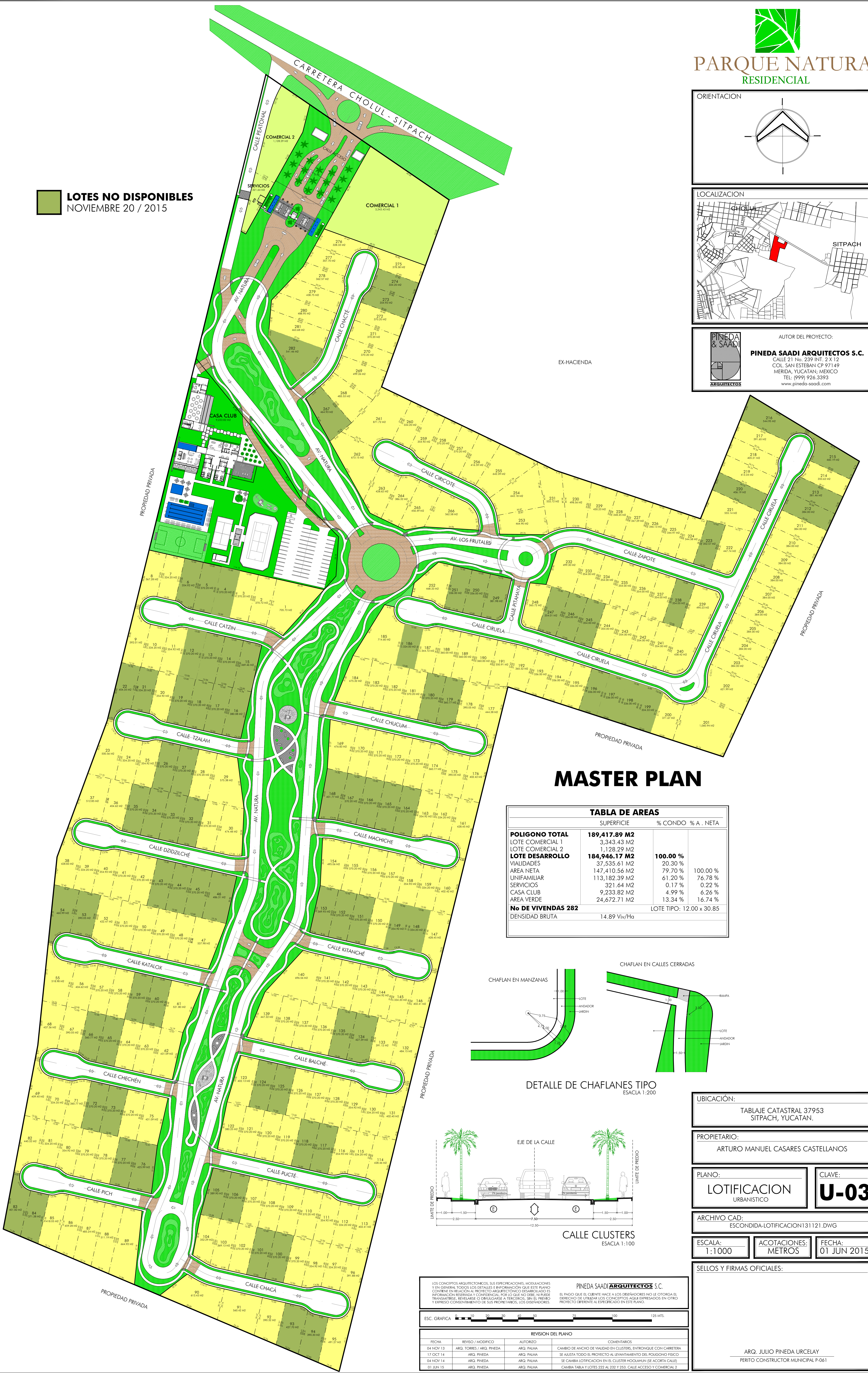


PARQUE NATURA RESIDENCIAL



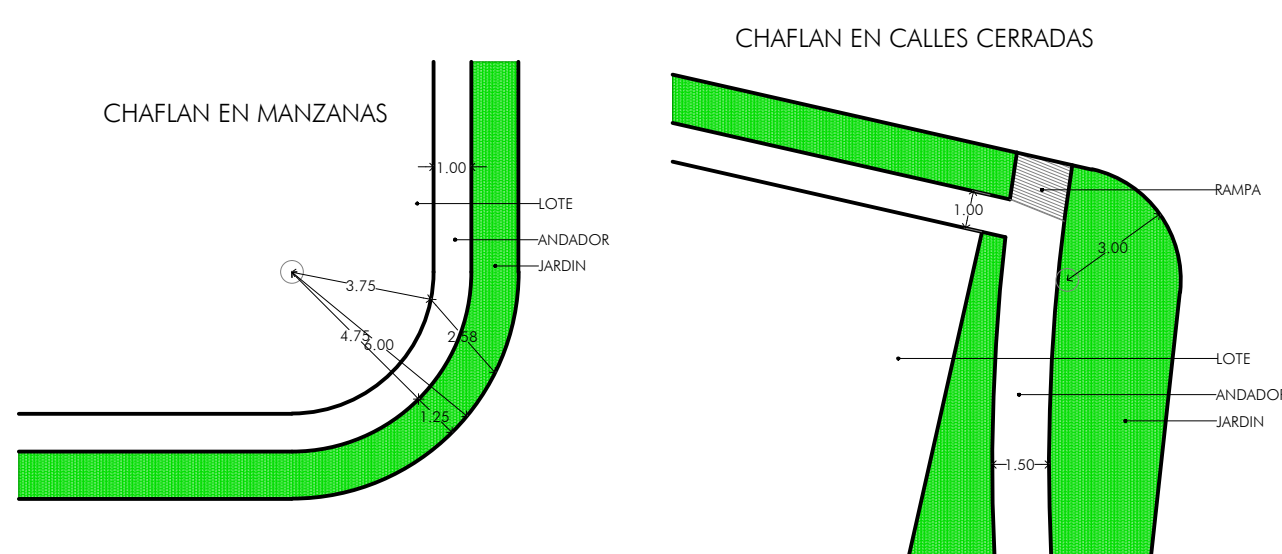
AUTOR DEL PROYECTO:
PINEDA SAADI ARQUITECTOS S.C.
 CALLE 21 No. 239 INT. 2 X 12
 COL. SAN ESTEBAN CP 97149
 MERIDA, YUCATAN, MEXICO
 TEL: (999) 926-3393
 www.pineda-saadi.com

LOTES NO DISPONIBLES
 NOVIEMBRE 20 / 2015

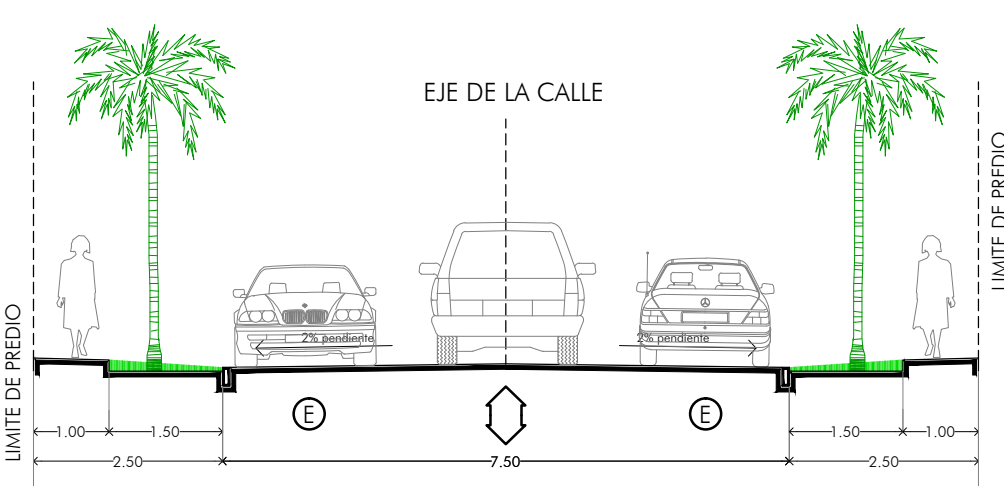


MASTER PLAN

	SUPERFICIE	% CONDO	% A. NETA
POLIGONO TOTAL	189,417.89 M2		
LOTE COMERCIAL 1	3,343.43 M2		
LOTE COMERCIAL 2	1,128.29 M2		
LOTE DESARROLLO	184,946.17 M2	100.00 %	
VIALIDADES	37,535.61 M2	20.30 %	100.00 %
AREA NETA	147,410.56 M2	79.70 %	76.78 %
UNIFAMILIAR	113,182.39 M2	61.20 %	0.22 %
SERVICIOS	321.64 M2	0.17 %	6.26 %
CASA CLUB	9,233.82 M2	4.99 %	16.74 %
AREA VERDE	24,672.71 M2	13.34 %	
No DE VIVENDAS 282			LOTE TIPO: 12.00 x 30.85
DENSIDAD BRUTA	14.89 Viv/Ha		



DETALLE DE CHAFLANES TIPO
ESCALA 1:200



CALLE CLUSTERS
ESCALA 1:100

UBICACIÓN:	TABLAJE CATASTRAL 37953 SITPACH, YUCATAN.
PROPIETARIO:	ARTURO MANUEL CASARES CASTELLANOS
PLANO:	LOTIFICACION URBANISTICO
CLAVE:	U-03
ARCHIVO CAD:	ESCONDIDA-LOTIFICACION131121.DWG
ESCALA:	1:1000
ACOTACIONES:	METROS
FECHA:	01 JUN 2015

LOS CONCEPTOS ARQUITECTONICOS, SUS ESPECIFICACIONES, MODIFICACIONES Y EN GENERAL TODOS LOS DETALLES E INFORMACION QUE ESTE PLANO CONTIENE EN RELACION AL PROYECTO ARQUITECTONICO DESARROLLADO ES INFORMACION RESERVADA Y CONFIDENCIAL. POR LO QUE NO DEBE, NI PUEDE TRANSFERIRSE, REVELARSE O DIVULGARSE A TERCEROS, SIN EL PRIMERO Y EXPRESO CONSENTIMIENTO DE SUS PROPIETARIOS, LOS DISEÑADORES.

PINEDA SAADI ARQUITECTOS S.C.
 EL PAGO QUE EL CLIENTE HACE A LOS DISEÑADORES NO LE OTORGA EL DERECHO DE UTILIZAR LOS CONCEPTOS AQUÍ EXPRESADOS EN OTRO PROYECTO DIFERENTE AL ESPECIFICADO EN ESTE PLANO.

ESC. GRAFICA

REVISION DEL PLANO			
FECHA	REVISO / MODIFICO	AUTORIZO	COMENTARIOS
04 NOV 13	ARG. TORRES / ARG. PINEDA	ARG. PALMA	CAMBIO DE ANCHO DE VIALIDAD EN CLUSTERS, ENTROQUE CON CARRETERA
17 OCT 14	ARG. PINEDA	ARG. PALMA	SE AJUSTA TODO EL PROYECTO AL LEVANTAMIENTO DEL POLIGONO FISICO
04 NOV 14	ARG. PINEDA	ARG. PALMA	SE CAMBIA LOTIFICACION EN EL CLUSTER HOCALAHUM DE ACORTA CALLE
01 JUN 15	ARG. PINEDA	ARG. PALMA	CAMBIA TABLA Y LOTES 222 AL 232 Y 233. CALLE ACCESO Y COMERCIAL 2

SELLOS Y FIRMAS OFICIALES:

ARQ. JULIO PINEDA URCELAY
 PERITO CONSTRUCTOR MUNICIPAL P-061