


709150.000

709200.000

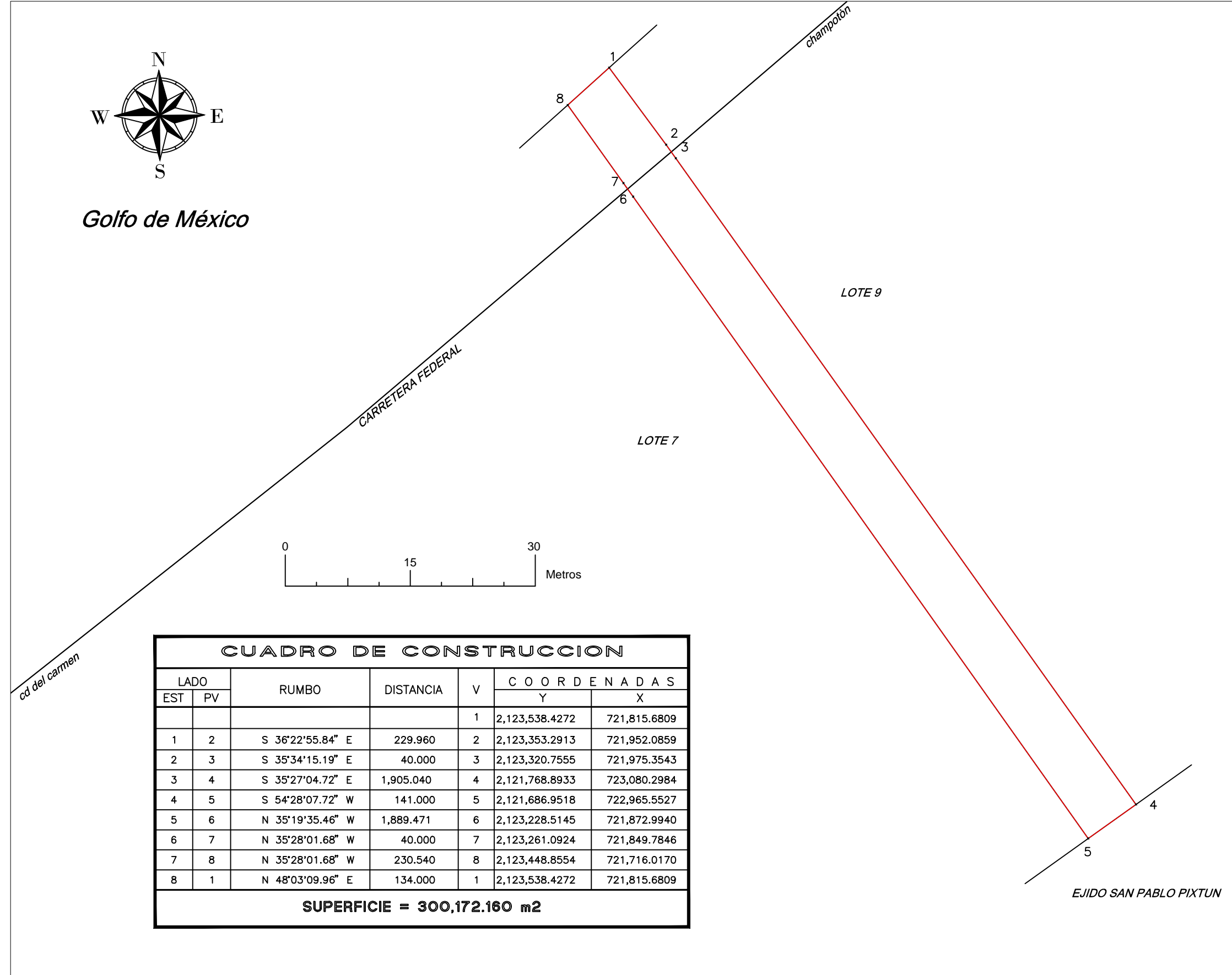
709250.000



Golfo de México

2114050.000

2114000.000



**CUADRO DE CONSTRUCCION**

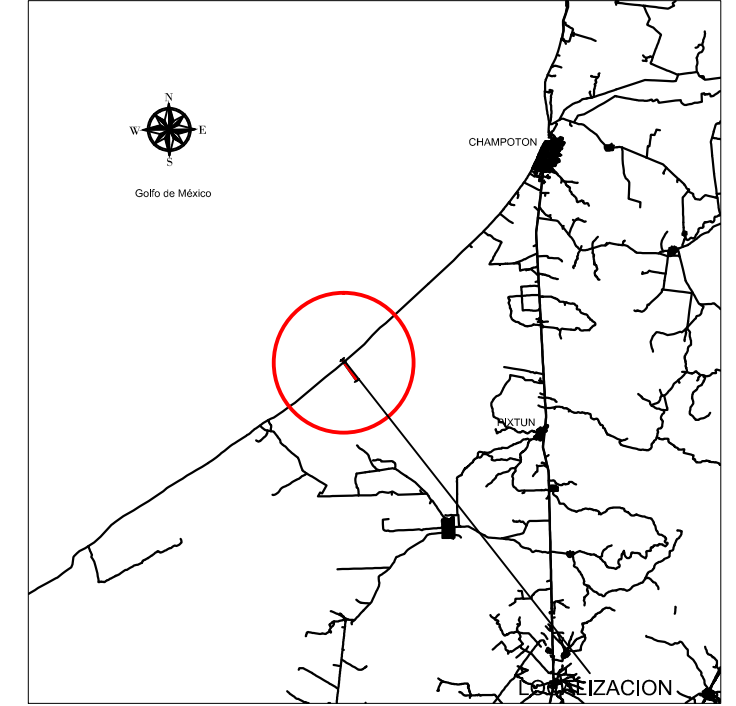
LADO		RUMBO	DISTANCIA	V	COORDENADAS	
EST	PV				Y	X
				1	2,123,538.4272	721,815.6809
1	2	S 36°22'55.84" E	229.960	2	2,123,353.2913	721,952.0859
2	3	S 35°34'15.19" E	40.000	3	2,123,320.7555	721,975.3543
3	4	S 35°27'04.72" E	1,905.040	4	2,121,768.8933	723,080.2984
4	5	S 54°28'07.72" W	141.000	5	2,121,686.9518	722,965.5527
5	6	N 35°19'35.46" W	1,889.471	6	2,123,228.5145	721,872.9940
6	7	N 35°28'01.68" W	40.000	7	2,123,261.0924	721,849.7846
7	8	N 35°28'01.68" W	230.540	8	2,123,448.8554	721,716.0170
8	1	N 48°03'09.96" E	134.000	1	2,123,538.4272	721,815.6809

**SUPERFICIE = 300,172.160 m<sup>2</sup>**

709150.000

709200.000

709250.000



2114050.000

2114000.000

**SIMBOLOGIA**

- VERTICES DEL PREDIO
- CARRETERA
- POLIGONO DEL PREDIO

**IMPORTANTE**

EL PRESENTE SE ENCUENTRA PROYECTADO AL SISTEMA DE COORDENADAS UTM, CON ESFEROIDE GRS80, EN ZONA 15 NORTE, UNIDADES EN METROS Y REPRESENTADO A ESCALA 1:10,000

LA INFORMACION REPRESENTADA EN ESTE PLANO FUE RECADADA EN CAMPO INDICADA POR EL PROPIETARIO RESPONSABILIDAD DEL MISMO.



**DISEÑO Y ELABORACION DE PROYECTOS CARTOGRAFICOS Y TOPOGRAFICOS**  
 PLANOS PERIMETRALES - PLANOS PARCELARIOS - PROYECTOS DE LOTIFICACION - PLANOS CATASTRALES  
 TEL.CEL 982 124 1082

PROPIETARIO	
<b>SERGIO OCTAVIO CHAVEZ ESCOTO</b>	
<i>PREDIO LA ENSEÑADA LOTE 8</i>	UBICADO EN EL MUNICIPIO DE CHAMPOTON ESTADO DE CAMPECHE
SUPERFICIE <b>30-01-72.16 HAS.</b>	PLANO 1 DE 1
ELABORO ING. EDUARDO DIAZ CACERES TOPOGRAFO REG. DICE 282089789	