

455250 455275 455300 455325 455350

2308250 2308225 2308200

-  TROMPETA
-  HIGUERA
-  ARBOL
-  PAPELILLO ROJO

LOTE 3

LOTE 4

CAMINO DE ACCESO

CAMINO DE ACCESO

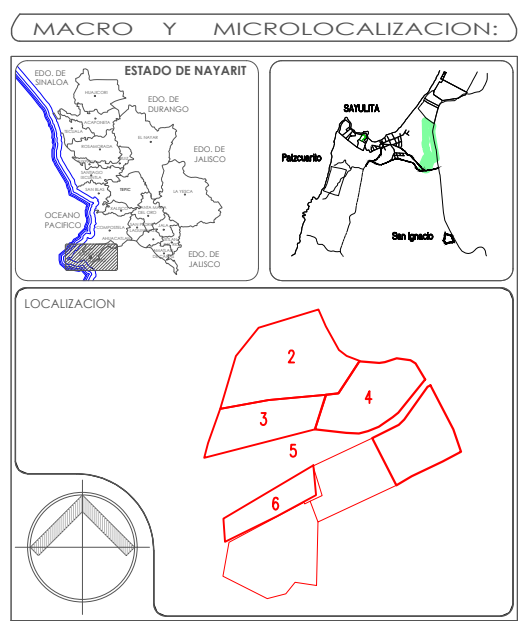
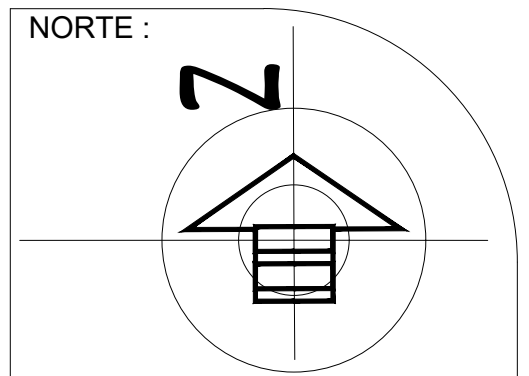
PROPIEDAD PRIVADA

MEDIDAD Y COLINDANCIAS







- AL NORESTE 30.55 MTS. EN LINEA QUEBRADA CON CAMINO DE ACCESO
- AL NOROESTE 9.46 MTS. EN LINEA QUEBRADA CON CAMINO DE ACCESO
- 26.59 EN LINEA QUEBRADA MTS. CON LOTE 3; 18.86 MTS. CON PROPIEDAD PRIVADA
- AL SURESTE 45.94 MTS EN LINEA QUEBRADA CON PROPIEDAD PRIVADA
- AL SUROESTE 23.04 MTS. EN LINEA QUEBRADA CON PROPIEDAD PRIVADA

CUADRO DE CONSTRUCCION							
LADO	EST	PV	RUMBO	DISTANCIA	V	COORDENADAS	
						Y	X
128	129	N 31°20'55.07" W	9.74	129	2,308,230.9109	455,323.3869	
129	130	N 57°37'54.28" W	3.16	130	2,308,240.9202	455,315.6532	
130	87	N 81°58'15.09" W	7.20	87	2,308,241.9256	455,308.5256	
87	90	S 71°53'51.58" W	6.52	90	2,308,239.8989	455,302.3256	
90	91	S 82°11'32.41" W	2.94	91	2,308,239.4995	455,299.4133	
91	69	N 85°16'17.80" W	10.45	69	2,308,240.3613	455,288.9948	
69	81	S 32°51'41.90" W	9.75	81	2,308,232.1679	455,283.7021	
81	73	S 33°35'24.97" W	10.29	73	2,308,223.5949	455,278.0083	
73	58	S 83°17'47.55" W	6.55	58	2,308,222.8308	455,271.5069	
58	40	S 17°33'05.97" W	18.86	40	2,308,204.8524	455,265.8205	
40	33	S 83°28'56.26" E	16.41	33	2,308,202.9901	455,282.1207	
33	6	S 87°07'01.79" E	6.63	6	2,308,202.6566	455,288.7435	
6	11	N 75°28'48.87" E	4.97	11	2,308,203.9030	455,293.5563	
11	12	N 67°57'46.08" E	6.06	12	2,308,206.1762	455,299.1722	
12	216	N 56°06'40.91" E	4.40	216	2,308,208.6274	455,302.8215	
216	217	N 54°54'40.63" E	4.37	217	2,308,211.1387	455,306.3961	
217	218	N 51°20'56.21" E	3.78	218	2,308,213.4986	455,309.3470	
218	128	N 38°52'48.12" E	22.37	128	2,308,230.9109	455,323.3869	

SUPERFICIE = 1,408.27 m²



SIMBOLOGIA

-  Limite de Poligono
-  1 Numero de vertice
-  152.01 Cotas
-  Reticula UTM
-  PARCELA 1318 Colindantes
-  Curvas de Nivel

PROYECTO:
LEV.TOP DE CURVAS DE NIVE

UBICACION:
SAYULITA
BAHIA DE BANDERAS, NAY.

PROPIETARIO:

ACOTACIONES: **ESCALA:**
S/E

PROYECTO Y DIBUJO:
ING. JUAN LUIS ESPINOZA
ARQ. VALERIA MERCADO
ING. ALEJANDRO HERNANDEZ

CONTIENE:
PLANIMETRIA Y ALTIMETRIA
DE LOTE 4

Vo. Bo. **LAMINA:**
TOP-01

FECHA:
AGOSTO-2021

455250 455275 455300 455325 455350