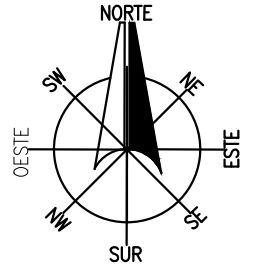
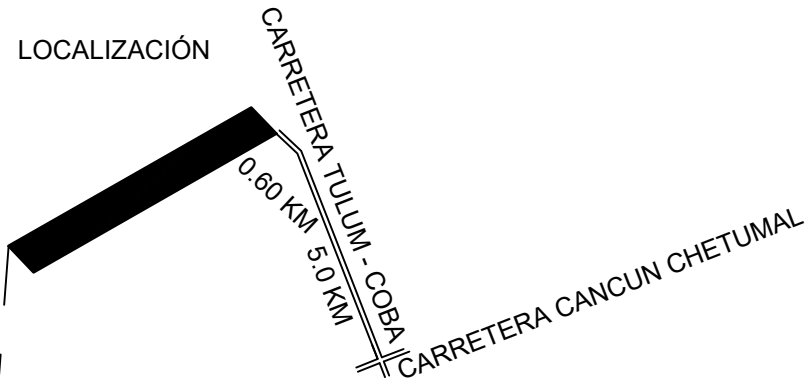
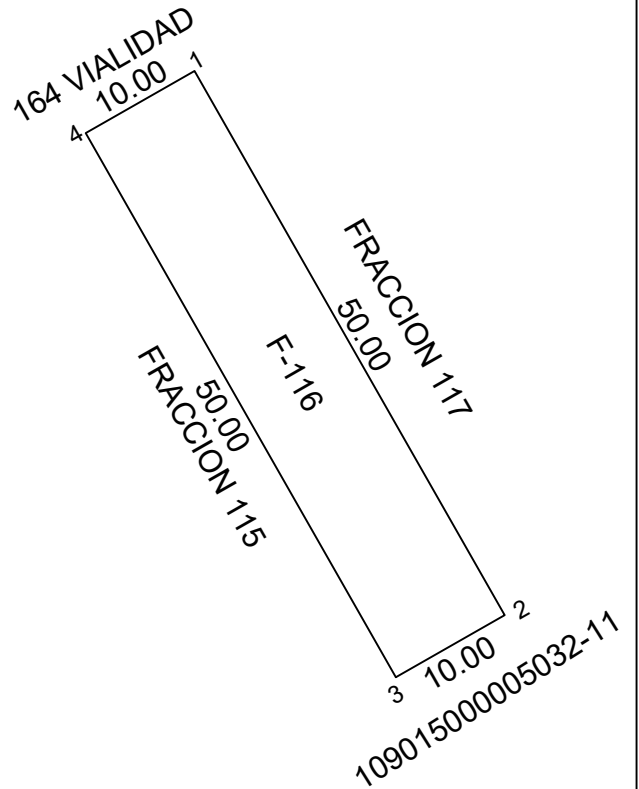
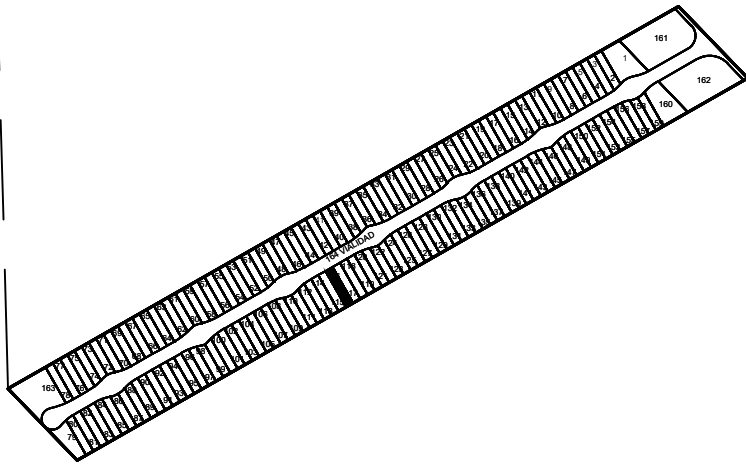


LOCALIZACIÓN



LA DISTANCIA DE 5.6 KM ES A PARTIR DE LA INTERSECCION DE LA CARRETERA TULUM - COBA CON EL ENTRONQUE DE LA CARRETERA CANCUN CHETUMAL



CUADRO DE CONSTRUCCION

LADO		RUMBO	DISTANCIA	V	COORDENADAS	
EST	PV				Y	X
1	2	S 29°40'58.57" E	50.00	1	2,240,248.710	450,108.959
2	3	S 60°19'01.43" W	10.00	2	2,240,205.271	450,133.719
3	4	N 29°40'58.57" W	50.00	3	2,240,200.319	450,125.032
4	1	N 60°19'01.43" E	10.00	4	2,240,243.758	450,100.272
				1	2,240,248.710	450,108.959

ESCALA 1:600

No. CAT.	TABLAJE	COLONIA	LOCALIDAD	MUNICIPIO	CLASE	USO		
			TULUM	TULUM	RUSTICO	SOLAR		
DIBUJO:			VALOR DE TERRENO					
			SUPERFICIE	VxHas	VALOR			
JOSE ISMAEL POLANCO FLORES IDC-PF-040			500.00 M2		\$			
			VALOR DE CONSTRUCCIÓN					
PERITO VALUADOR:			GRUPO	TIPO	NIVEL	Vx M2	SUPERFICIE	VALOR
REVISÓ:								\$
TULUM, Q.ROO A 01 MAYO DE 2019			VALOR TOTAL DE CONSTRUCCIONES				\$	
			VALOR CATASTRAL TOTAL				\$	