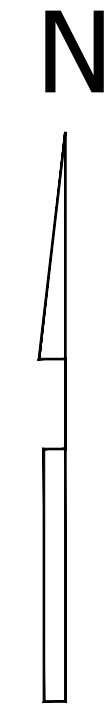
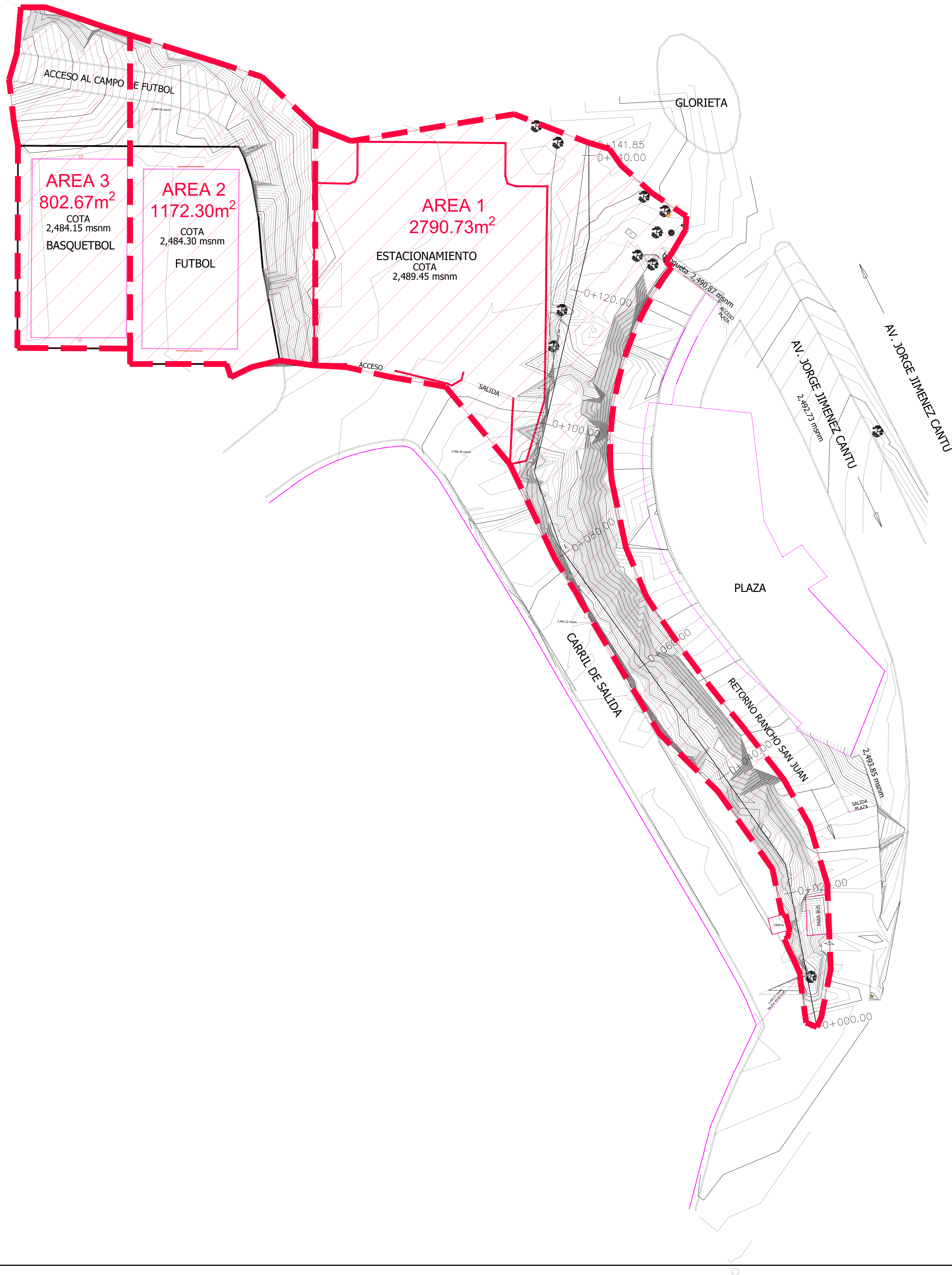


CAMPO DE FUTBOL



# CAFLOBA

**CARITINO FLORES BALBUENA**  
ING. TOPOGRAFO Y FOTOGRAMETRISTA



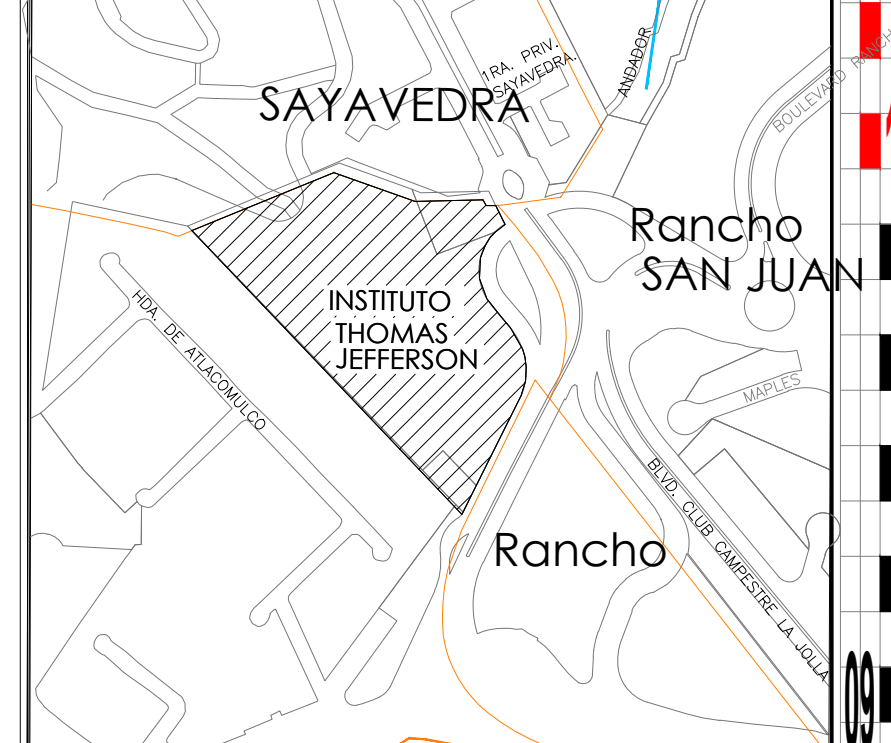
LEVANTAMIENTOS TOPOGRÁFICOS.  
DESLINDE DE TERRENOS.  
PROYECTO, CONTROL HORIZONTAL  
Y VERTICAL DE OBRA.  
SUBDIVISIÓN DE TERRENOS.  
POSICIONAMIENTO SATELITAL GPS.  
NIVELACIONES.  
LOTIFICACIONES.  
PERITO TOPOGRAFO EN MATERIA JUDICIAL  
Y AGRARIA.

CUAUHTILAN IZCALLI, ESTADO DE MEXICO  
PART: 70-97-84-02, CEL: 55-49-84-74-16, CEL: 55-18-15-34-27  
CORREO ELECTRONICO: cortliza@hotmail.com

EGRESADO:



CROQUIS DE LOCALIZACION:



UBICACION GEOGRAFICA

NOTAS

1. COTAS EN METROS.
2. EL NORTE INDICADO GEOGRAFICO
3. LAS COORDENADAS SON UTM.

SIMBOLOGIA:

- MUROS
- CANCHAS
- GUARNICION
- MALLA

PERITO:

ING. CARITINO LUCIANO FLORES BALBUENA  
COLEGIO NACIONAL DE PERITOS TOPOGRAFOS. A.C.  
REGISTRO No.: 294/2018  
CEDULA PROF: 2757911

FIRMA Y SELLO

PROYECTO:

**PLANIMETRIA Y ALTIMETRIA**

PLANO:

**TOPOGRÁFICO**

PROPIETARIO: INSTITUTO THOMAS JEFFERSON, ZONA  
ESMERALDA, A.C.

DIRECCIÓN: AV. DR. JORGE JIMENEZ CANTU #1, COL.  
PREDIO: HACIENDA DE VALLESCONDIDO, ATIZAPAN DE  
ZARAGOZA, ESTADO DE MEXICO.

DISEÑO: ING. CARITINO LUCIANO FLORES BALBUENA

DIBUJO: ING. CARITINO LUCIANO FLORES BALBUENA

ACOTACIONES: MTS ESCALA: 1:350

FECHA: ABRIL/2024 REVISION:

SUPERFICIE TOTAL:

ARCHIVO: levinstitutothomasjeffersondwg