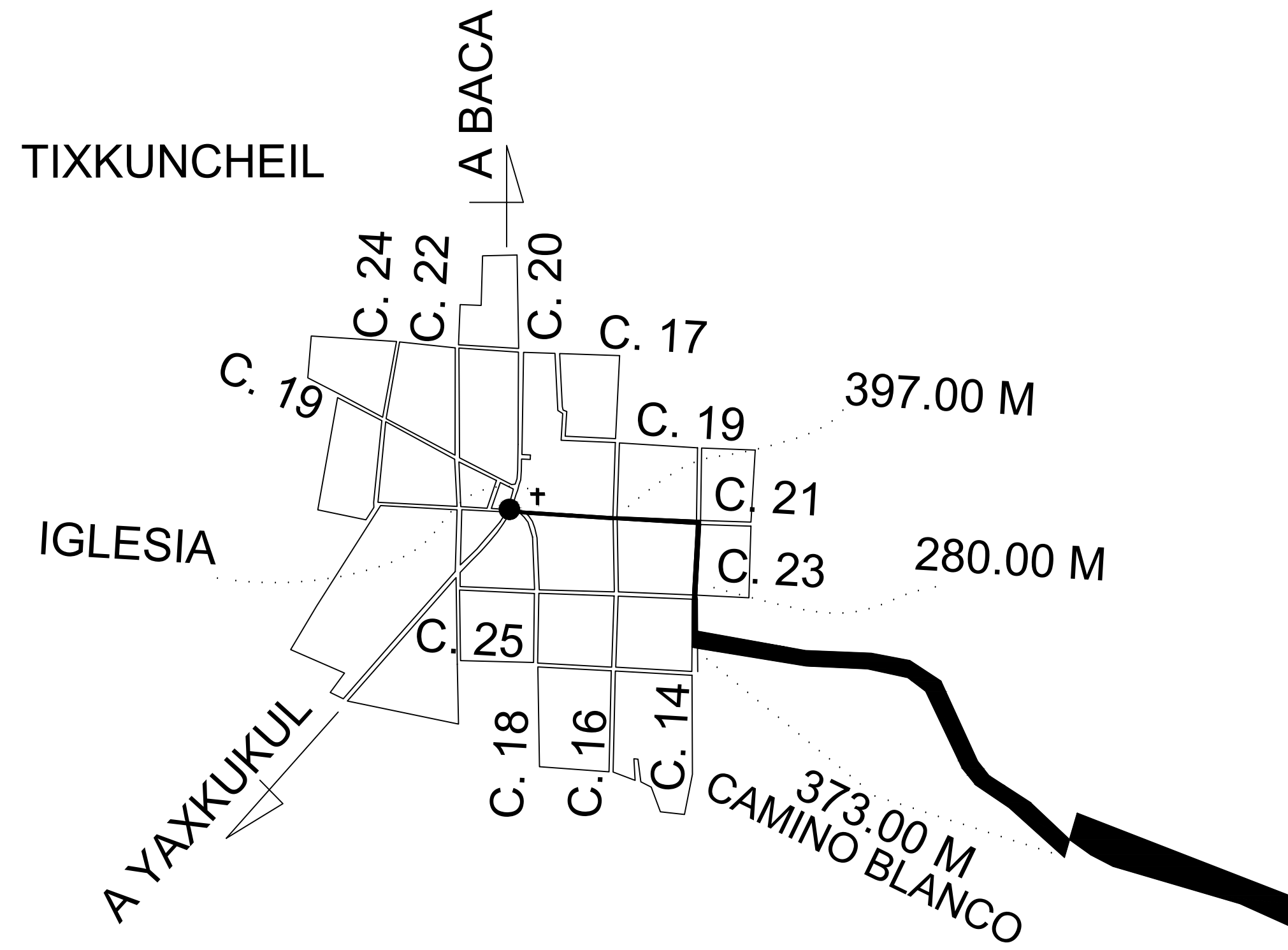
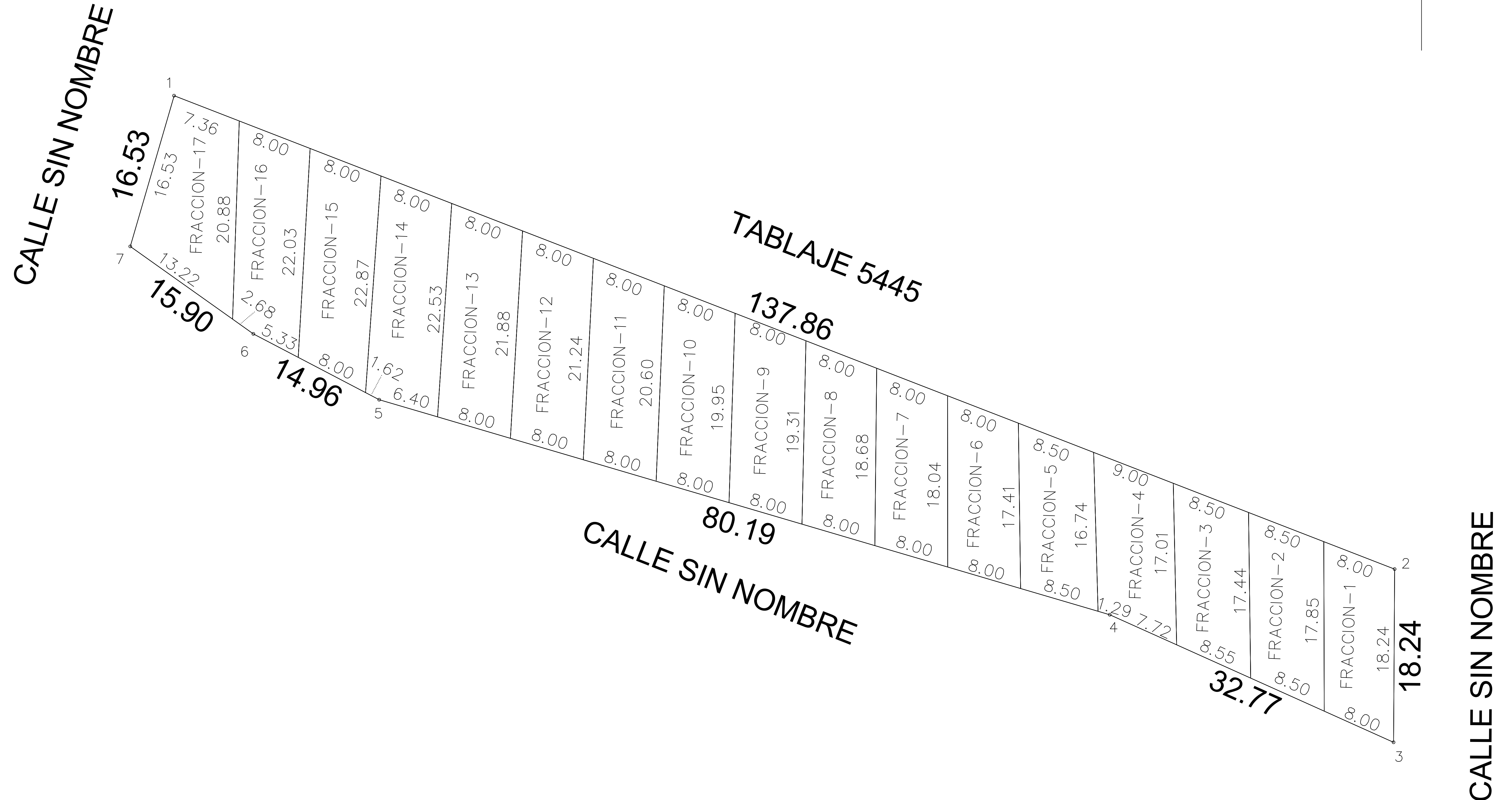
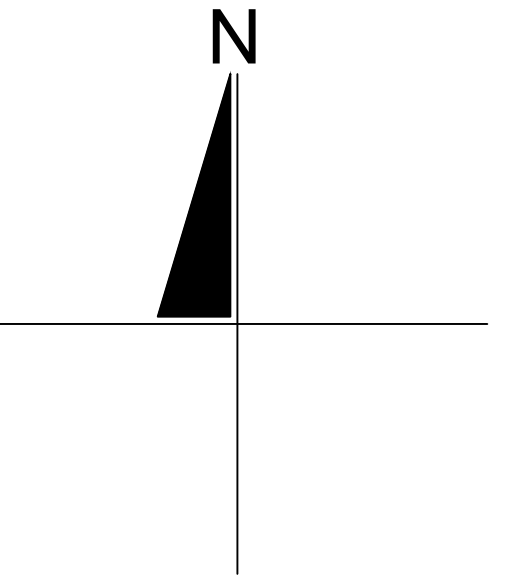


DIRECCIÓN DEL CATASTRO DEL MUNICIPIO DE BACA, YUCATÁN
2021 - 2024

LOCALIZACIÓN



PROYECTO DE DIVISIÓN



CUADRO DE CONSTRUCCION

LADO EST	PV	RUMBO	DISTANCIA	V	COORDENADAS	
					Y	X
				1	2,332,408.077	251,579.410
1	2	S 68°47'46.52" E	137.86	2	2,332,358.215	251,707.937
2	3	S 00°22'03.06" W	18.24	3	2,332,339.975	251,707.820
3	4	N 65°47'18.38" W	32.77	4	2,332,353.414	251,677.933
4	5	N 73°35'36.69" W	80.19	5	2,332,376.064	251,601.007
5	6	N 62°23'23.06" W	14.96	6	2,332,382.995	251,587.755
6	7	N 54°35'37.83" W	15.90	7	2,332,392.208	251,574.794
7	1	N 16°13'07.47" E	16.53	1	2,332,408.077	251,579.410

SUPERFICIE = 00-25-78.02 HAS

DIBUJÓ:

FREDY EMMANUEL KANTUN HU
CLAVE: IDC22-KH01

PERITO VALUADOR:

REVISÓ:

BACA, YUCATÁN A 05 DE OCTUBRE DE 2022

ESCALA 1:750

NO.CAT: 05822

FINCA:

TABLAJE: 5822

COLONIA:

LOCALIDAD: TIXKUNCHEIL


MUNICIPIO: BACA

USO: SOLAR

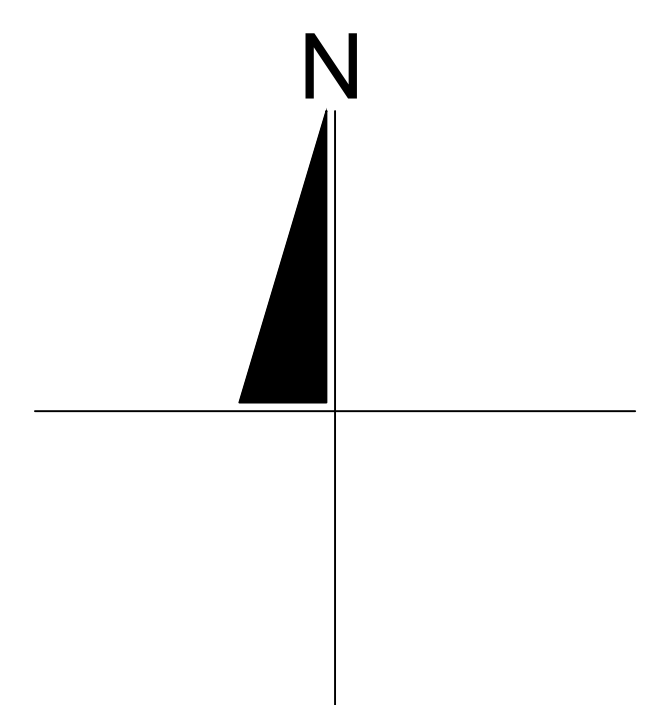
CLASE: RUSTICO

VALOR DE TERRENO

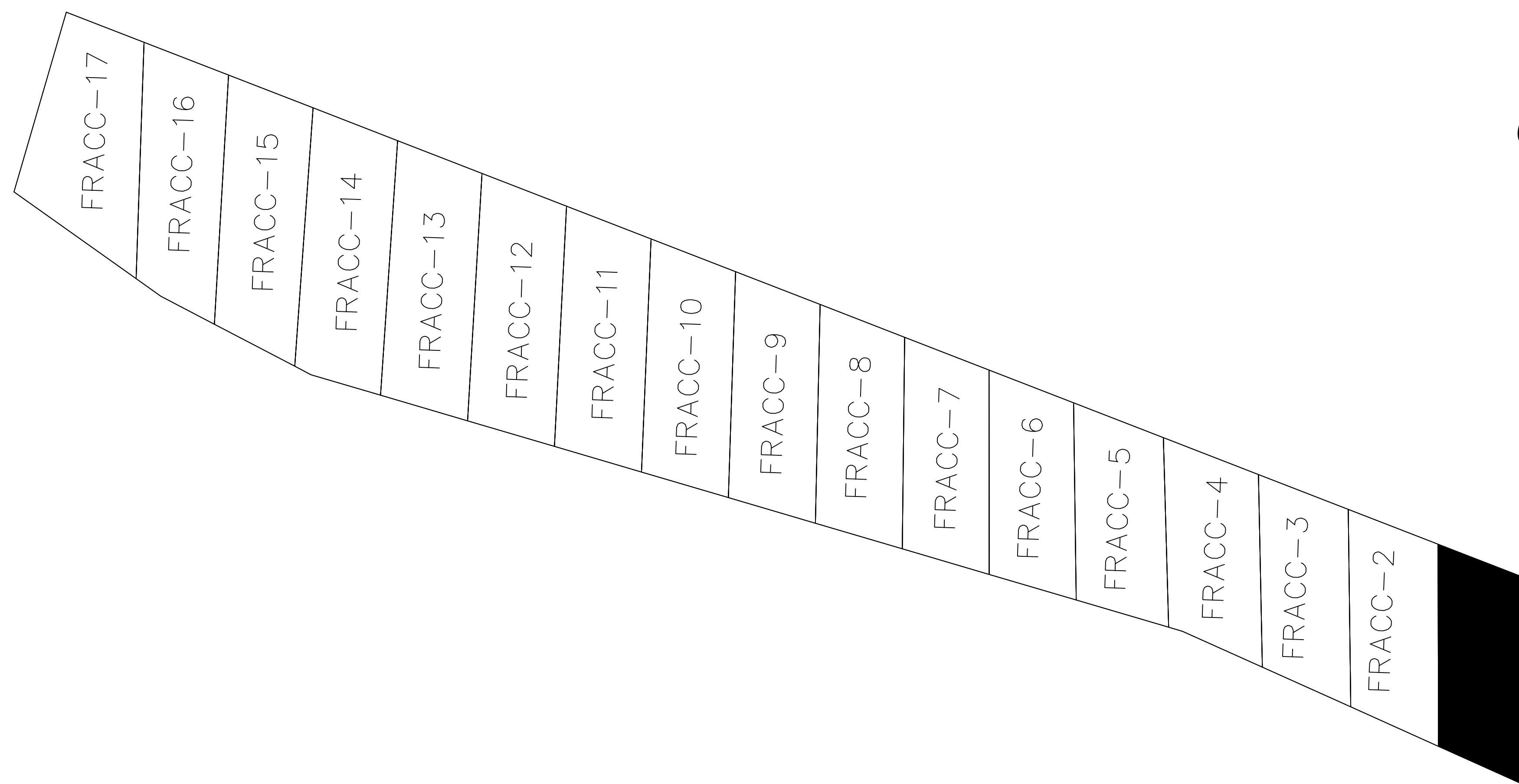
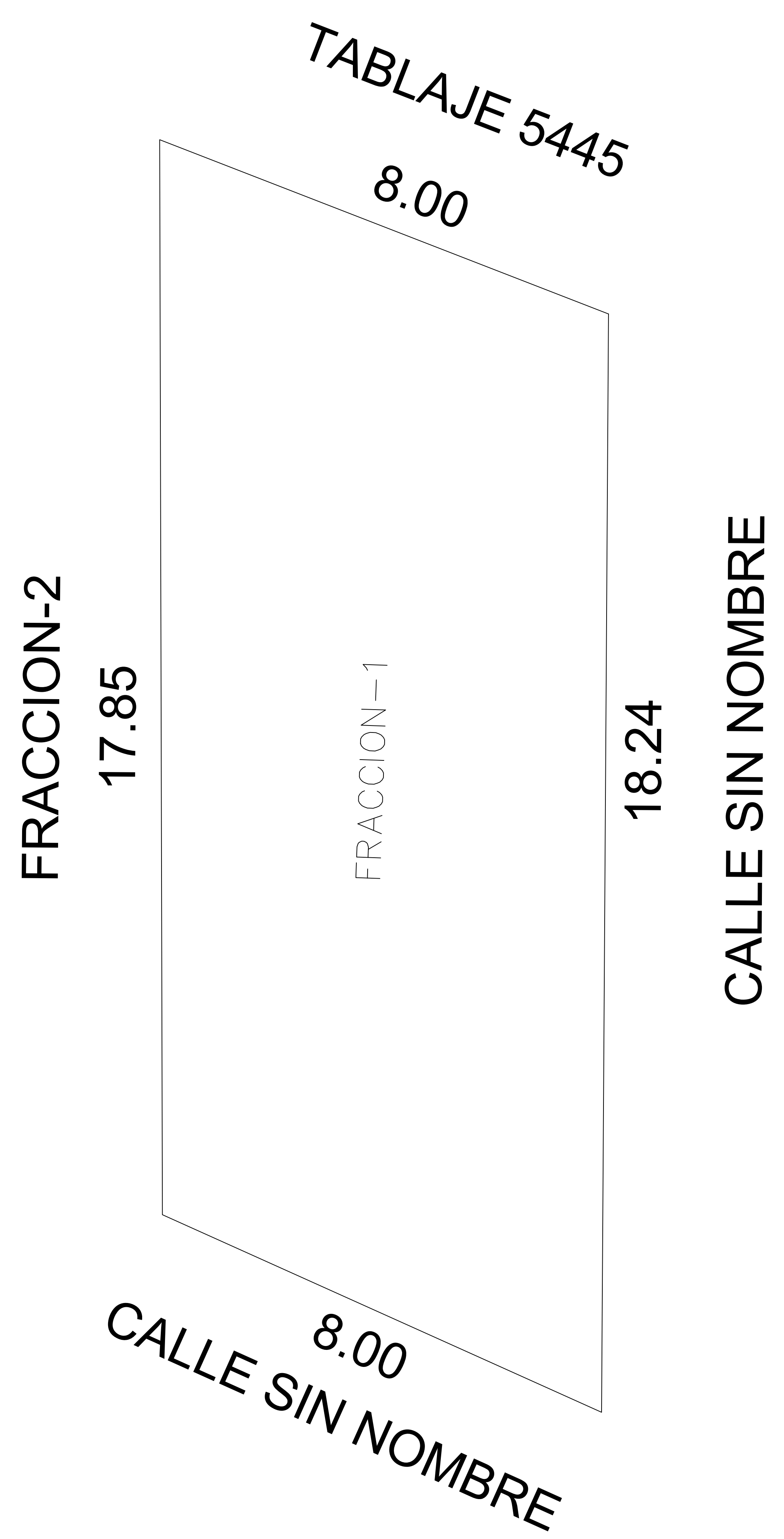
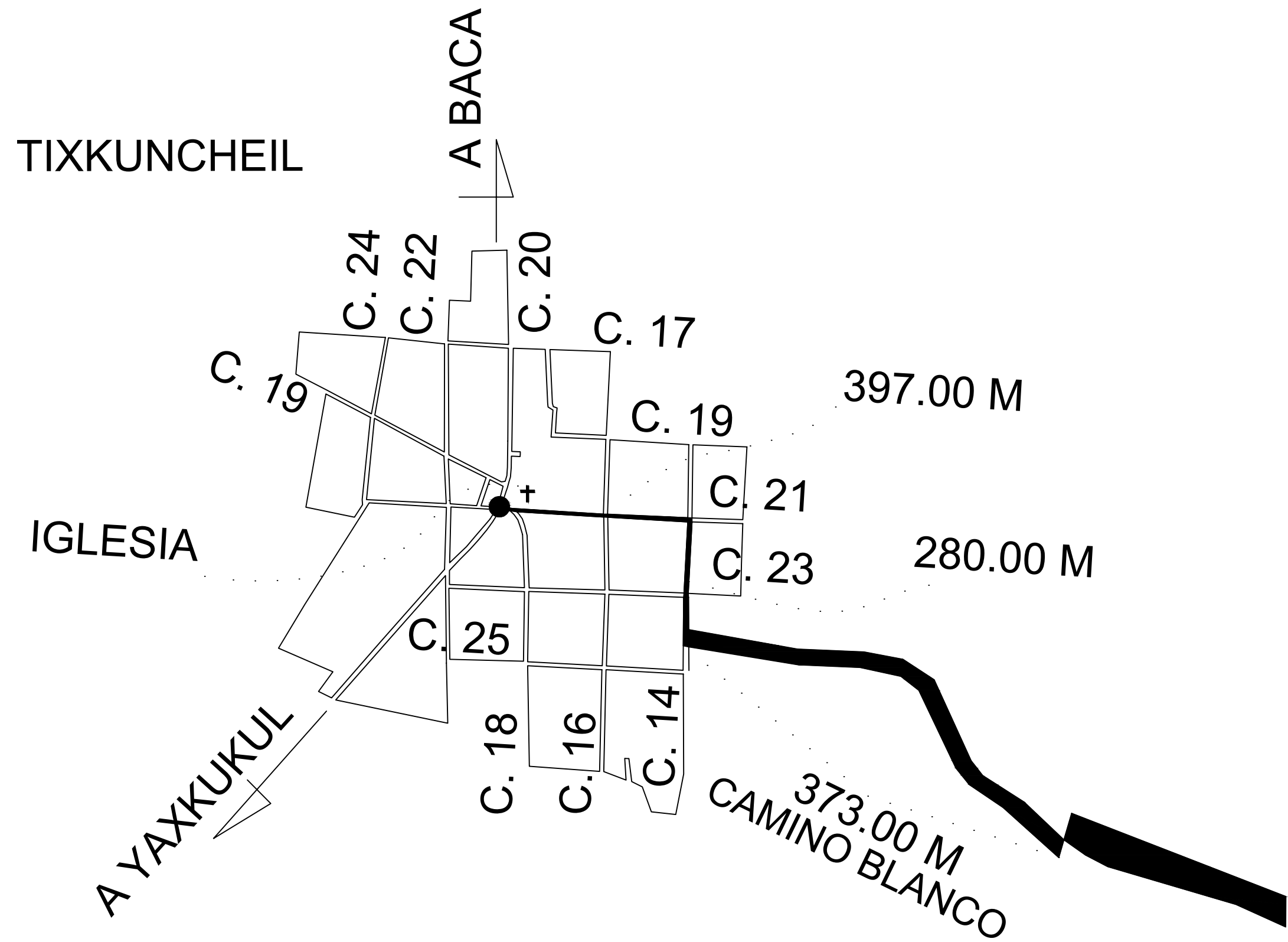
SUPERFICIE	VxHAS	VALOR
00-25-78.02 HAS		\$
VALOR DE CONSTRUCCION		
GRUPO	TIPO	Vxm2 SUP.(M2) VALOR
-	-	-\$
-	-	-\$
-	-	-\$
-	-	-\$
-	-	-\$
-	-	-\$
-	-	-\$
VALOR TOTAL DE CONSTRUCCIONES		\$
VALOR CATASTRAL TOTAL		



DIRECCIÓN DEL CATASTRO DEL
MUNICIPIO DE BACA, YUCATÁN
2021 - 2024




LOCALIZACIÓN

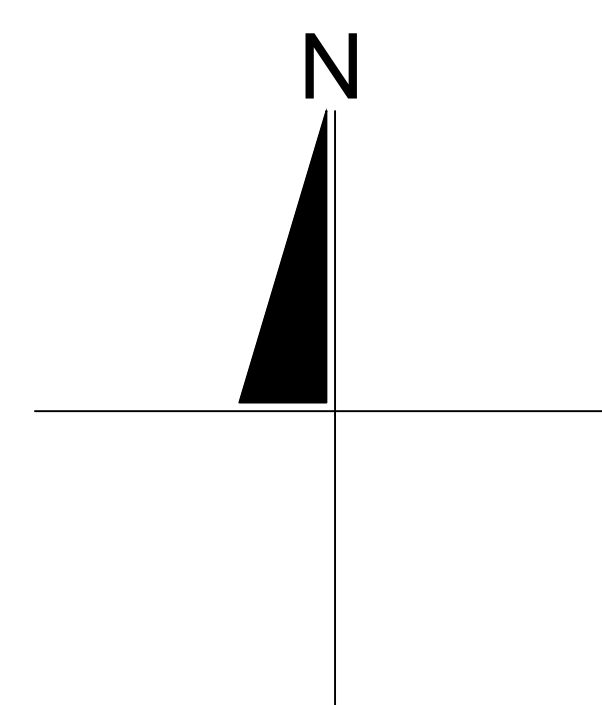


ESCALA 1:200

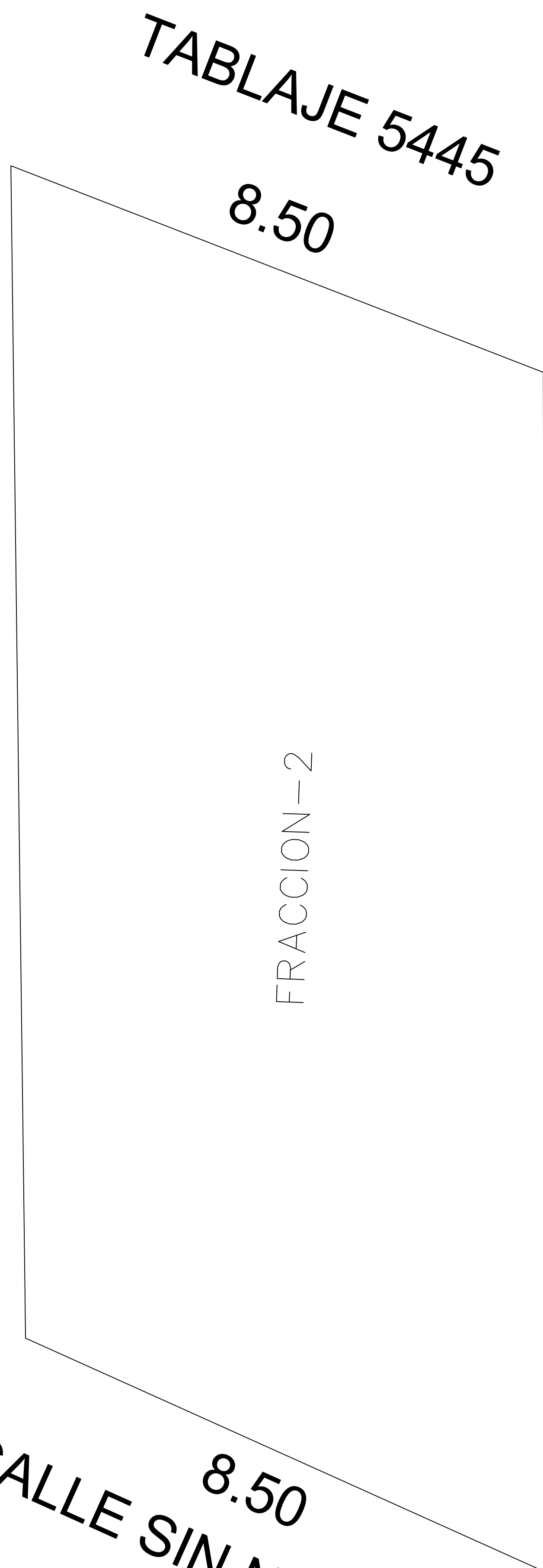
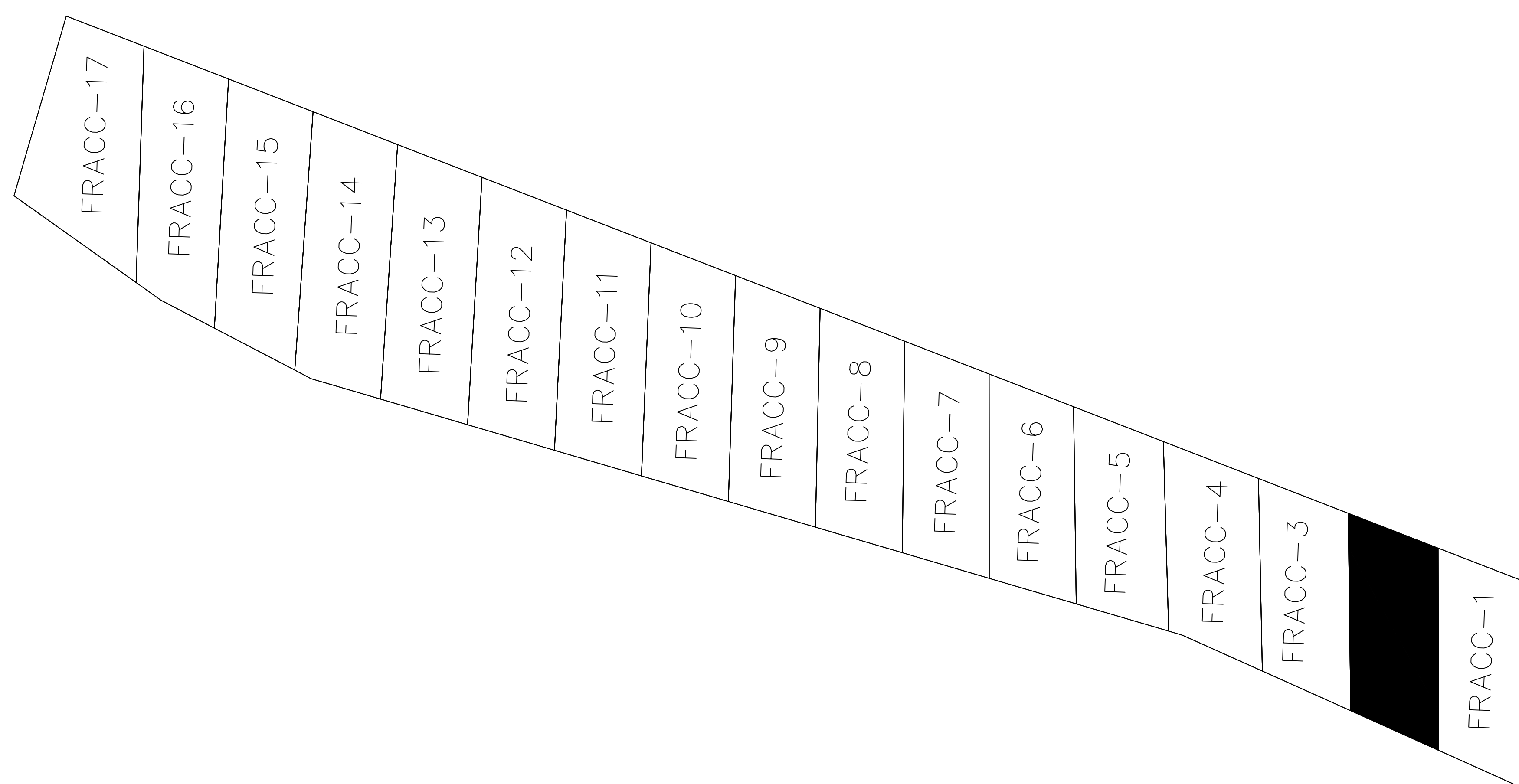
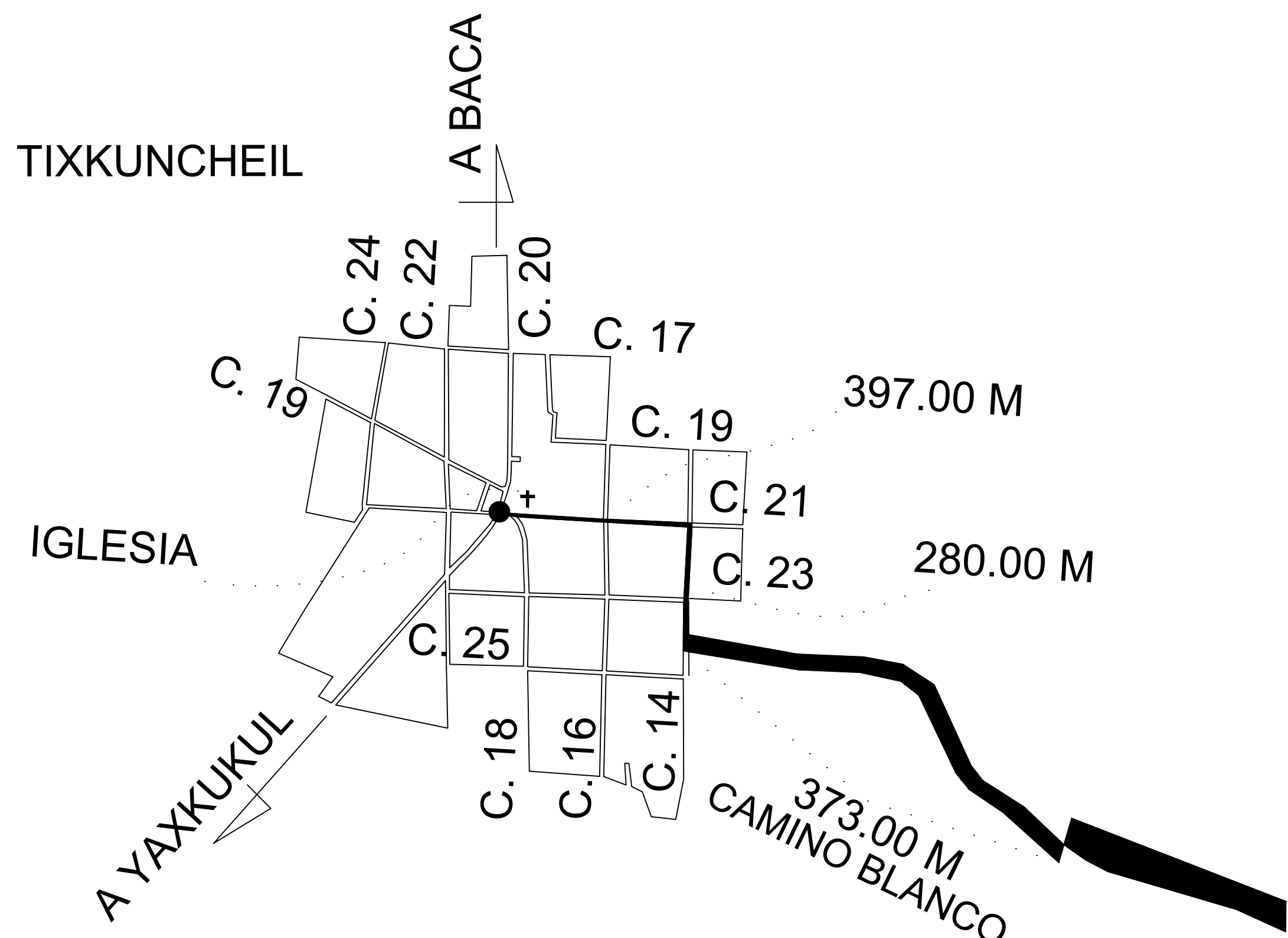
NO. CAT.	FINCA	TABLAJE	COLONIA	LOCALIDAD	MUNICIPIO	CLASE	USO
5822		5822		TIXKUNCHEIL	BACA	RUSTICO	SOLAR
DIBUJÓ:				VALOR DE TERRENO			
				SUPERFICIE	VxM2		VALOR
FREDY EMMANUEL KANTUN HU CLAVE: IDC22-KH01				VALOR DE CONSTRUCCION			
				GRUPO	TIPO	VxM2	SUP.(M2)
PERITO VALUADOR:				REVISÓ:			
				VALOR TOTAL DE CONSTRUCCIONES			
BACA, YUCATÁN A 05 DE OCTUBRE DE 2022				VALOR CATASTRAL TOTAL			



DIRECCIÓN DEL CATASTRO DEL
MUNICIPIO DE BACA, YUCATÁN
2021 - 2024




LOCALIZACIÓN

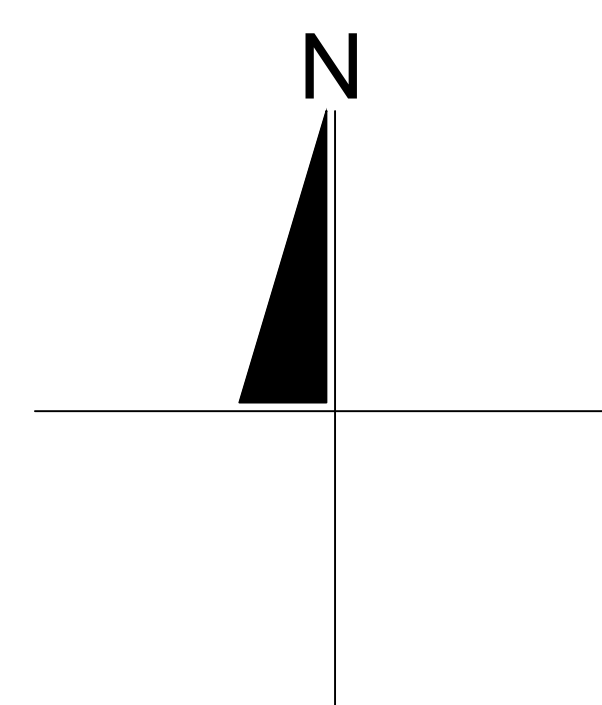


ESCALA 1:200

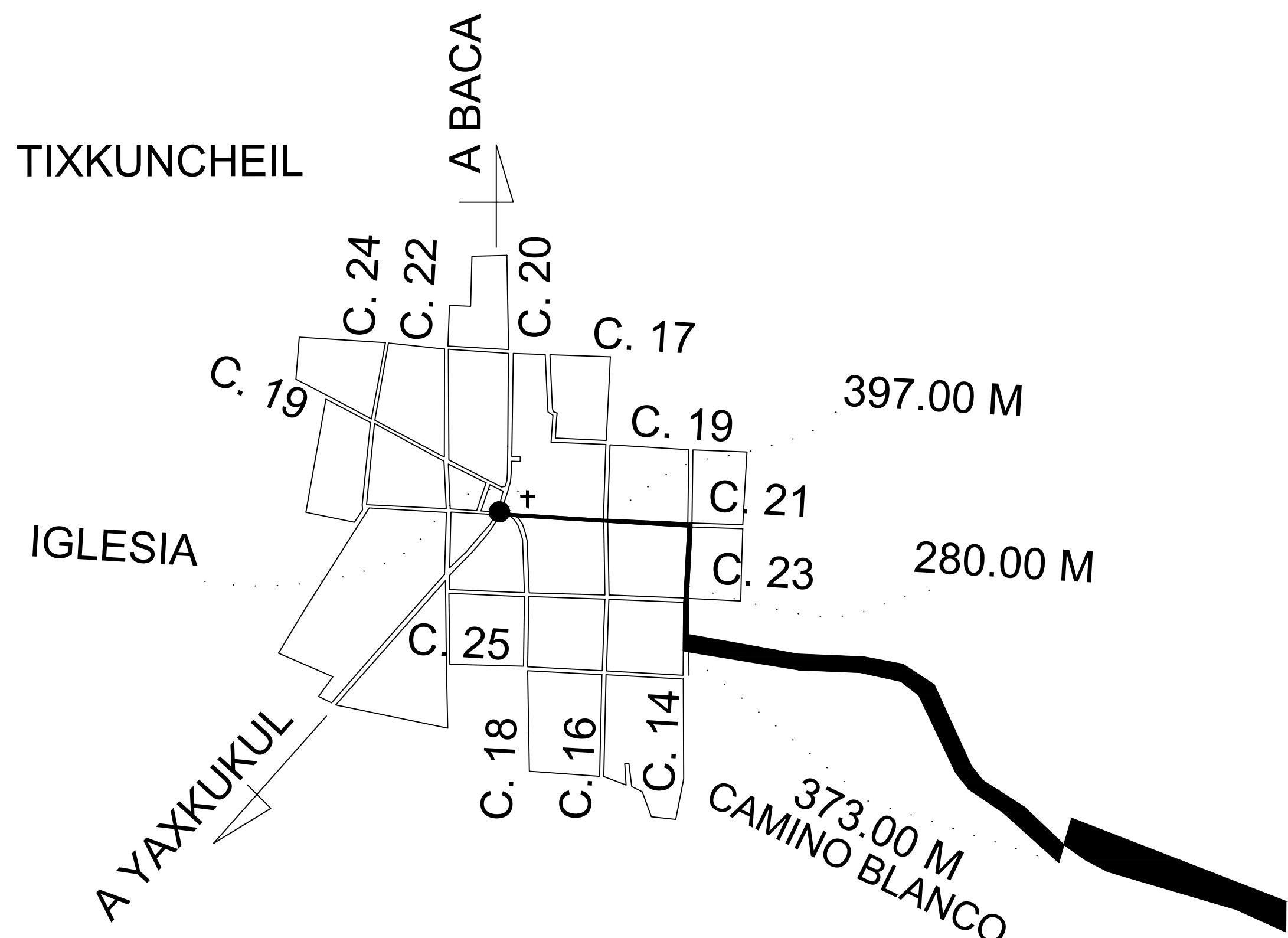
NO. CAT.	FINCA	TABLAJE	COLONIA	LOCALIDAD TIXKUNCHEIL	MUNICIPIO BACA	CLASE RUSTICO	USO SOLAR
DIBUJÓ:				VALOR DE TERRENO			
				SUPERFICIE		VALOR	
				137.89 M2		\$	
				VALOR DE CONSTRUCCION			
				GRUPO	TIPO	VxM2	SUP.(M2)
FREDY EMMANUEL KANTUN HU CLAVE: IDC22-KH01				-	-	-	\$
				-	-	-	\$
				-	-	-	\$
				-	-	-	\$
				-	-	-	\$
				-	-	-	\$
PERITO VALUADOR:		REVISÓ:		VALOR TOTAL DE CONSTRUCCIONES		\$	
BACA, YUCATÁN A 05 DE OCTUBRE DE 2022				VALOR CATASTRAL TOTAL			



DIRECCIÓN DEL CATASTRO DEL
MUNICIPIO DE BACA, YUCATÁN
2021 - 2024



LOCALIZACIÓN



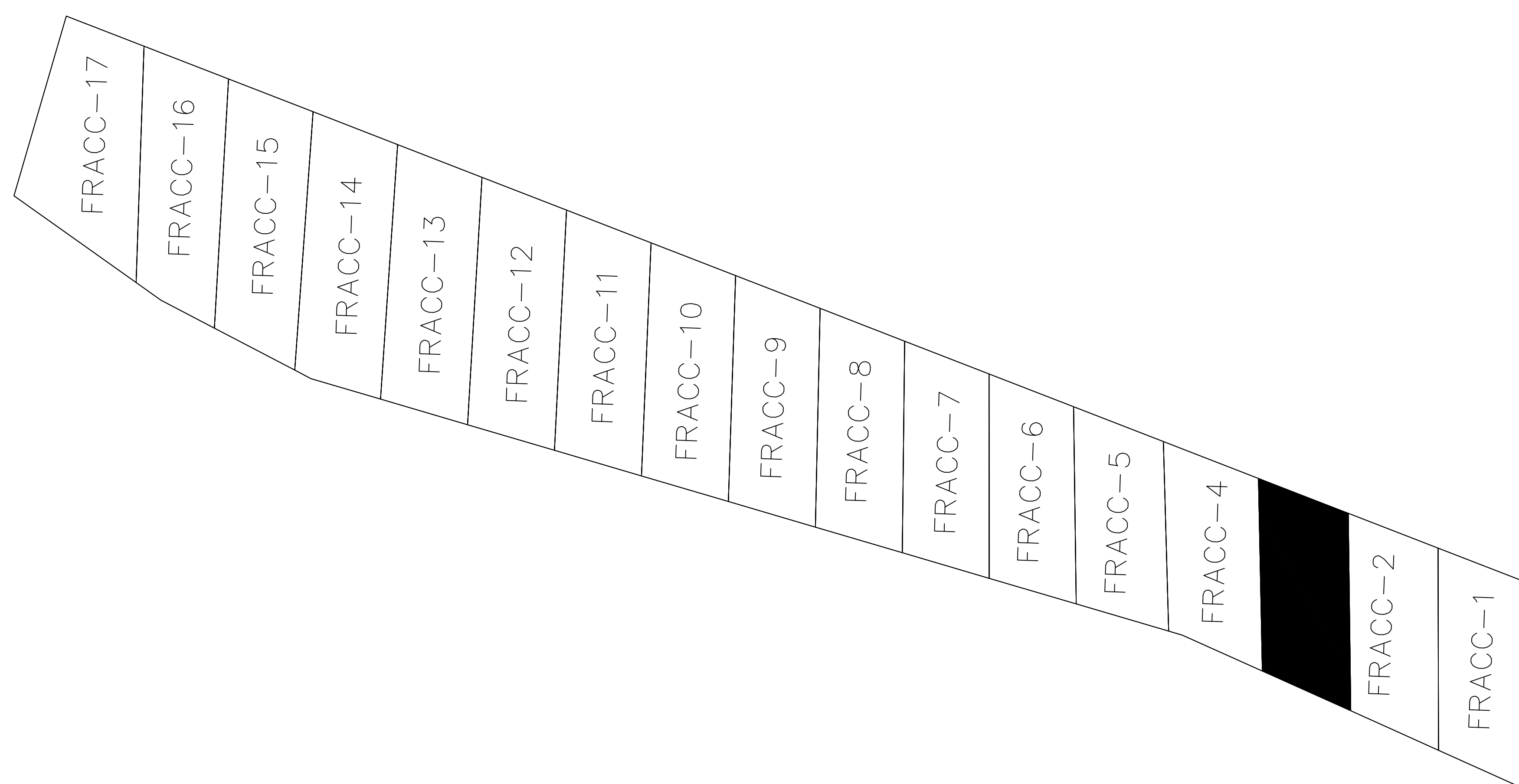
FRACCION-4
17.01

TABLAJE 5445
8.50

FRACCION-3

17.44


FRACCION-2



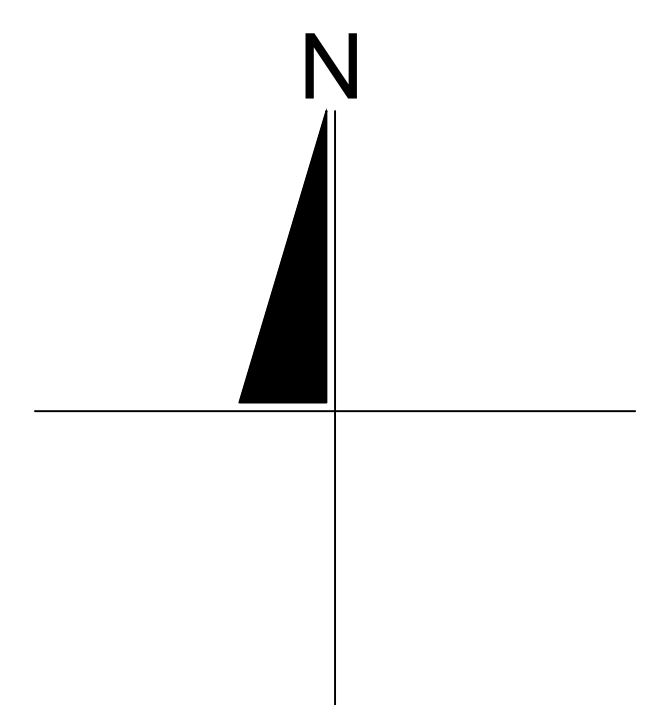
8.55
CALLE SIN NOMBRE

ESCALA 1:200


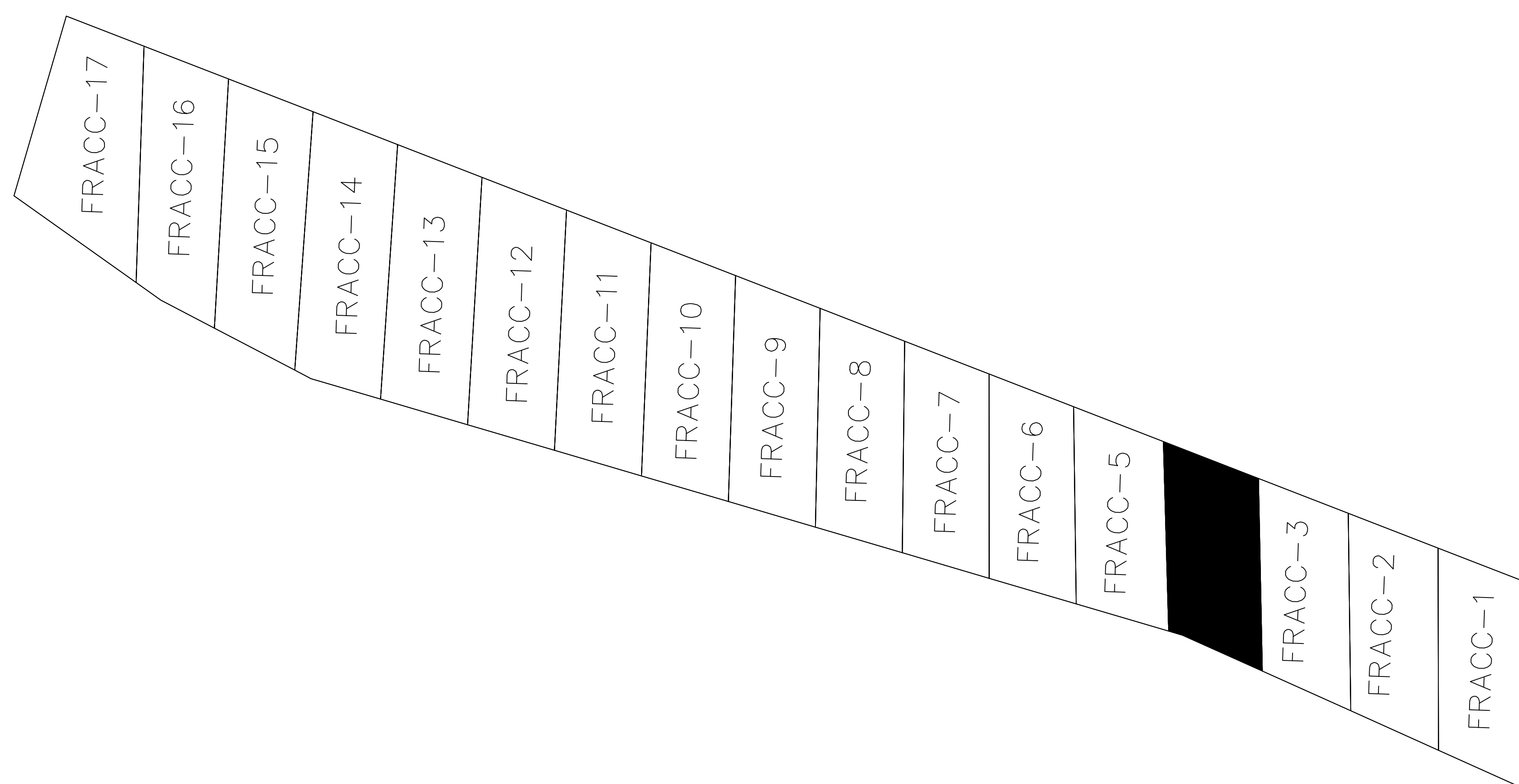
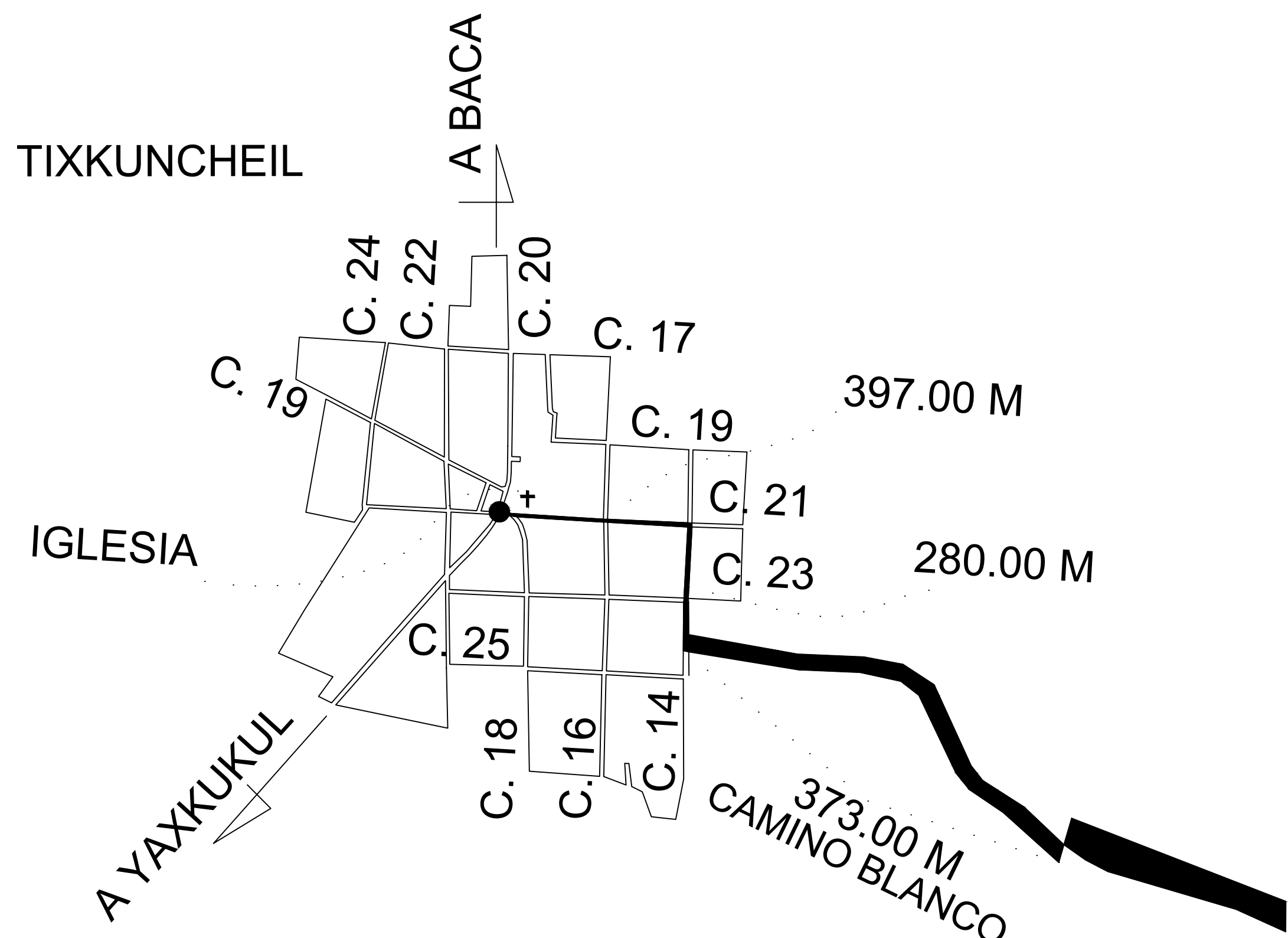
NO. CAT.	FINCA	TABLAJE	COLONIA	LOCALIDAD TIXKUNCHEIL	MUNICIPIO BACA	CLASE RUSTICO	USO SOLAR
DIBUJÓ:				VALOR DE TERRENO			
				SUPERFICIE	VxM2	VALOR	
				134.46 M2		\$	
				VALOR DE CONSTRUCCION			
		GRUPO	TIPO	VxM2	SUP.(M2)	VALOR	
		-	-		-	\$	
		-	-		-	\$	
		-	-		-	\$	
		-	-		-	\$	
		-	-		-	\$	
		-	-		-	\$	
		-	-		-	\$	
		-	-		-	\$	
FREDY EMMANUEL KANTUN HU CLAVE: IDC22-KH01				VALOR TOTAL DE CONSTRUCCIONES			
PERITO VALUADOR:		REVISÓ:		VALOR CATASTRAL TOTAL			
BACA, YUCATÁN A 05 DE OCTUBRE DE 2022							



DIRECCIÓN DEL CATASTRO DEL
MUNICIPIO DE BACA, YUCATÁN
2021 - 2024




LOCALIZACIÓN

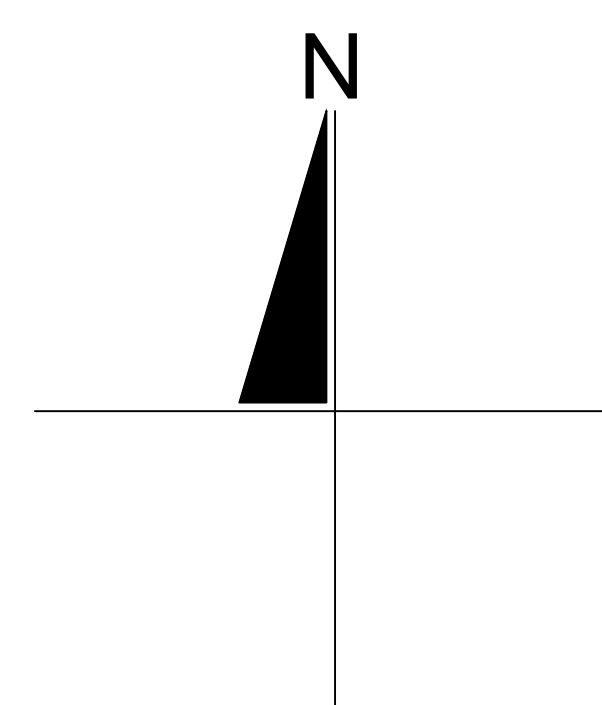


ESCALA 1:200

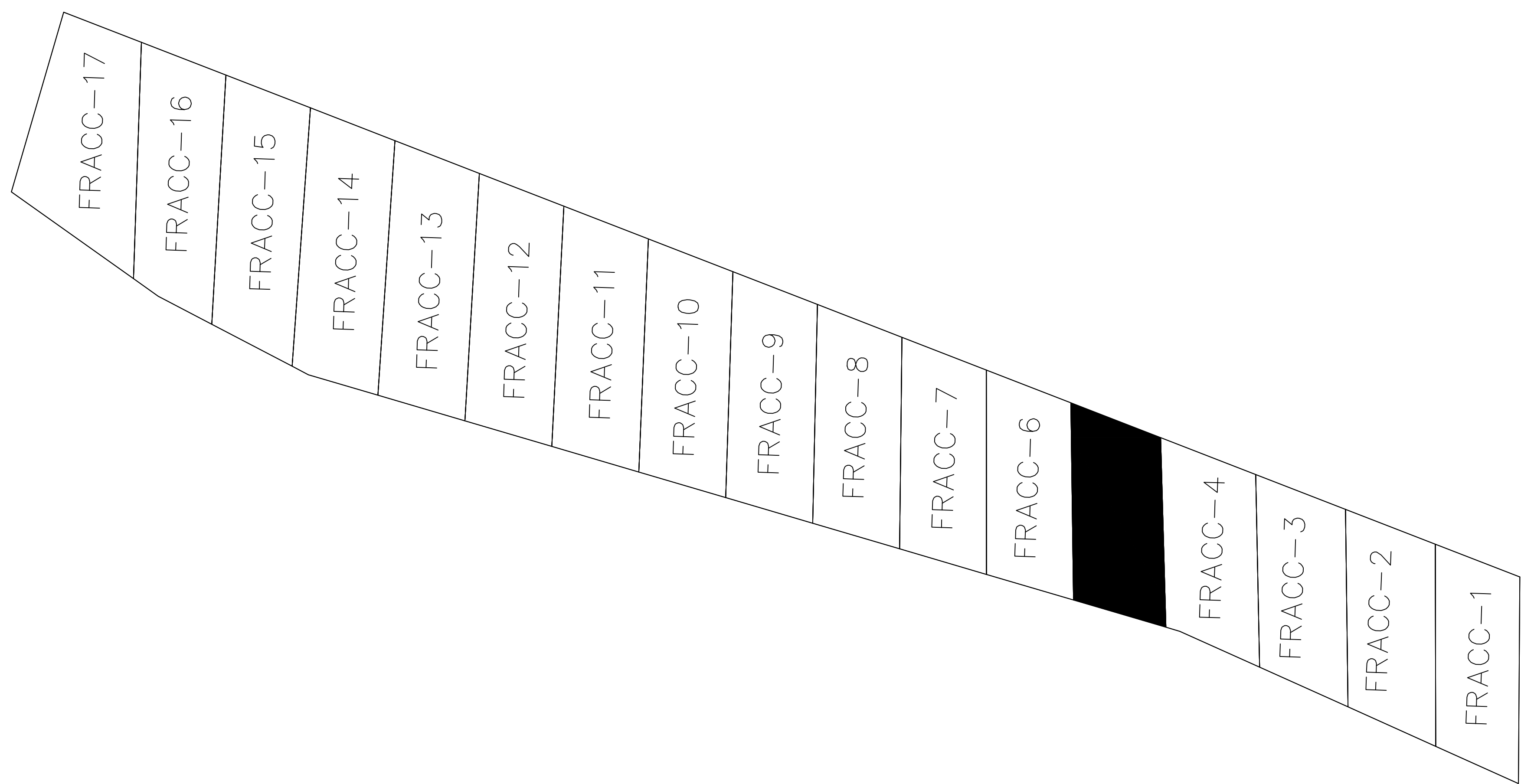
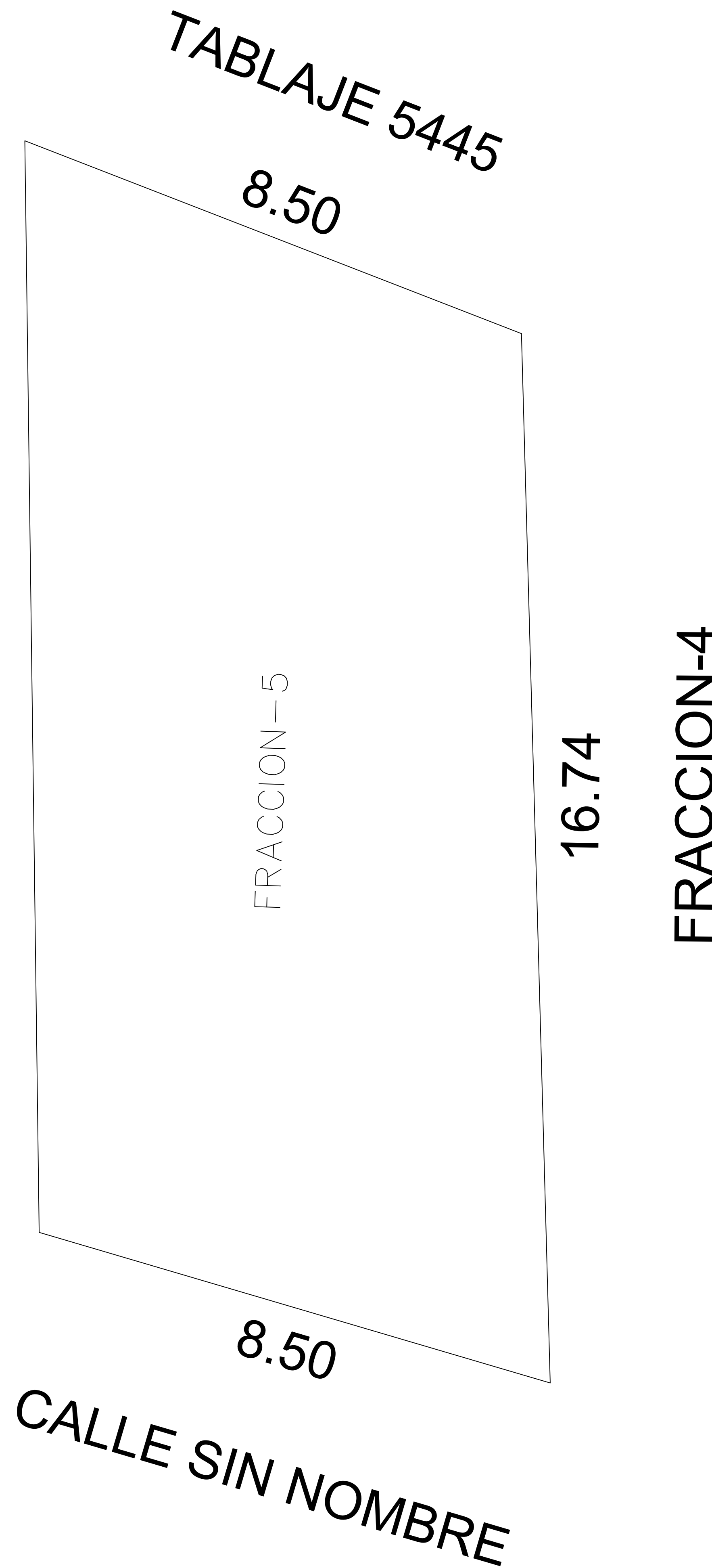
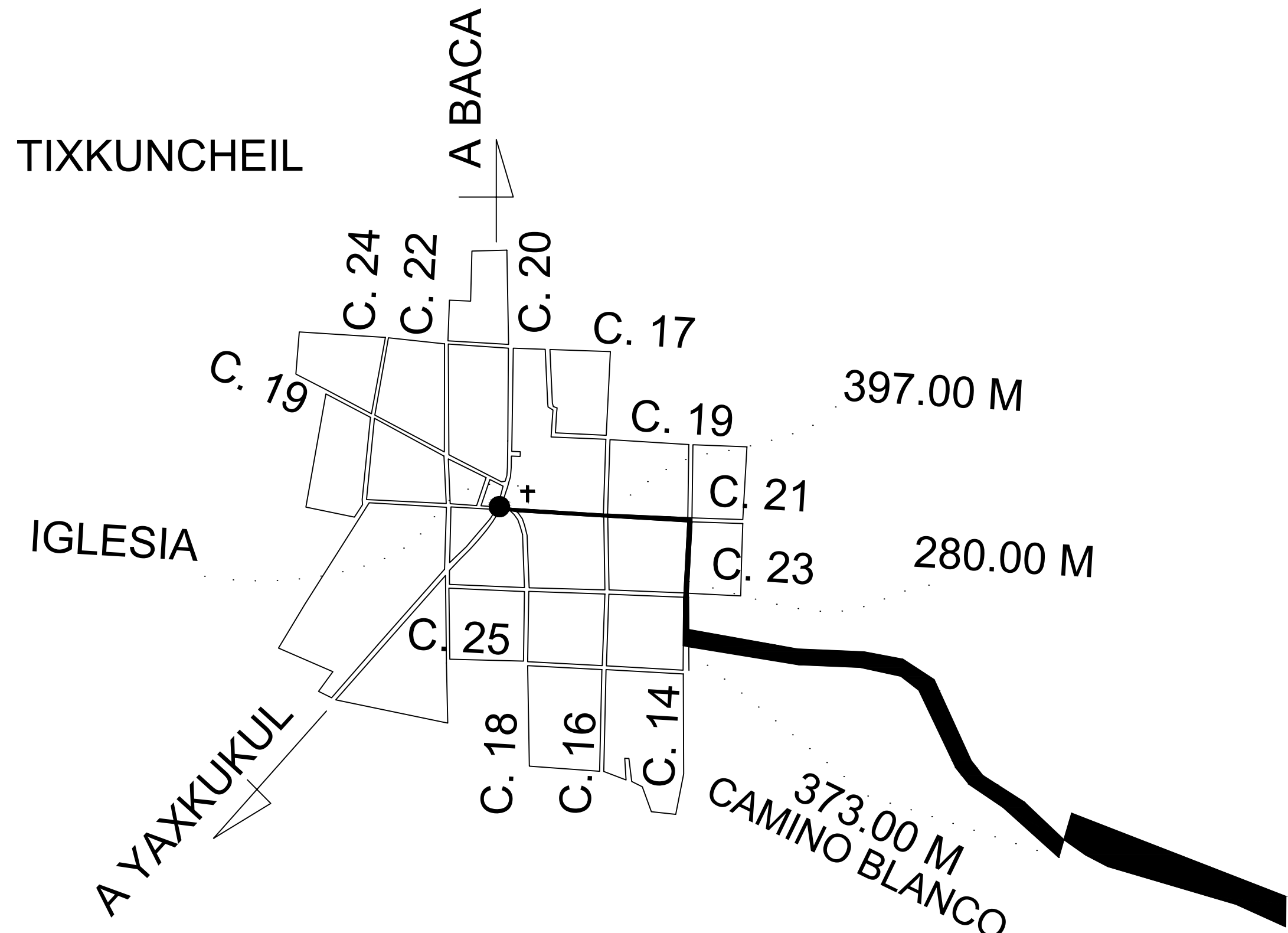
NO. CAT.	FINCA	TABLAJE	COLONIA	LOCALIDAD	MUNICIPIO	CLASE	USO
				TIXKUNCHEIL	BACA	RUSTICO	SOLAR
DIBUJÓ:				VALOR DE TERRENO			
				SUPERFICIE	VxM2		VALOR
FREDY EMMANUEL KANTUN HU CLAVE: IDC22-KH01				VALOR DE CONSTRUCCION			
				GRUPO	TIPO	VxM2	SUP.(M2)
PERITO VALUADOR:				REVISÓ:			
				VALOR TOTAL DE CONSTRUCCIONES			
BACA, YUCATÁN A 05 DE OCTUBRE DE 2022				VALOR CATASTRAL TOTAL			



DIRECCIÓN DEL CATASTRO DEL
MUNICIPIO DE BACA, YUCATÁN
2021 - 2024

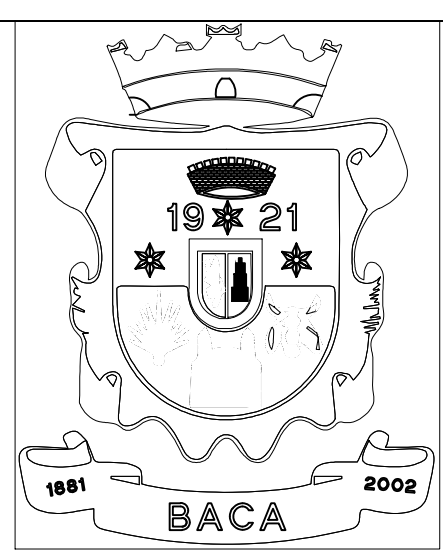


LOCALIZACIÓN

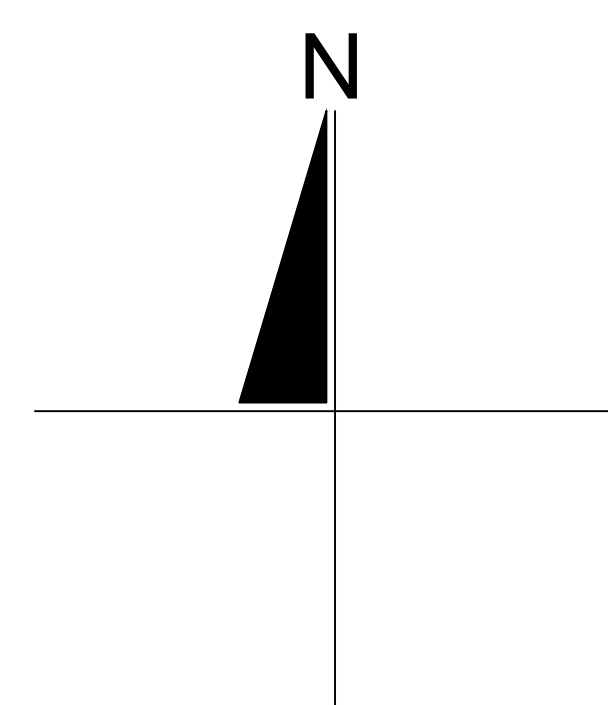


ESCALA 1:200

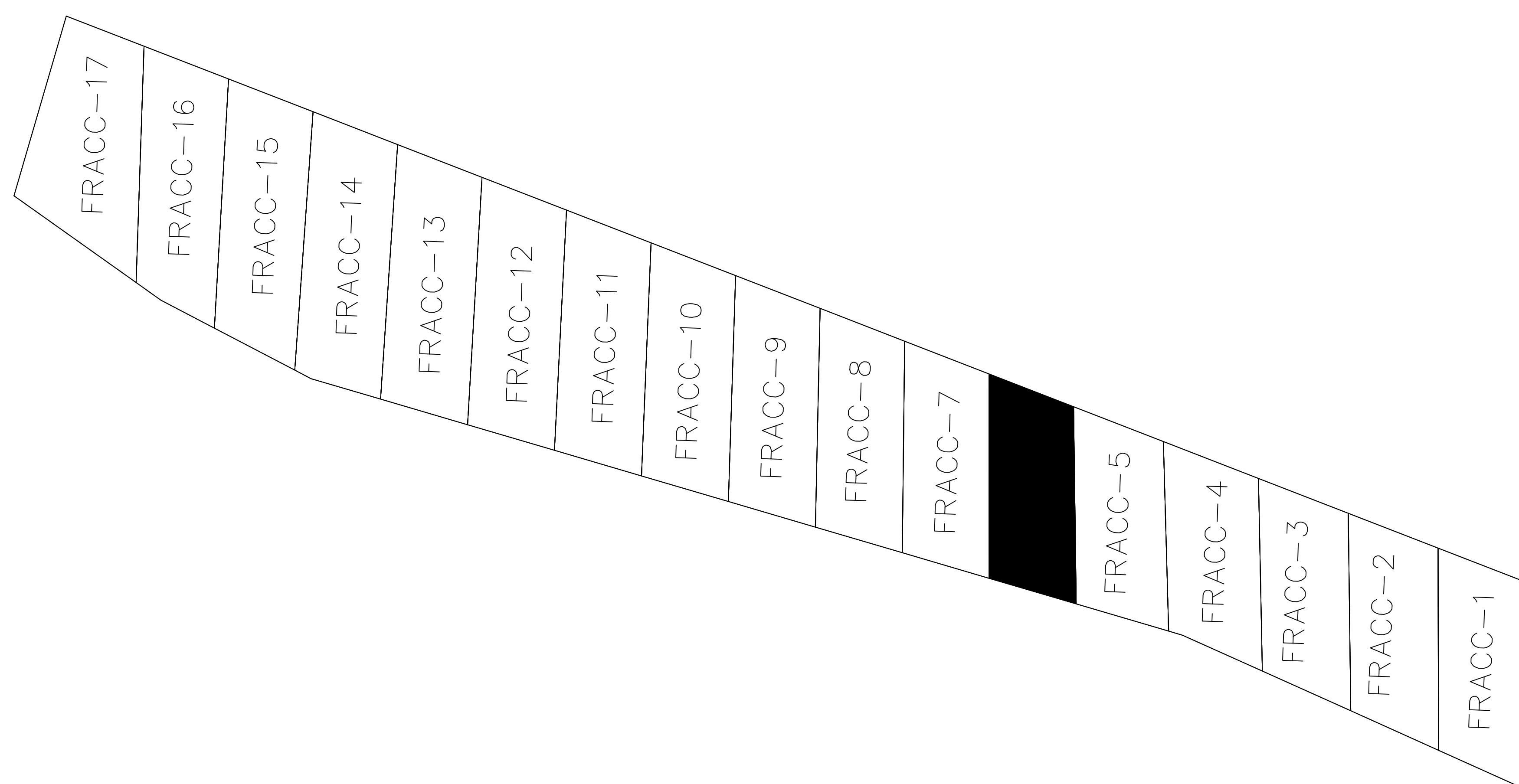
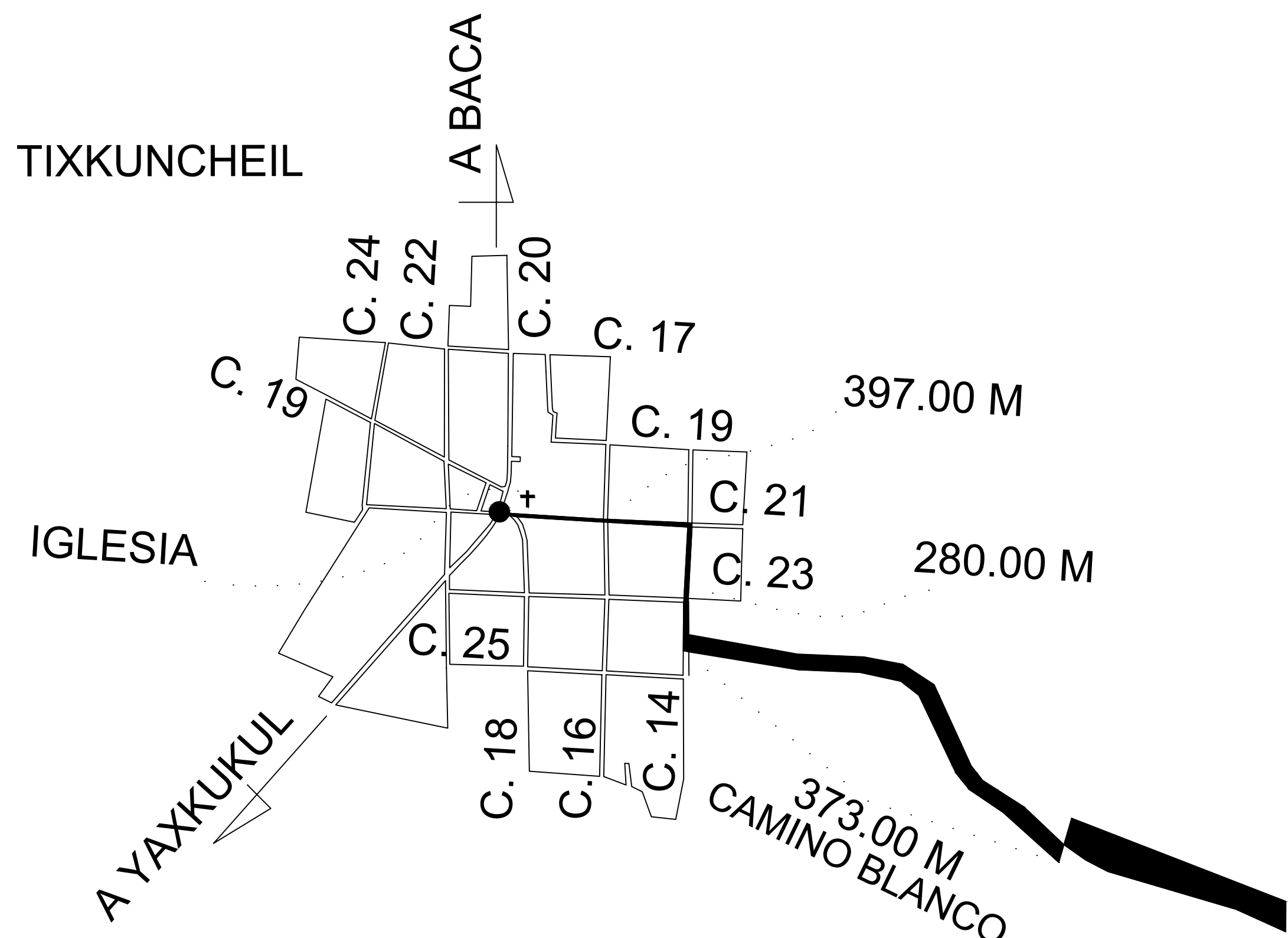
NO. CAT.	FINCA	TABLAJE	COLONIA	LOCALIDAD	MUNICIPIO	CLASE	USO
				TIXKUNCHEIL	BACA	RUSTICO	SOLAR
DIBUJÓ:				VALOR DE TERRENO			
				SUPERFICIE	VxM2		VALOR
FREDY EMMANUEL KANTUN HU CLAVE: IDC22-KH01				VALOR DE CONSTRUCCION			
				GRUPO	TIPO	VxM2	SUP.(M2)
PERITO VALUADOR:				REVISÓ:			
				VALOR TOTAL DE CONSTRUCCIONES			
BACA, YUCATÁN A 05 DE OCTUBRE DE 2022				VALOR CATASTRAL TOTAL			



DIRECCIÓN DEL CATASTRO DEL
MUNICIPIO DE BACA, YUCATÁN
2021 - 2024



LOCALIZACIÓN



FRACCION-7

18.04

TABLAJE 5445

8.00

FRACCION-6

17.41


FRACCION-5

8.00

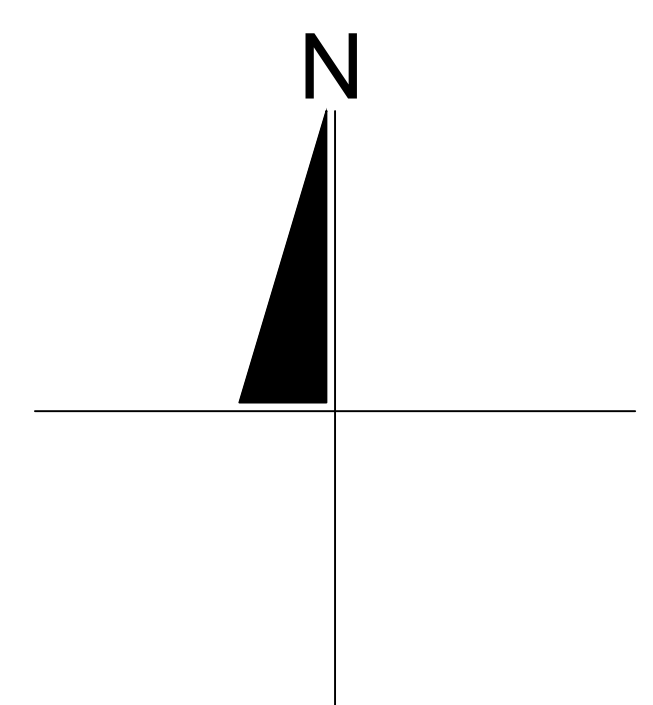
CALLE SIN NOMBRE

ESCALA 1:200

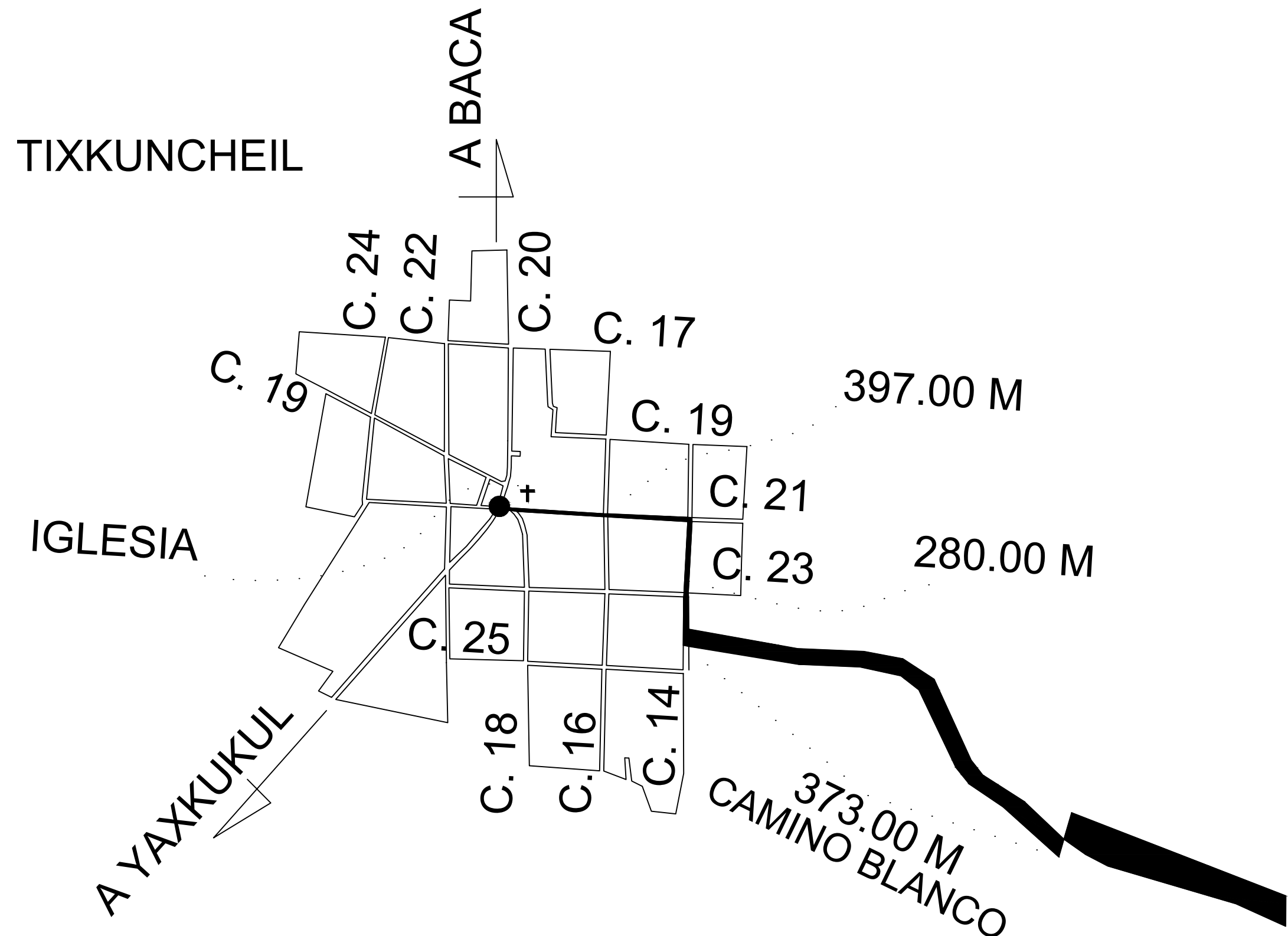
NO. CAT.	FINCA	TABLAJE	COLONIA	LOCALIDAD	MUNICIPIO	CLASE	USO	
				TIXKUNCHEIL	BACA	RUSTICO	SOLAR	
DIBUJÓ:				VALOR DE TERRENO				
				SUPERFICIE	VxM2		VALOR	
FREDY EMMANUEL KANTUN HU CLAVE: IDC22-KH01				133.80 M2			\$	
				VALOR DE CONSTRUCCION				
PERITO VALUADOR:				GRUPO	TIPO	VxM2	SUP.(M2)	VALOR
				-	-		-	\$
				-	-		-	\$
				-	-		-	\$
				-	-		-	\$
				-	-		-	\$
REVISÓ:				VALOR TOTAL DE CONSTRUCCIONES				
BACA, YUCATÁN A 05 DE OCTUBRE DE 2022				VALOR CATASTRAL TOTAL				



DIRECCIÓN DEL CATASTRO DEL
MUNICIPIO DE BACA, YUCATÁN
2021 - 2024



LOCALIZACIÓN



FRACCION-8

18.68

TABLAJE 5445

8.00

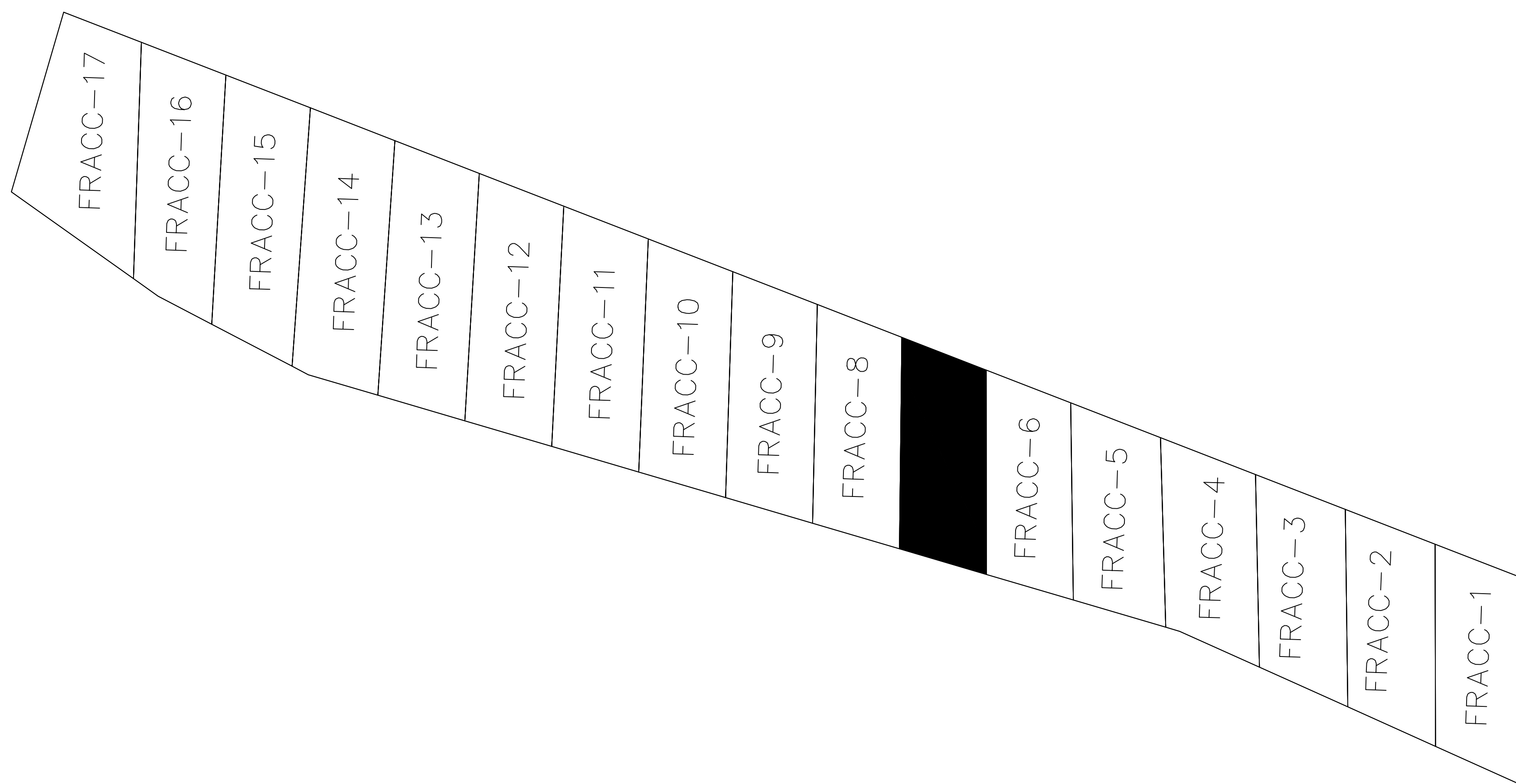
FRACCION-7

18.04

FRACCION-6


8.00

CALLE SIN NOMBRE

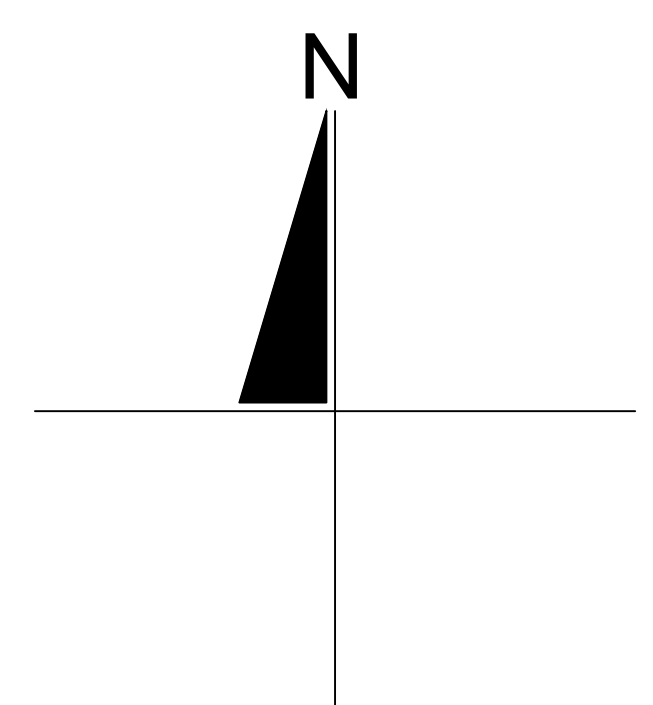


ESCALA 1:200

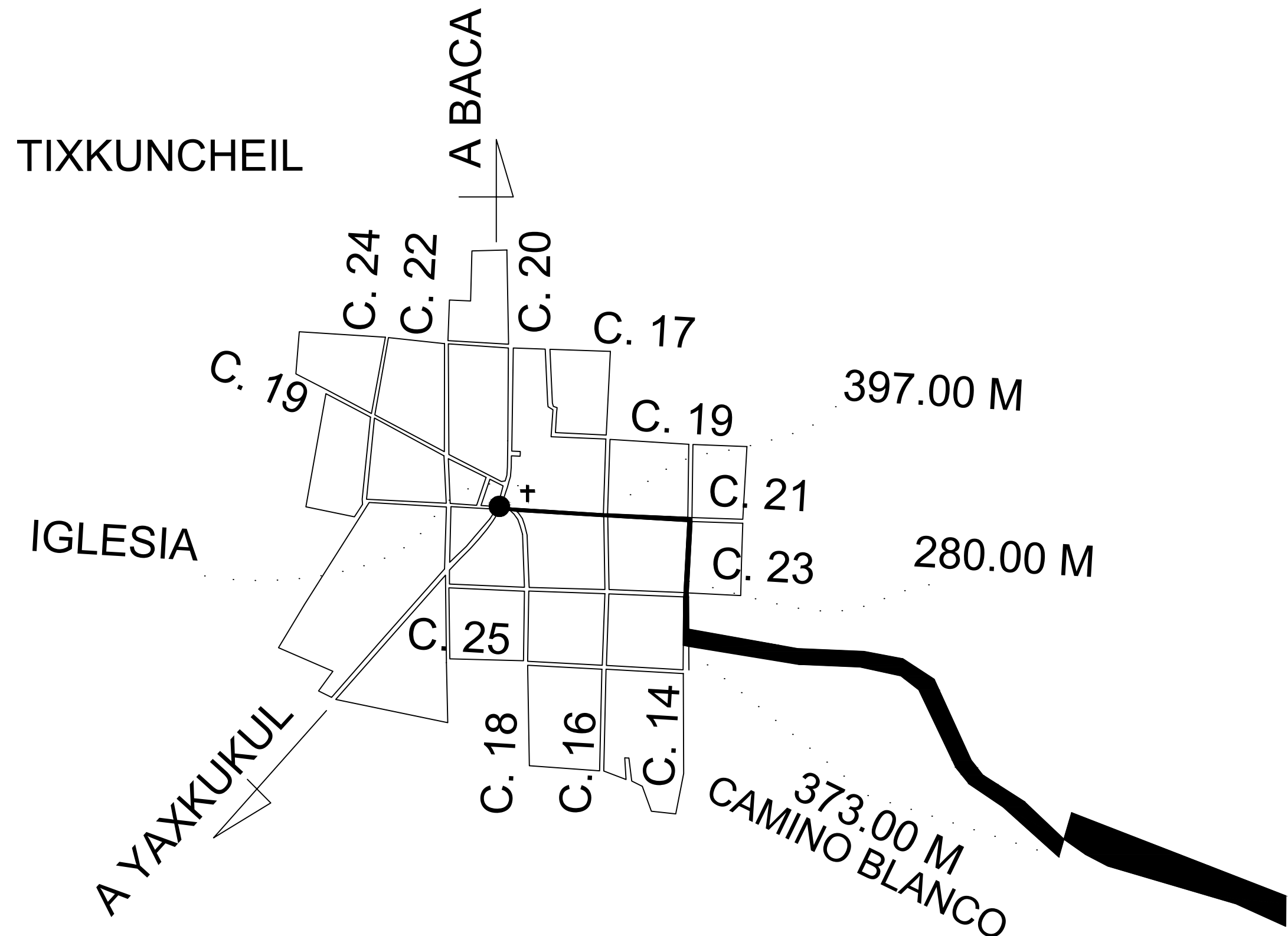
NO. CAT.	FINCA	TABLAJE	COLONIA	LOCALIDAD	MUNICIPIO	CLASE	USO	
				TIXKUNCHEIL	BACA	RUSTICO	SOLAR	
DIBUJÓ:				VALOR DE TERRENO				
				SUPERFICIE	VxM2		VALOR	
FREDY EMMANUEL KANTUN HU CLAVE: IDC22-KH01				139.15 M2			\$	
				VALOR DE CONSTRUCCION				
PERITO VALUADOR:				GRUPO	TIPO	VxM2	SUP.(M2)	VALOR
				-	-		-	\$
				-	-		-	\$
				-	-		-	\$
				-	-		-	\$
				-	-		-	\$
REVISÓ:				VALOR TOTAL DE CONSTRUCCIONES				
BACA, YUCATÁN A 05 DE OCTUBRE DE 2022				VALOR CATASTRAL TOTAL				



DIRECCIÓN DEL CATASTRO DEL
MUNICIPIO DE BACA, YUCATÁN
2021 - 2024



LOCALIZACIÓN



FRACCION-9

19.31

TABLAJE 5445

8.00

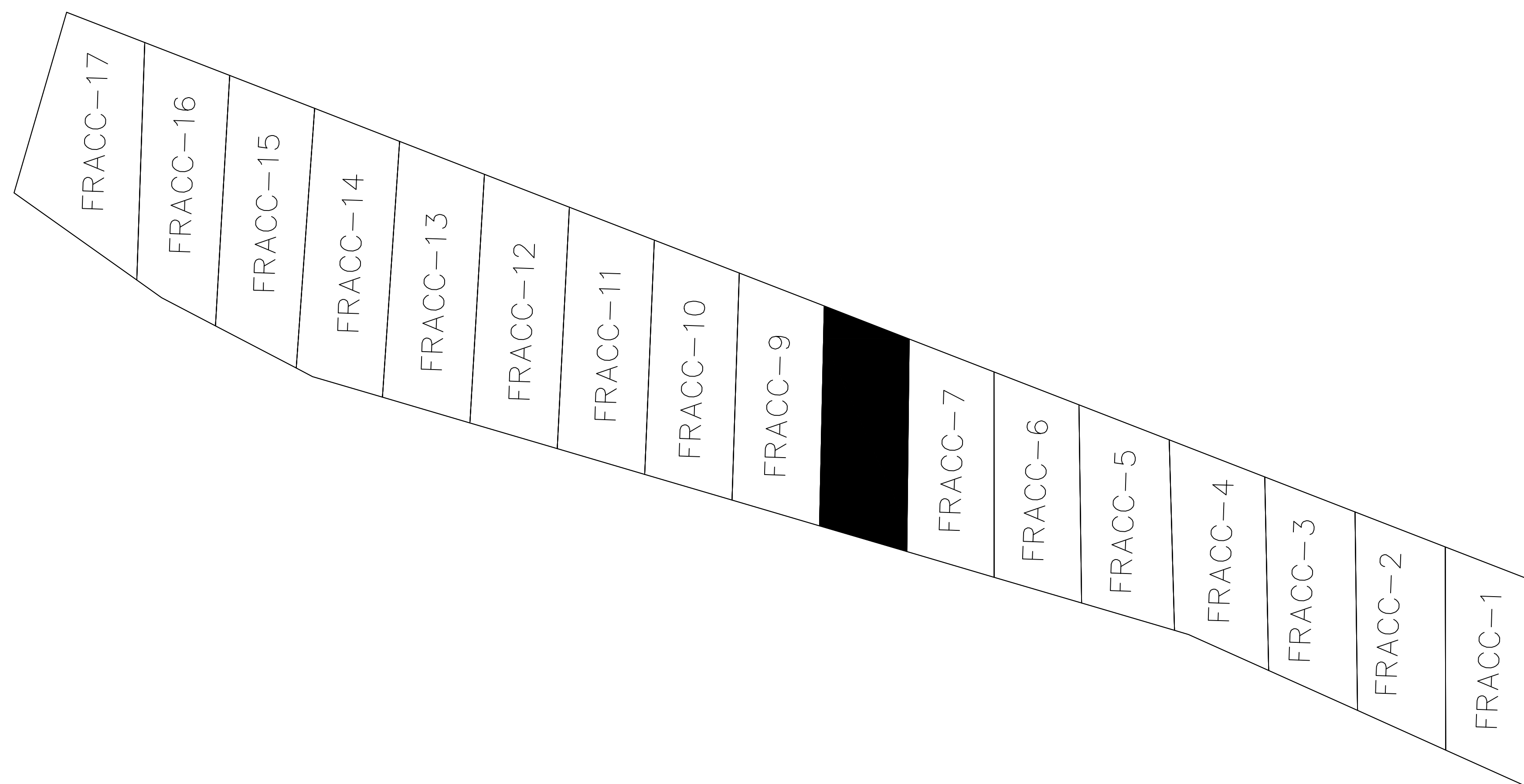
FRACCION-8

18.68

FRACCION-7


8.00

CALLE SIN NOMBRE

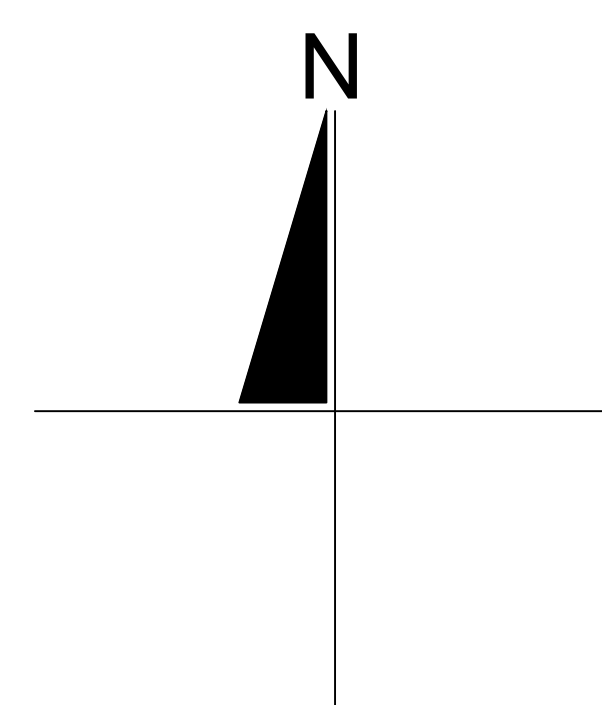


ESCALA 1:200

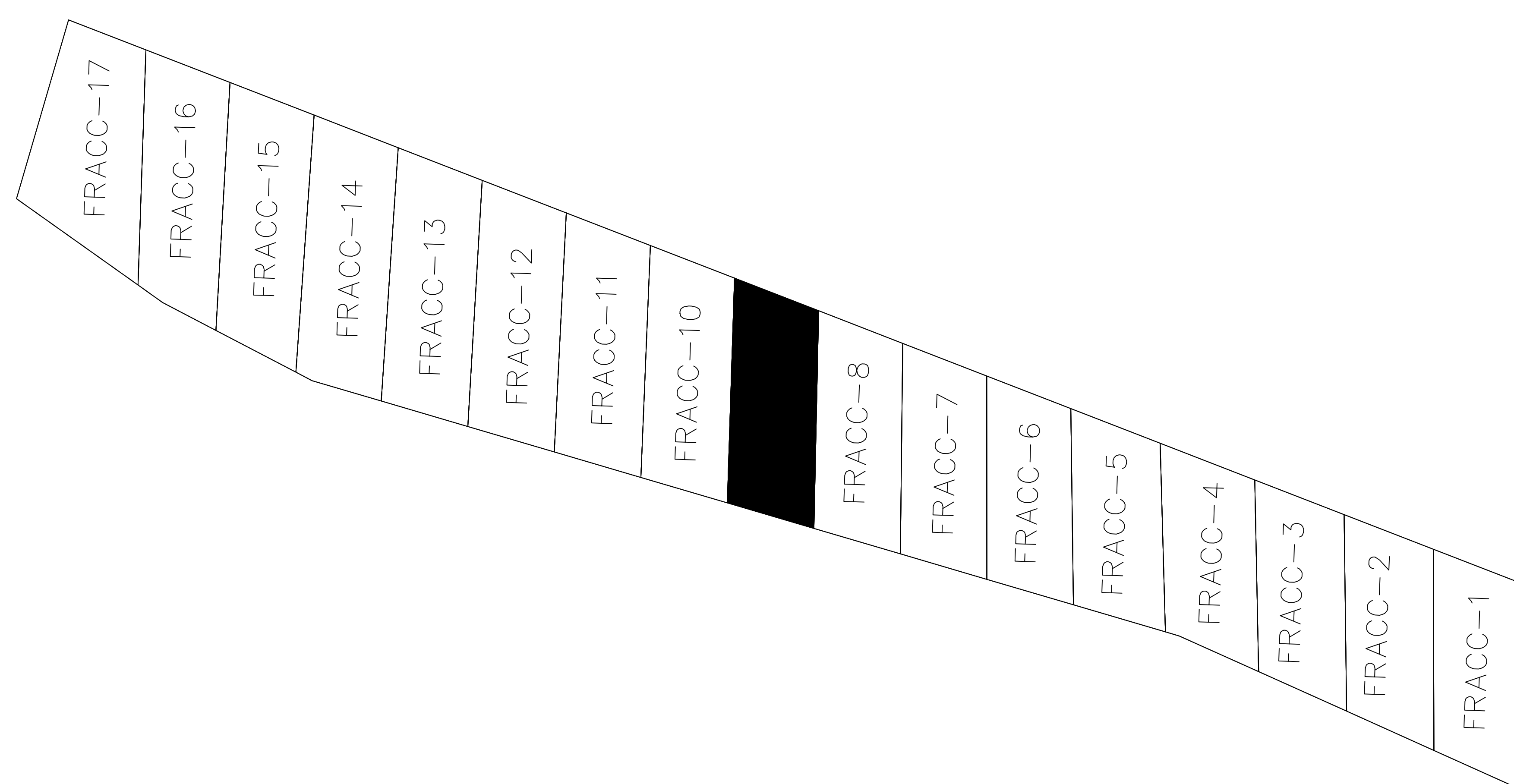
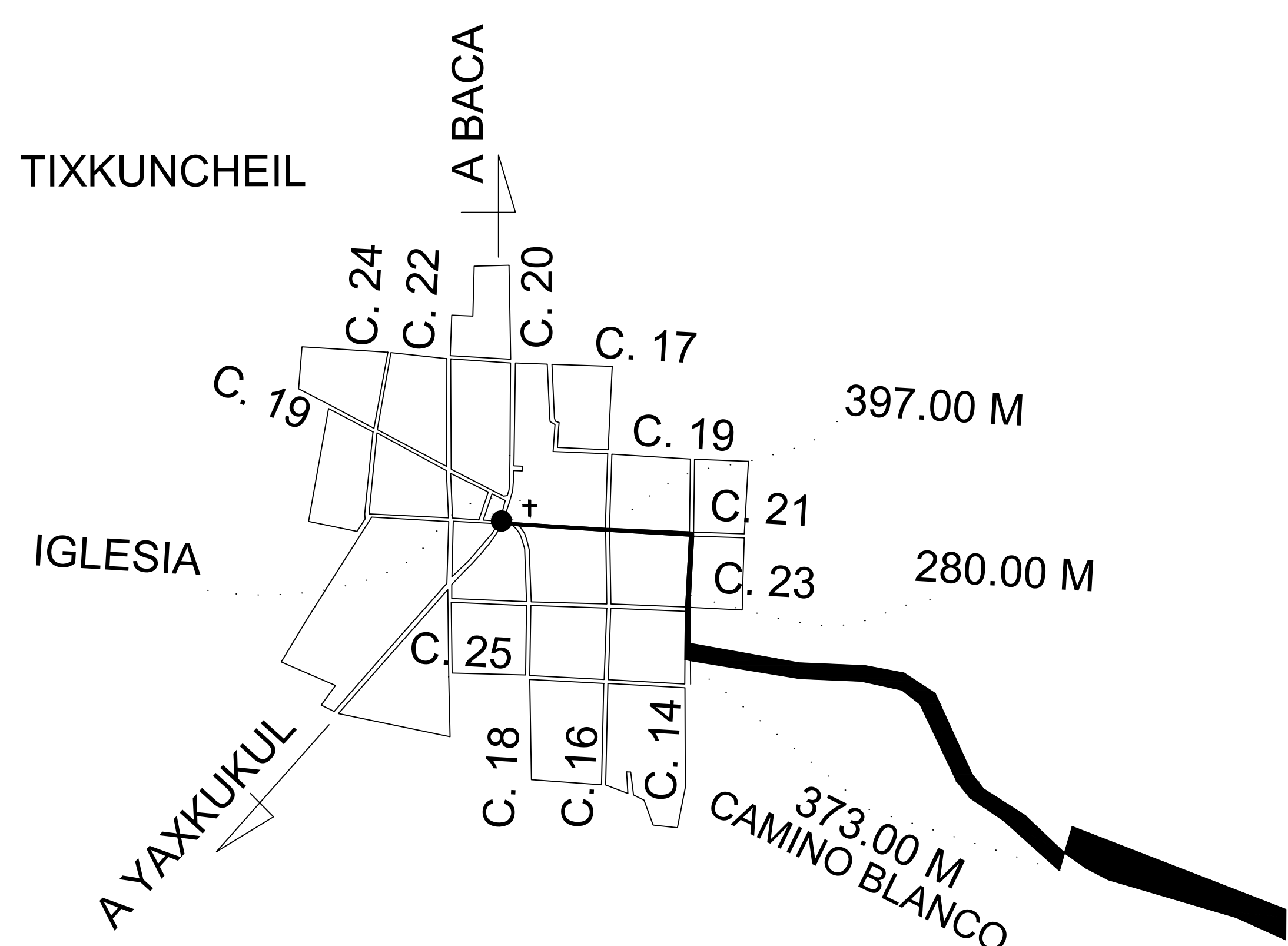
NO. CAT.	FINCA	TABLAJE	COLONIA	LOCALIDAD	MUNICIPIO	CLASE	USO		
				TIXKUNCHEIL	BACA	RUSTICO	SOLAR		
DIBUJÓ:				VALOR DE TERRENO					
				SUPERFICIE	VxM2		VALOR		
FREDY EMMANUEL KANTUN HU CLAVE: IDC22-KH01				144.50 M2			\$		
				VALOR DE CONSTRUCCION					
PERITO VALUADOR:		REVISÓ:		GRUPO	TIPO	VxM2	SUP.(M2)	VALOR	
				-	-			-	\$
				-	-			-	\$
				-	-			-	\$
				-	-			-	\$
				-	-			-	\$
				VALOR TOTAL DE CONSTRUCCIONES			\$		
BACA, YUCATÁN A 05 DE OCTUBRE DE 2022				VALOR CATASTRAL TOTAL					



DIRECCIÓN DEL CATASTRO DEL
MUNICIPIO DE BACA, YUCATÁN
2021 - 2024



LOCALIZACIÓN



FRACCION-10

19.95

TABLAJE 5445

8.00

FRACCION-9

19.31

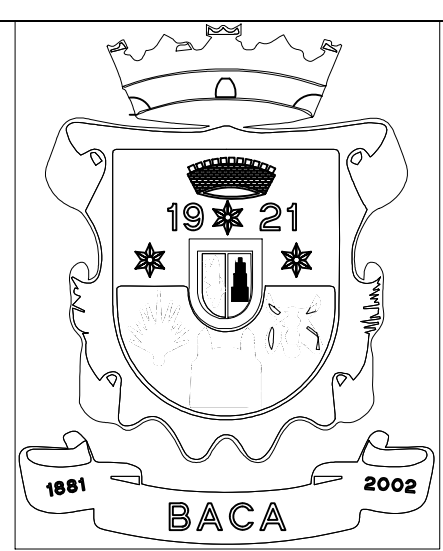
FRACCION-8

8.00

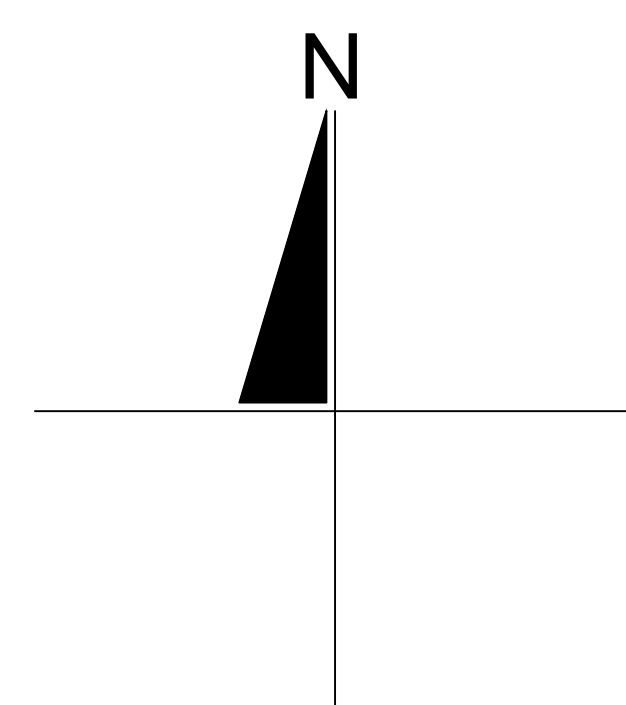
CALLE SIN NOMBRE

ESCALA 1:200

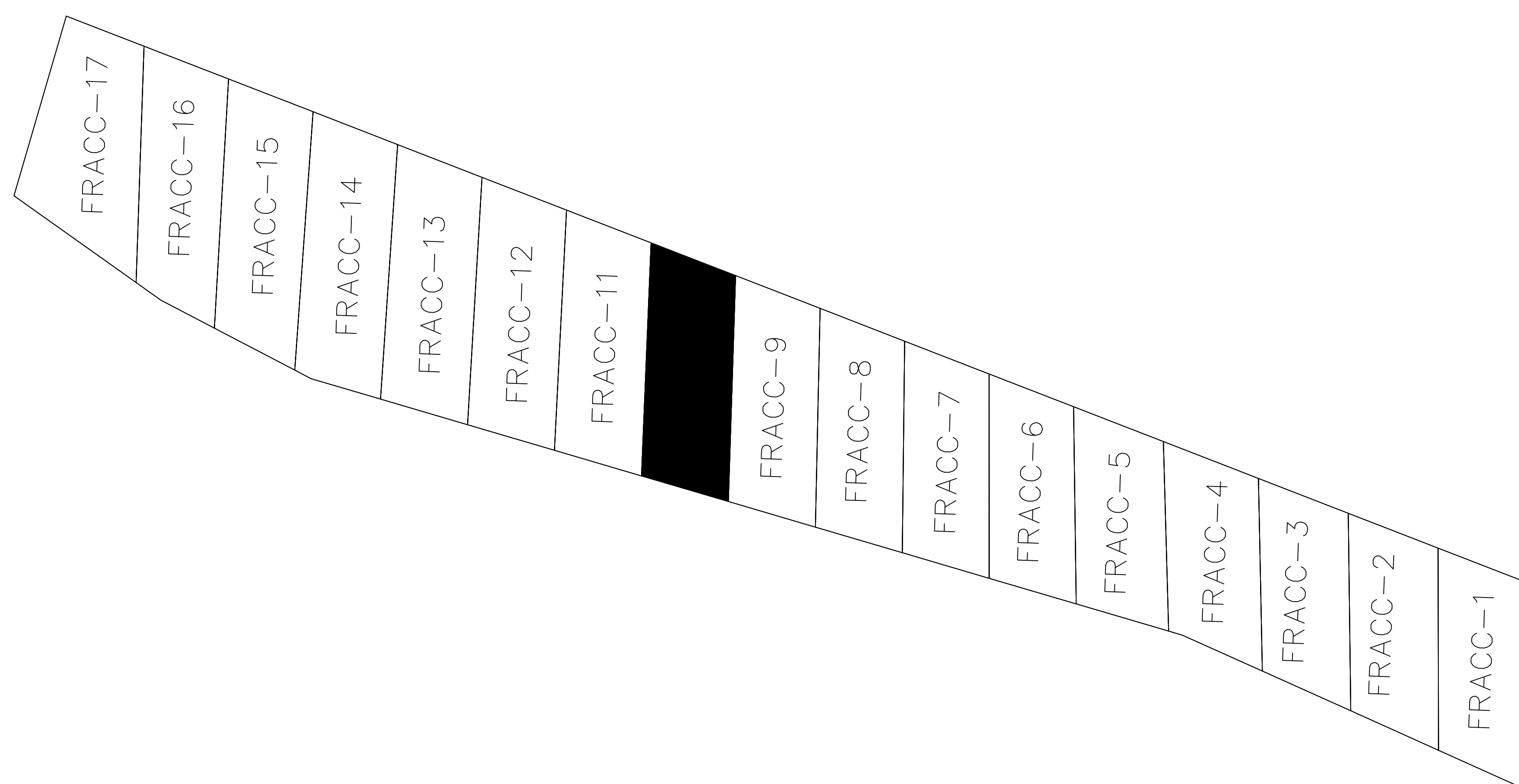
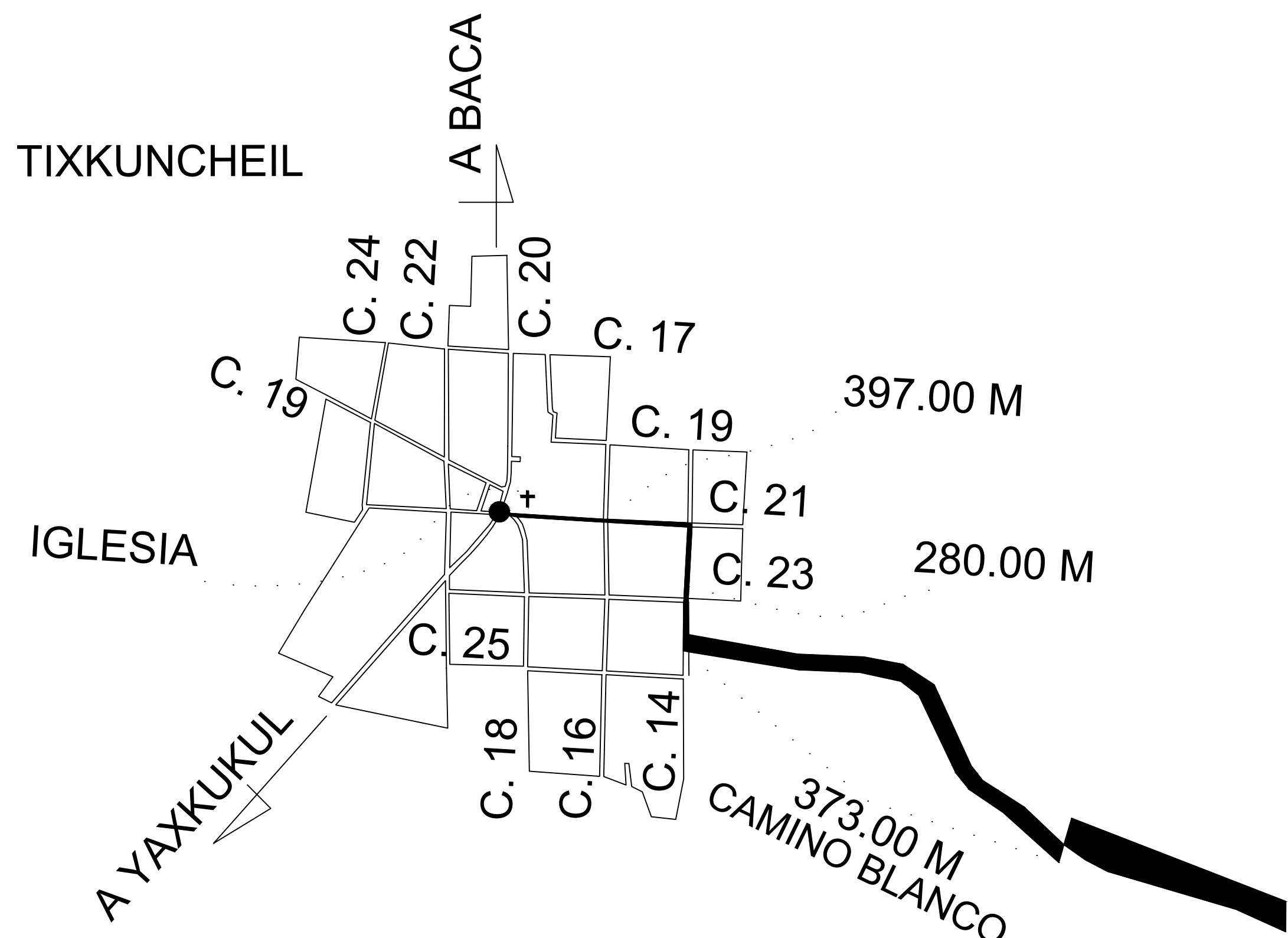
NO. CAT.	FINCA	TABLAJE	COLONIA	LOCALIDAD	MUNICIPIO	CLASE	USO		
				TIXKUNCHEIL	BACA	RUSTICO	SOLAR		
DIBUJÓ:				VALOR DE TERRENO					
				SUPERFICIE	VxM2		VALOR		
FREDY EMMANUEL KANTUN HU CLAVE: IDC22-KH01				149.86 M2			\$		
				VALOR DE CONSTRUCCION					
PERITO VALUADOR:		REVISÓ:		GRUPO	TIPO	VxM2	SUP.(M2)	VALOR	
				-	-			-	\$
				-	-			-	\$
				-	-			-	\$
				-	-			-	\$
				-	-			-	\$
				VALOR TOTAL DE CONSTRUCCIONES		\$			
BACA, YUCATÁN A 05 DE OCTUBRE DE 2022				VALOR CATASTRAL TOTAL					



DIRECCIÓN DEL CATASTRO DEL
MUNICIPIO DE BACA, YUCATÁN
2021 - 2024



LOCALIZACIÓN



FRACCION-11

20.60

TABLAJE 5445
8.00

FRACCION-10


19.95

FRACCION-9

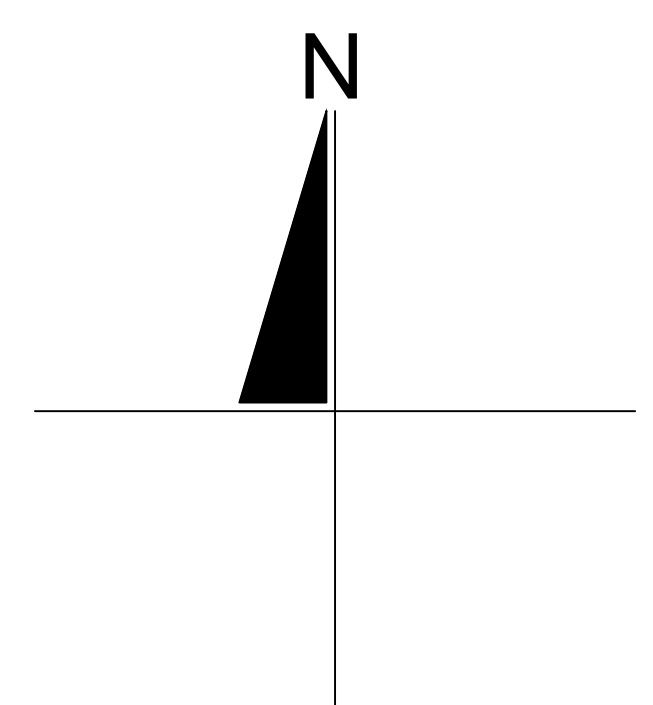
8.00
CALLE SIN NOMBRE

ESCALA 1:200

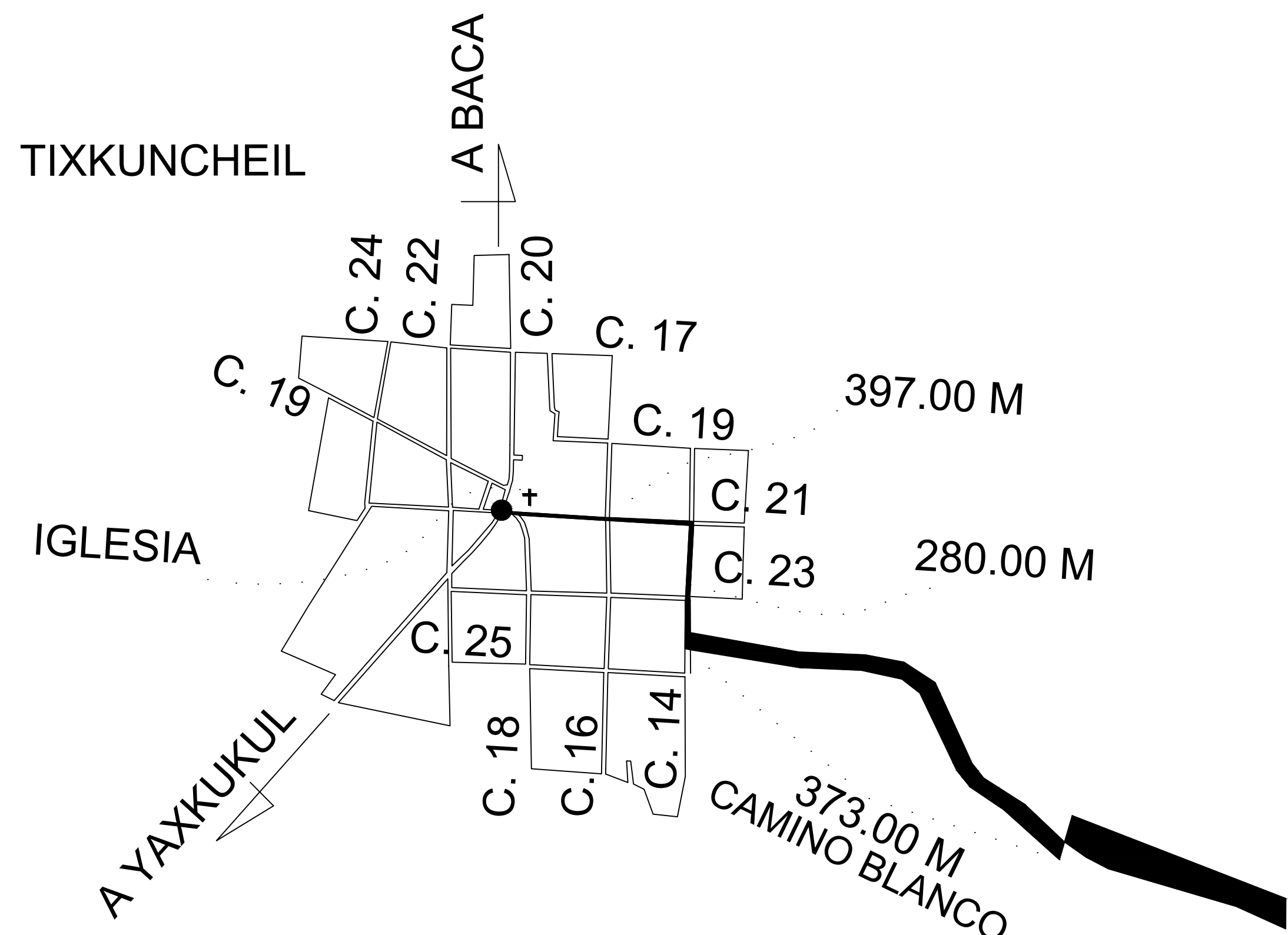
NO. CAT.	FINCA	TABLAJE	COLONIA	LOCALIDAD	MUNICIPIO	CLASE	USO
				TIXKUNCHEIL	BACA	RUSTICO	SOLAR
DIBUJÓ:				VALOR DE TERRENO			
				SUPERFICIE	VxM2		VALOR
FREDY EMMANUEL KANTUN HU CLAVE: IDC22-KH01				VALOR DE CONSTRUCCION			
				GRUPO	TIPO	VxM2	SUP.(M2)
PERITO VALUADOR:				REVISÓ:			
				VALOR TOTAL DE CONSTRUCCIONES			
BACA, YUCATÁN A 05 DE OCTUBRE DE 2022				VALOR CATASTRAL TOTAL			



DIRECCIÓN DEL CATASTRO DEL MUNICIPIO DE BACA, YUCATÁN



LOCALIZACIÓN



FRACCION-12

TABLAJE 5445

8.00

21.24

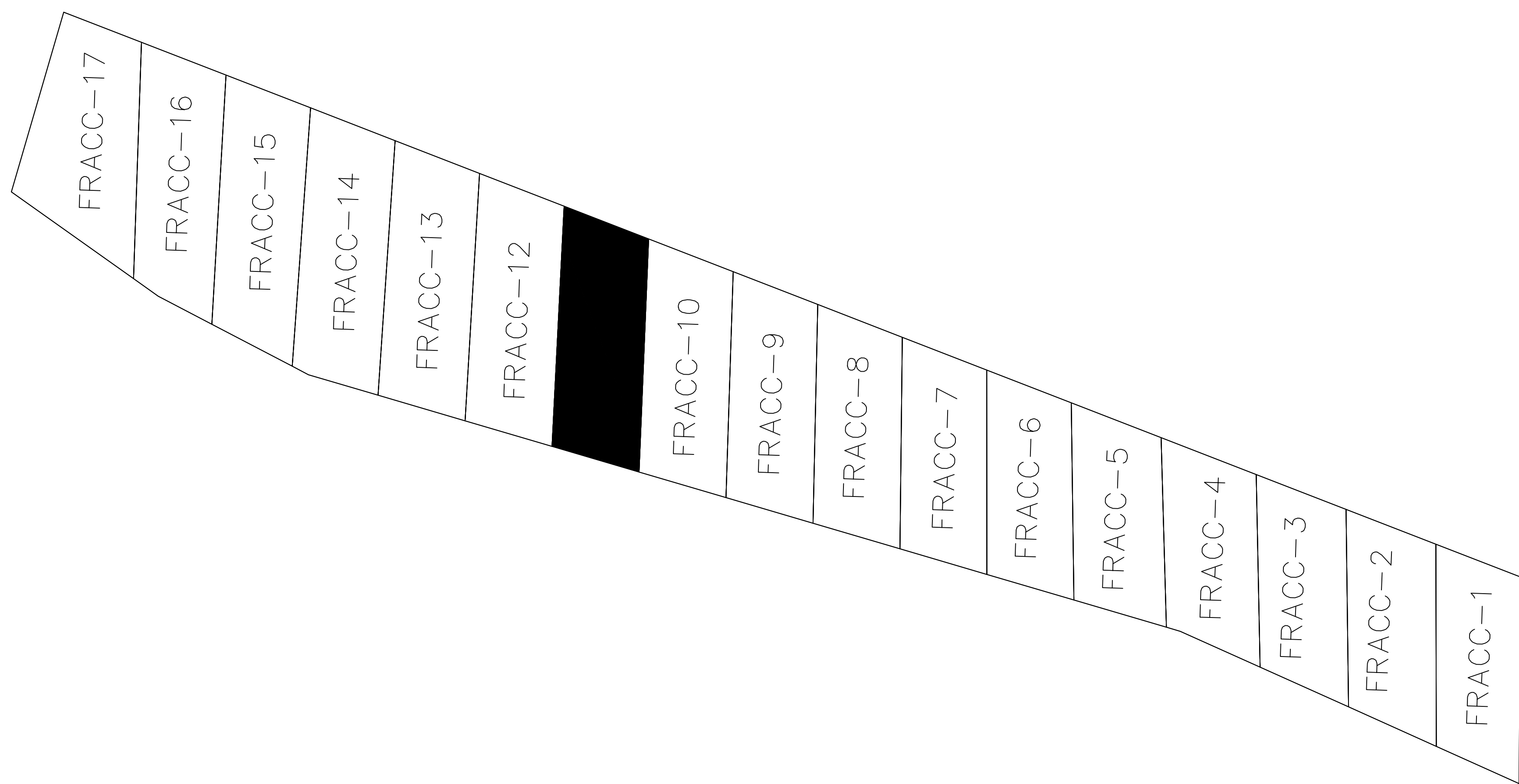
FRACCION-11

20.60

FRACCION-10


8.00

CALLE SIN NOMBRE

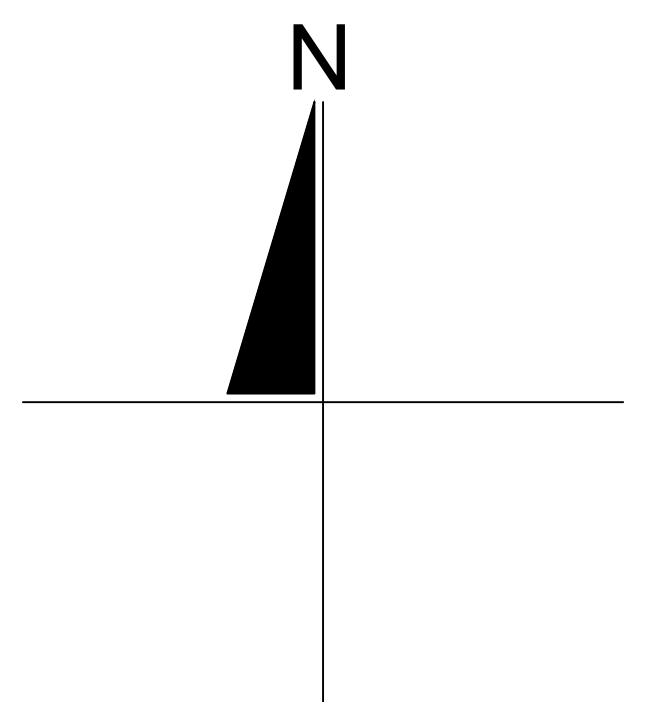


ESCALA 1:200

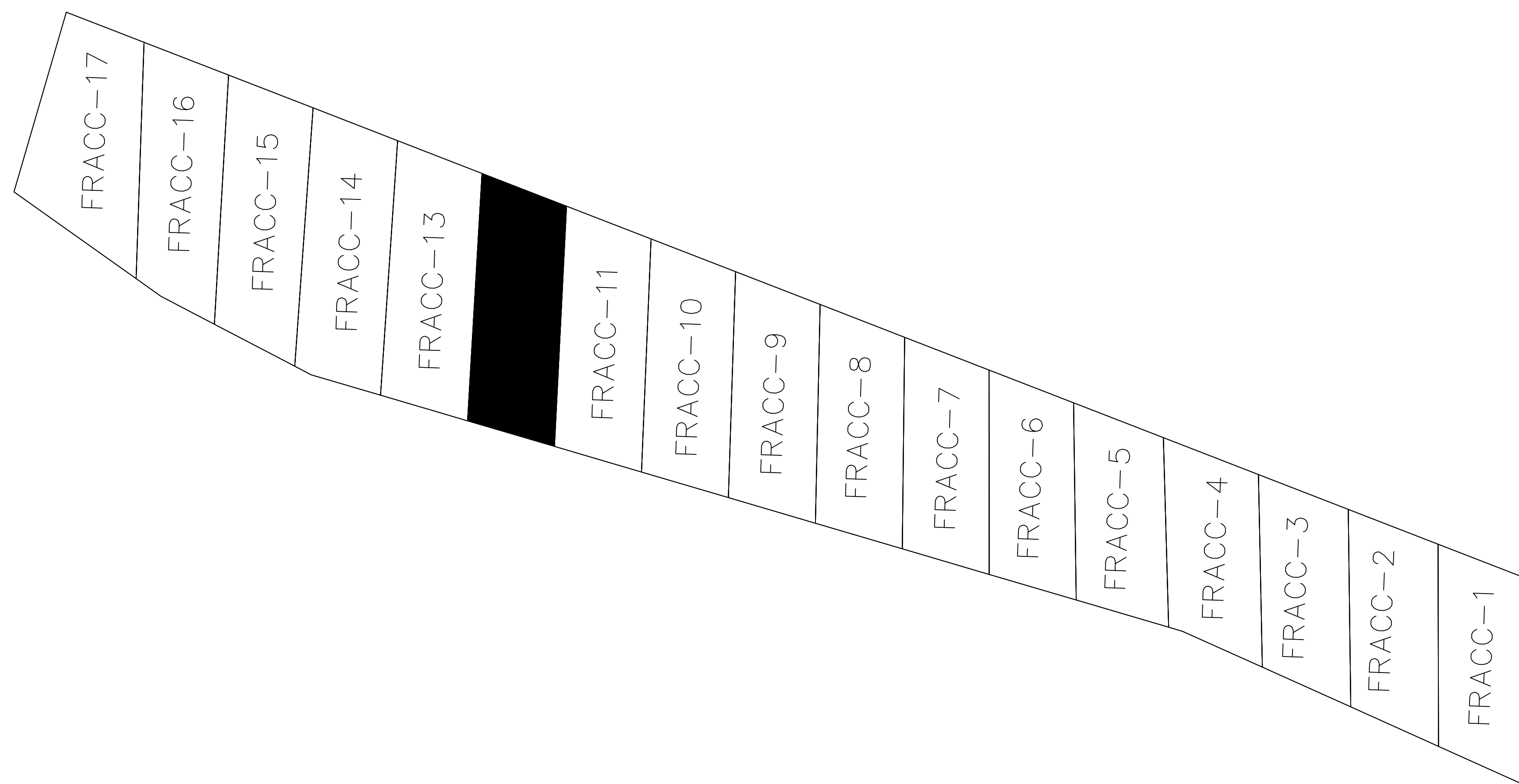
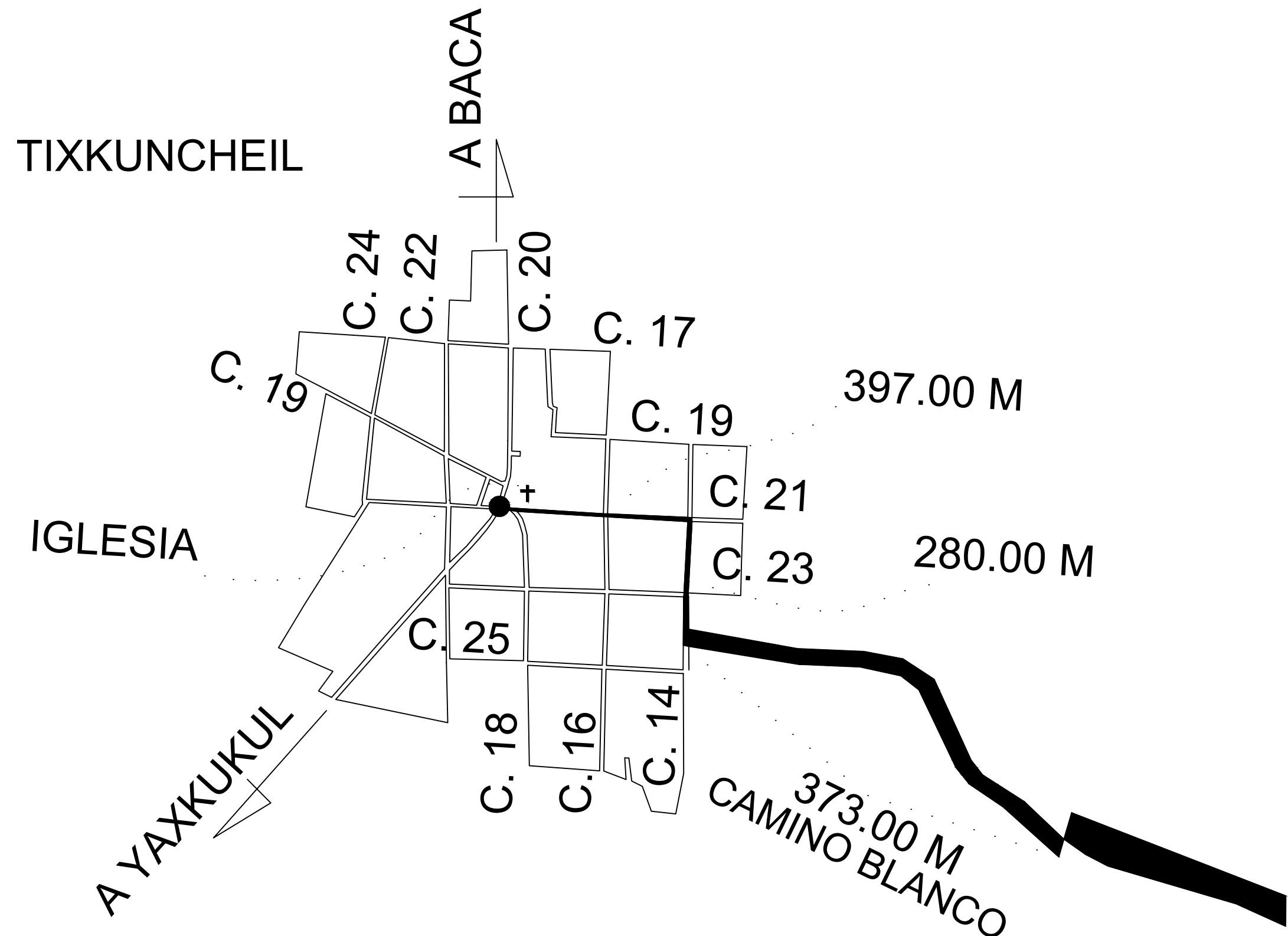
NO. CAT.	FINCA	TABLAJE	COLONIA	LOCALIDAD	MUNICIPIO	CLASE	USO
				TIXKUNCHEIL	BACA	RUSTICO	SOLAR
DIBUJÓ:				VALOR DE TERRENO			
				SUPERFICIE	VxM2		VALOR
FREDY EMMANUEL KANTUN HU CLAVE: IDC22-KH01				VALOR DE CONSTRUCCION			
				GRUPO	TIPO	VxM2	SUP.(M2)
PERITO VALUADOR:				REVISÓ:			
BACA, YUCATÁN A 05 DE OCTUBRE DE 2022				VALOR TOTAL DE CONSTRUCCIONES			
				VALOR CATASTRAL TOTAL			



DIRECCIÓN DEL CATASTRO DEL
MUNICIPIO DE BACA, YUCATÁN
2021 - 2024




LOCALIZACIÓN

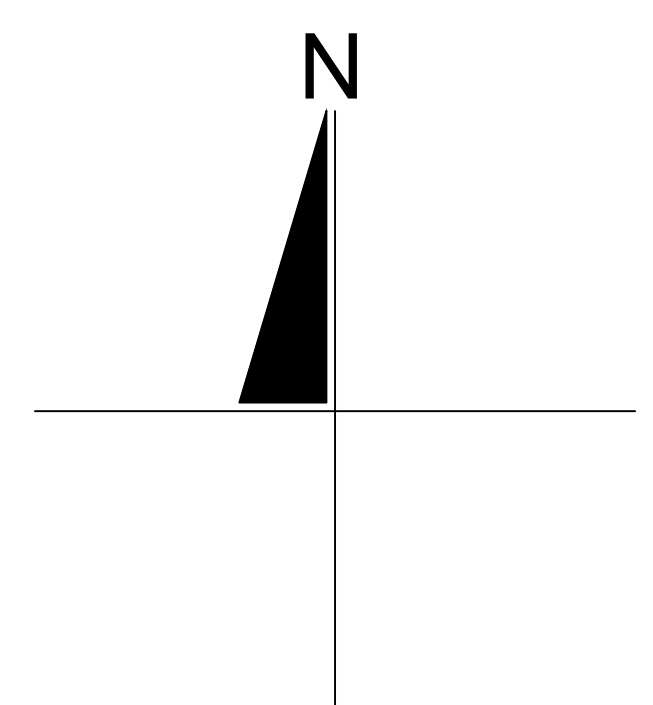


ESCALA 1:200

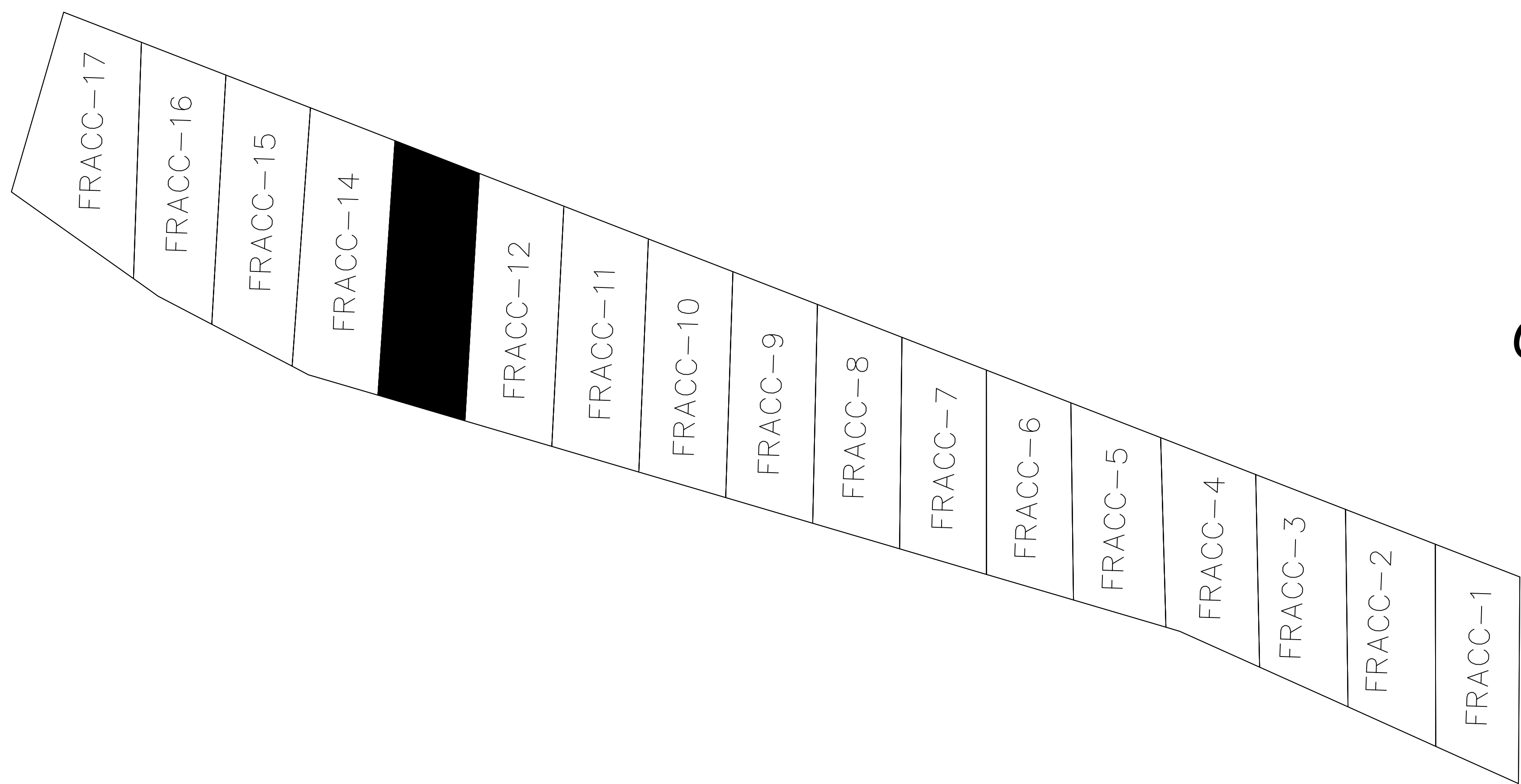
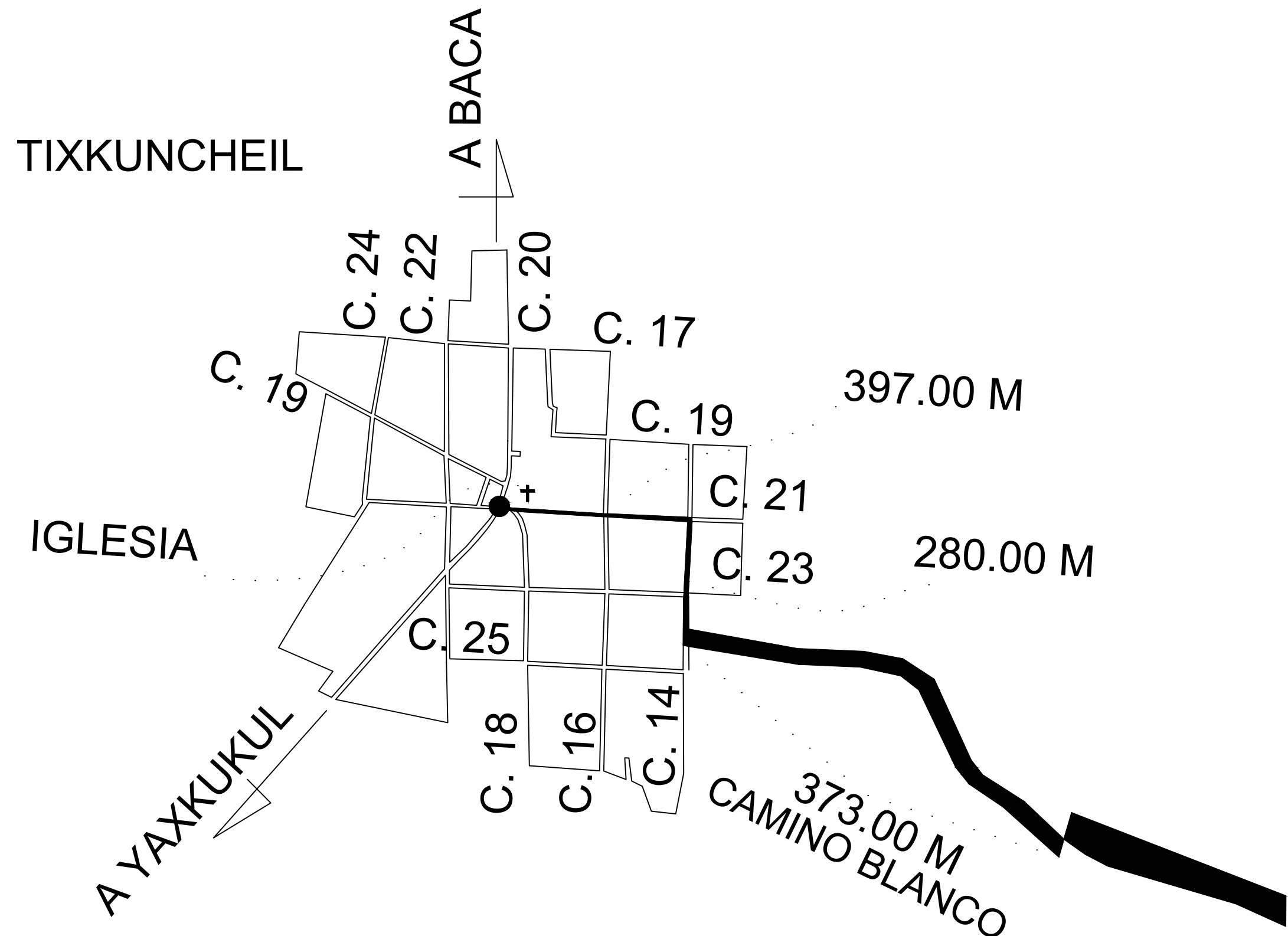
NO. CAT.	FINCA	TABLAJE	COLONIA	LOCALIDAD	MUNICIPIO	CLASE	USO	
				TIXKUNCHEIL	BACA	RUSTICO	SOLAR	
DIBUJÓ:				VALOR DE TERRENO				
				SUPERFICIE	VxM2		VALOR	
FREDY EMMANUEL KANTUN HU CLAVE: IDC22-KH01				VALOR DE CONSTRUCCION				
				GRUPO	TIPO	VxM2	SUP.(M2)	VALOR
				-	-		-	\$
				-	-		-	\$
				-	-		-	\$
				-	-		-	\$
				-	-		-	\$
				-	-		-	\$
				-	-		-	\$
				VALOR TOTAL DE CONSTRUCCIONES				
VALOR CATASTRAL TOTAL								
PERITO VALUADOR:				REVISÓ:				
BACA, YUCATÁN A 05 DE OCTUBRE DE 2022								



DIRECCIÓN DEL CATASTRO DEL
MUNICIPIO DE BACA, YUCATÁN
2021 - 2024

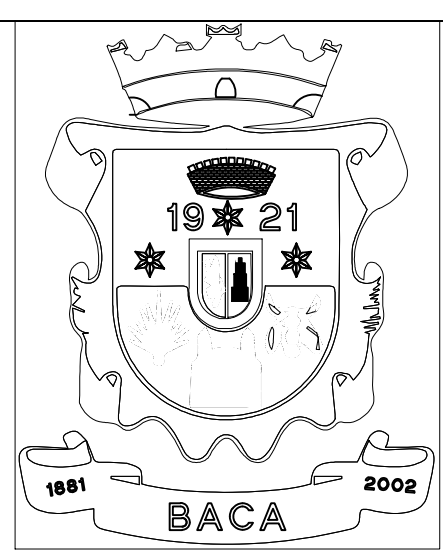


LOCALIZACIÓN

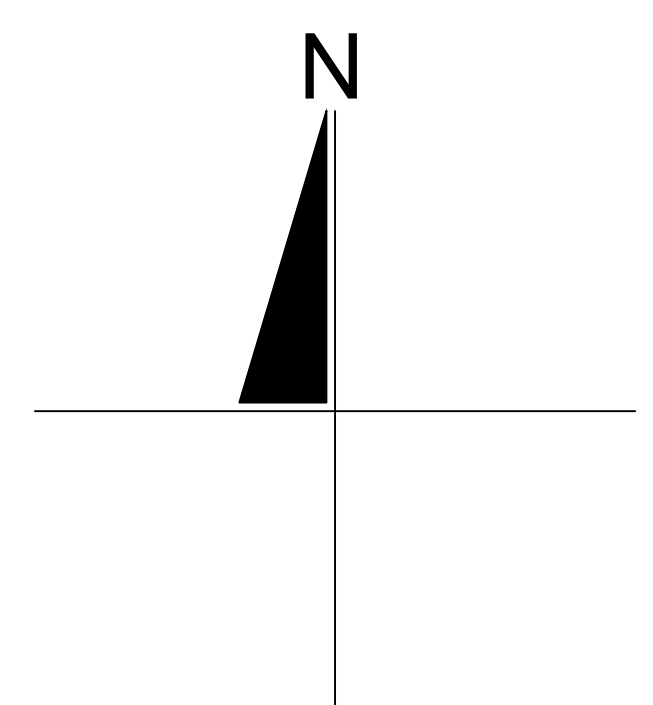


ESCALA 1:200

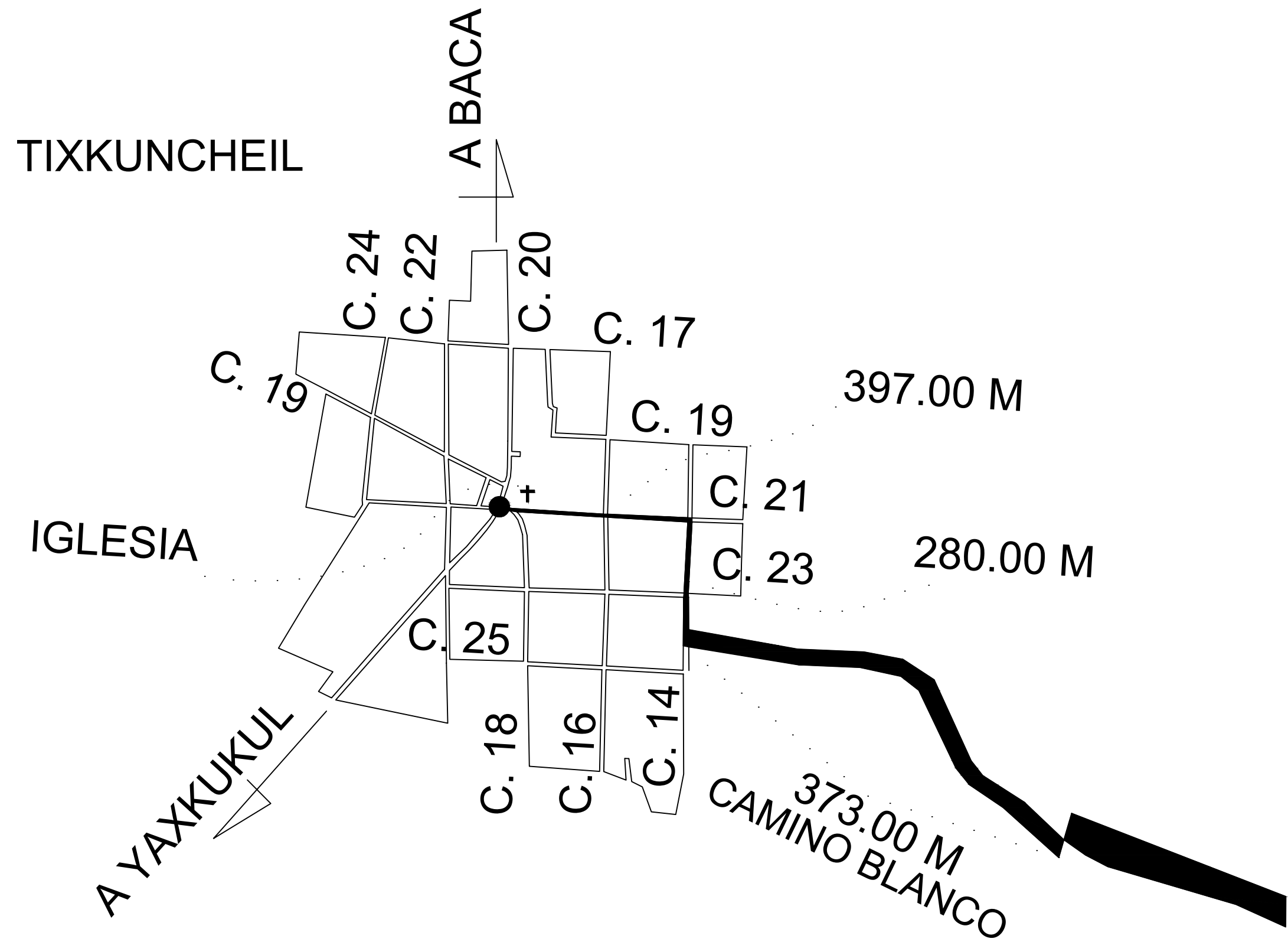
NO. CAT.	FINCA	TABLAJE	COLONIA	LOCALIDAD	MUNICIPIO	CLASE	USO
				TIXKUNCHEIL	BACA	RUSTICO	SOLAR
DIBUJÓ:				VALOR DE TERRENO			
				SUPERFICIE	VxM2		VALOR
FREDY EMMANUEL KANTUN HU CLAVE: IDC22-KH01				VALOR DE CONSTRUCCION			
				GRUPO	TIPO	VxM2	SUP.(M2)
PERITO VALUADOR:				REVISÓ:			
				VALOR TOTAL DE CONSTRUCCIONES			
BACA, YUCATÁN A 05 DE OCTUBRE DE 2022				VALOR CATASTRAL TOTAL			



DIRECCIÓN DEL CATASTRO DEL
MUNICIPIO DE BACA, YUCATÁN
2021 - 2024



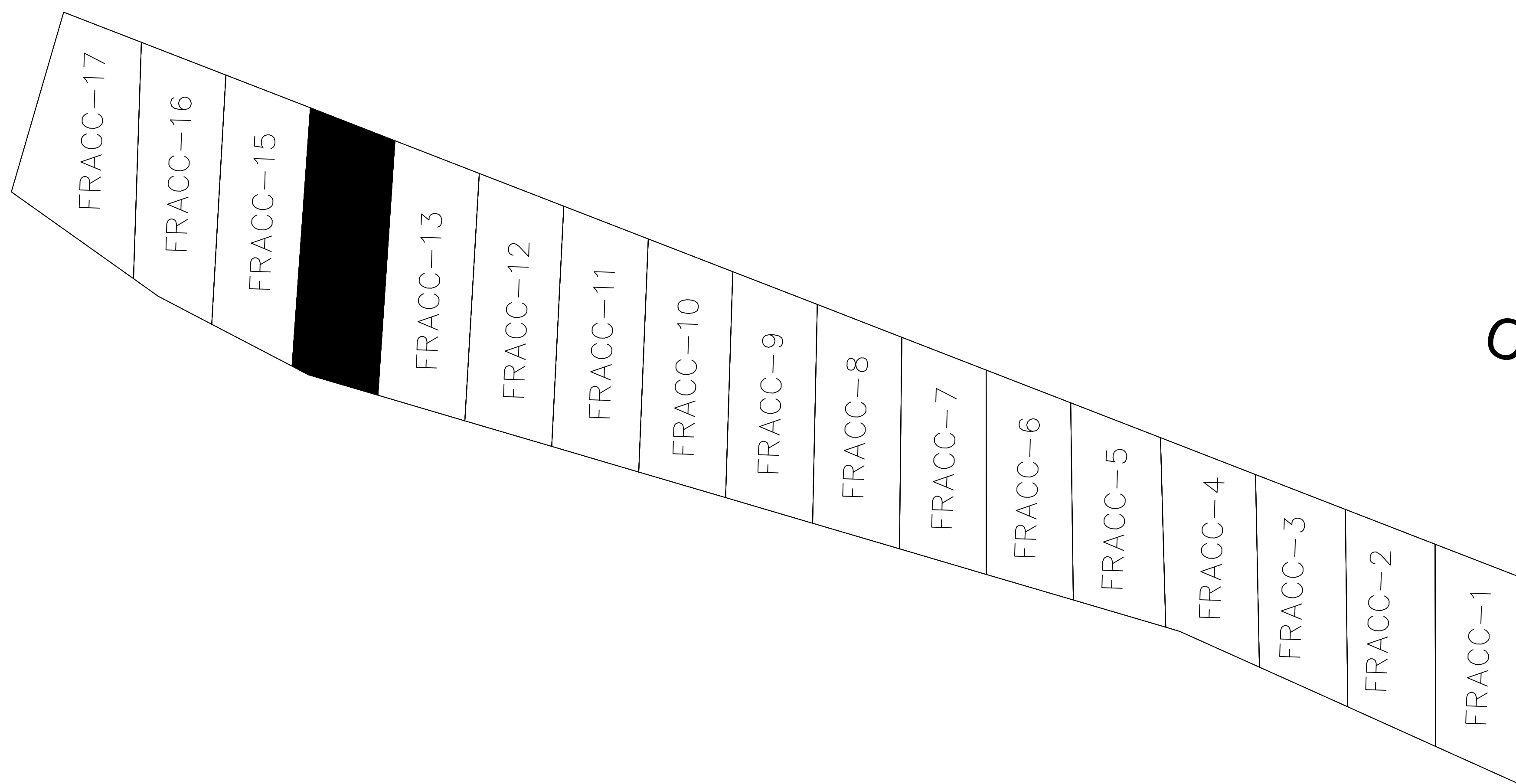
LOCALIZACIÓN



FRACCION-15


FRACCION-14

FRACCION-13




1.62 6.40
CALLE SIN NOMBRE

TABLAJE 5445
8.00

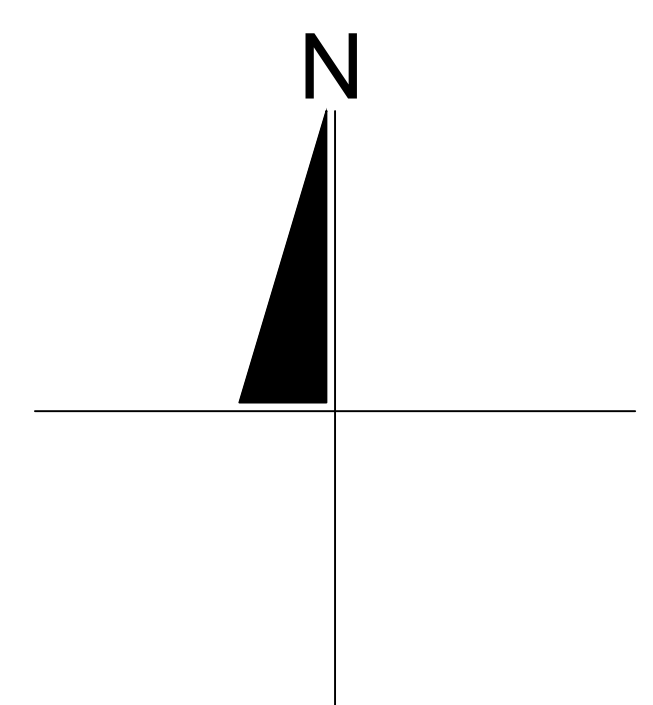


ESCALA 1:200


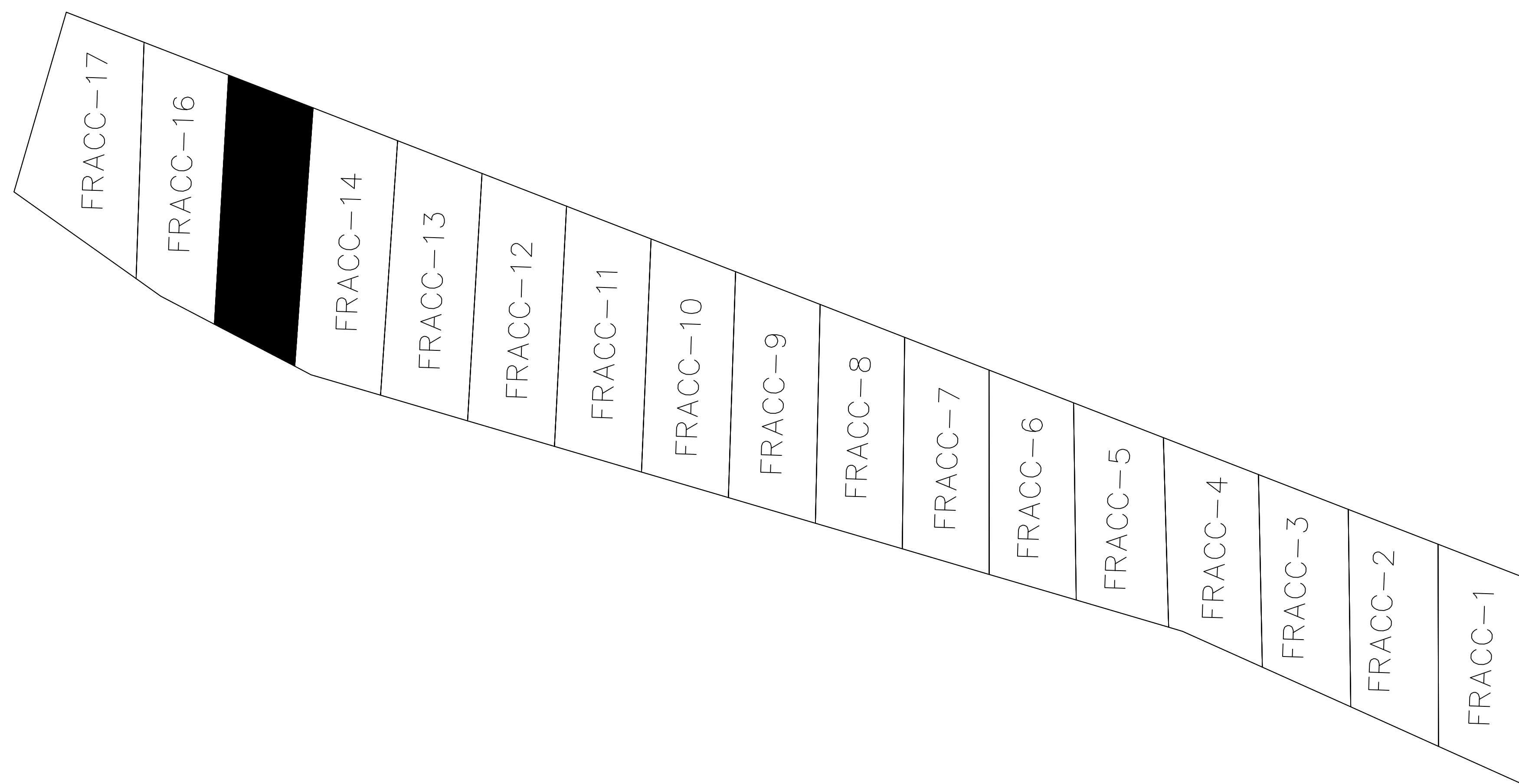
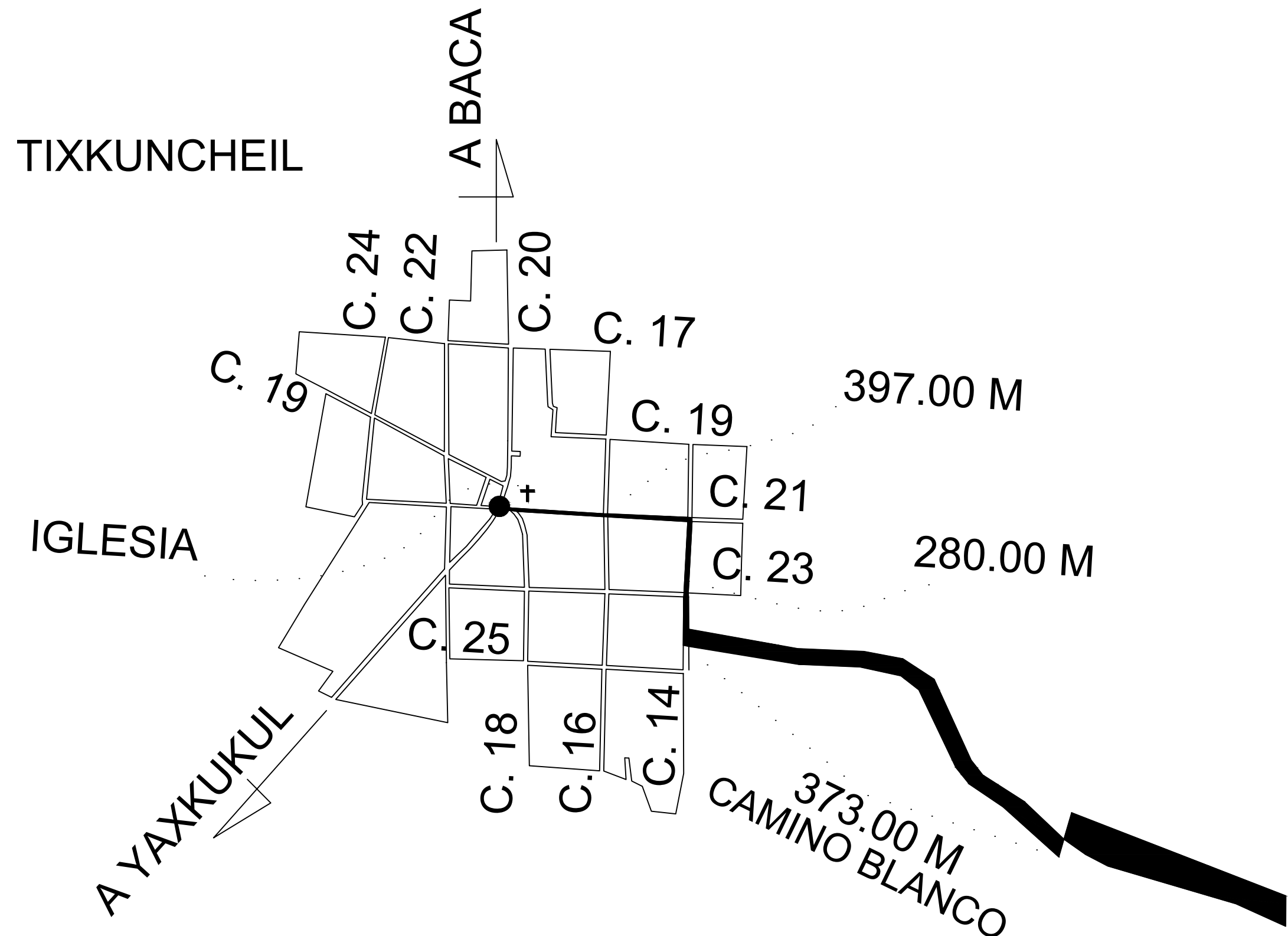
NO. CAT.	FINCA	TABLAJE	COLONIA	LOCALIDAD	MUNICIPIO	CLASE	USO
				TIXKUNCHEIL	BACA	RUSTICO	SOLAR
DIBUJÓ:				VALOR DE TERRENO			
				SUPERFICIE	VxM2		VALOR
FREDY EMMANUEL KANTUN HU CLAVE: IDC22-KH01				VALOR DE CONSTRUCCION			
				GRUPO	TIPO	VxM2	SUP.(M2)
PERITO VALUADOR:				REVISÓ:			
				VALOR TOTAL DE CONSTRUCCIONES			
BACA, YUCATÁN A 05 DE OCTUBRE DE 2022				VALOR CATASTRAL TOTAL			



DIRECCIÓN DEL CATASTRO DEL
MUNICIPIO DE BACA, YUCATÁN
2021 - 2024




LOCALIZACIÓN

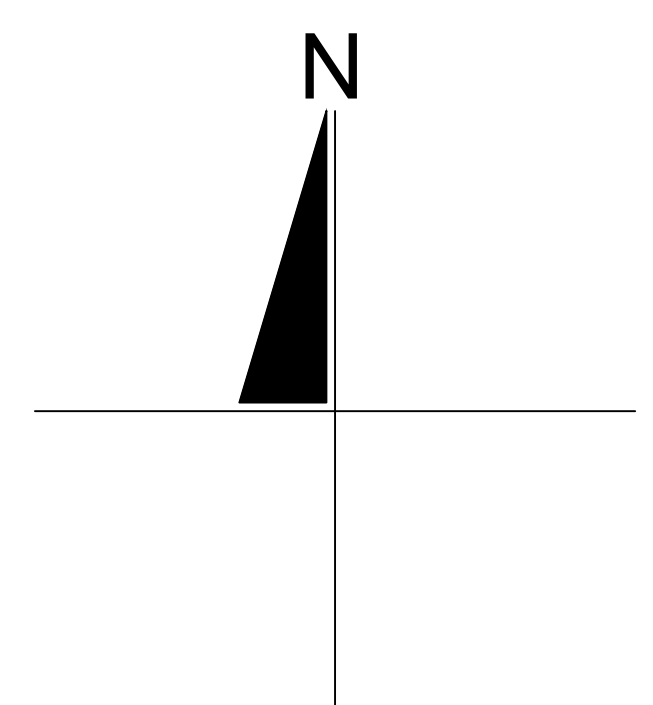


ESCALA 1:200

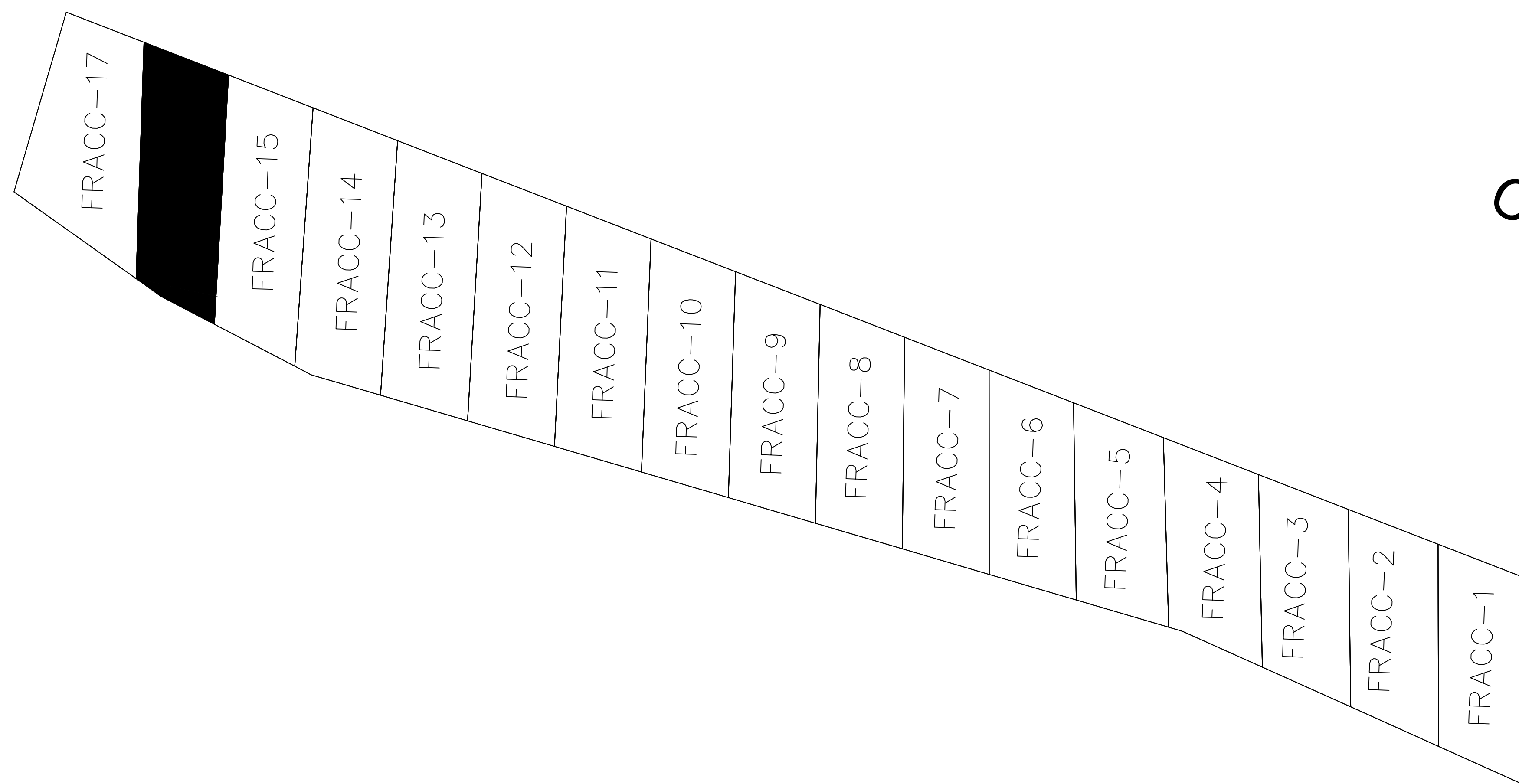
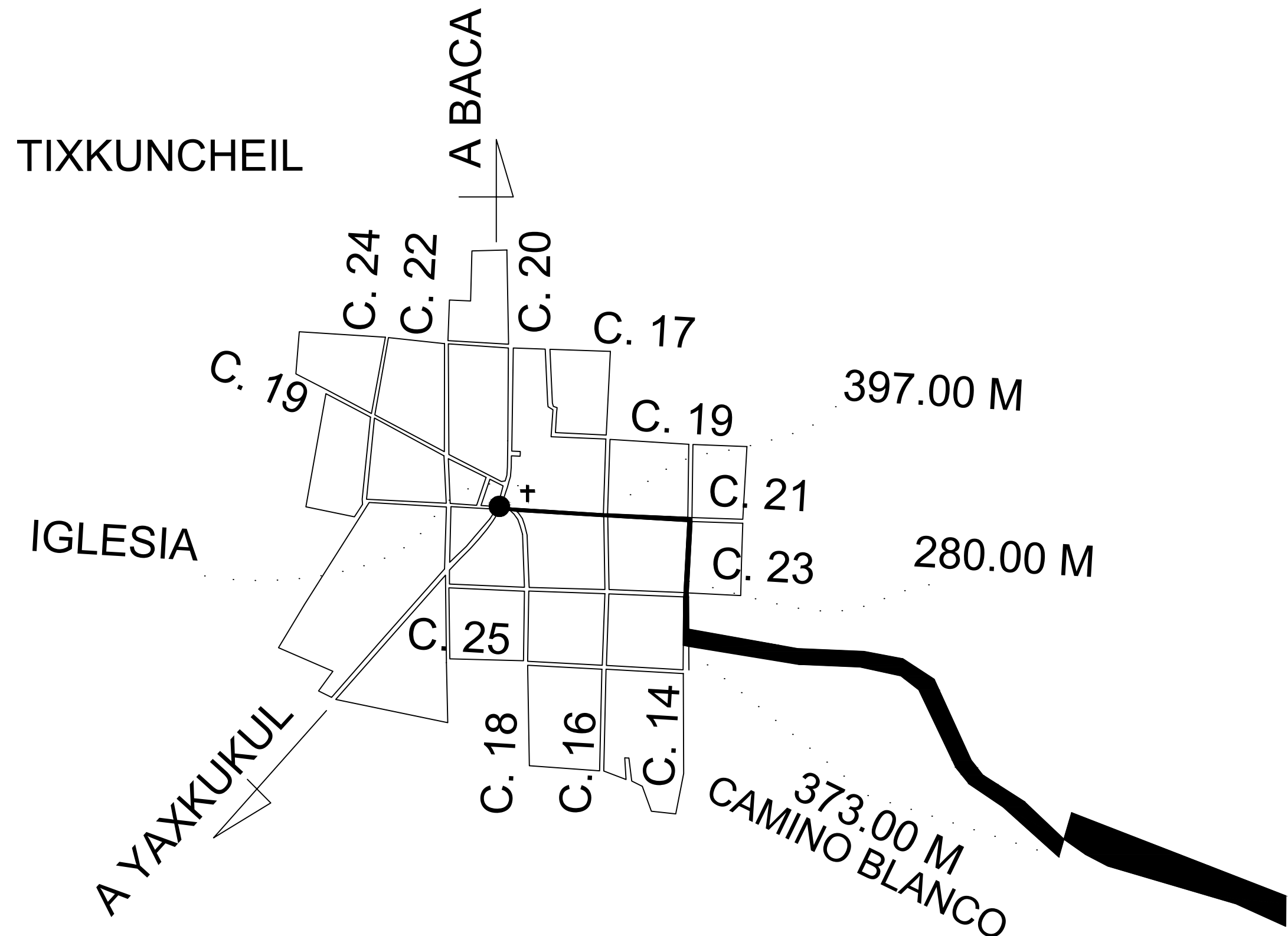
NO. CAT.	FINCA	TABLAJE	COLONIA	LOCALIDAD	MUNICIPIO	CLASE	USO
				TIXKUNCHEIL	BACA	RUSTICO	SOLAR
DIBUJÓ:				VALOR DE TERRENO			
				SUPERFICIE	VxM2		VALOR
FREDY EMMANUEL KANTUN HU CLAVE: IDC22-KH01				VALOR DE CONSTRUCCION			
				GRUPO	TIPO	VxM2	SUP.(M2)
PERITO VALUADOR:				REVISÓ:			
				VALOR TOTAL DE CONSTRUCCIONES			
BACA, YUCATÁN A 05 DE OCTUBRE DE 2022				VALOR CATASTRAL TOTAL			



DIRECCIÓN DEL CATASTRO DEL
MUNICIPIO DE BACA, YUCATÁN
2021 - 2024



LOCALIZACIÓN



FRACCION-17

20.88

TABLAJE 5445

8.00

FRACCION-16


22.03

FRACCION-15

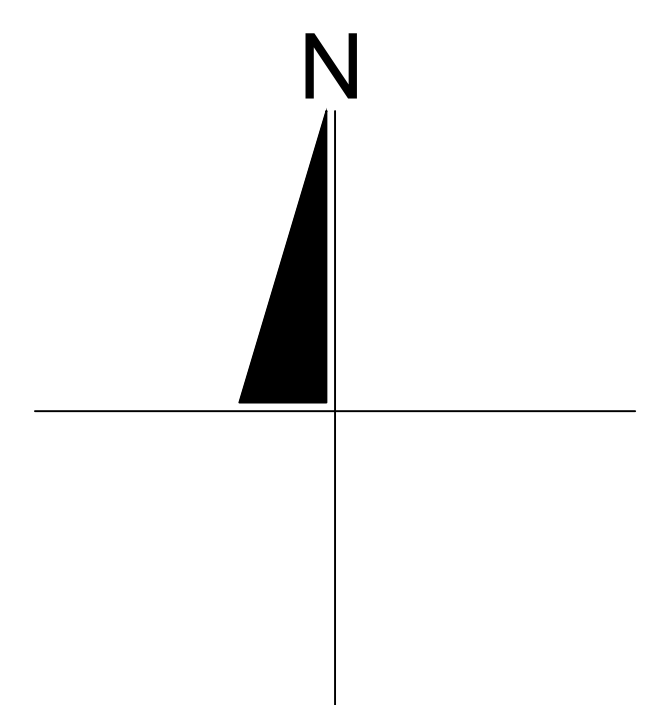
2.68 5.33
CALLE SIN NOMBRE

ESCALA 1:200

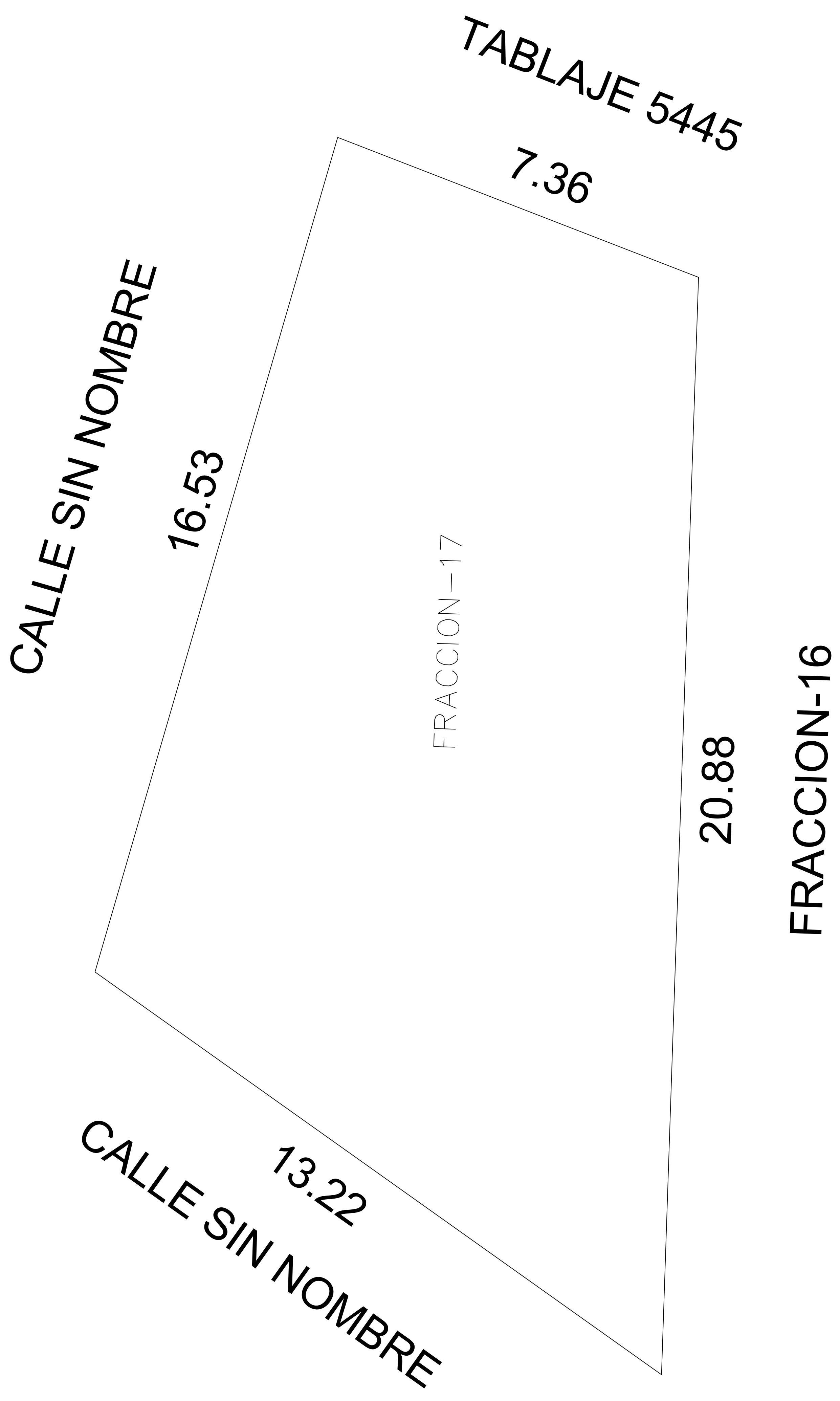
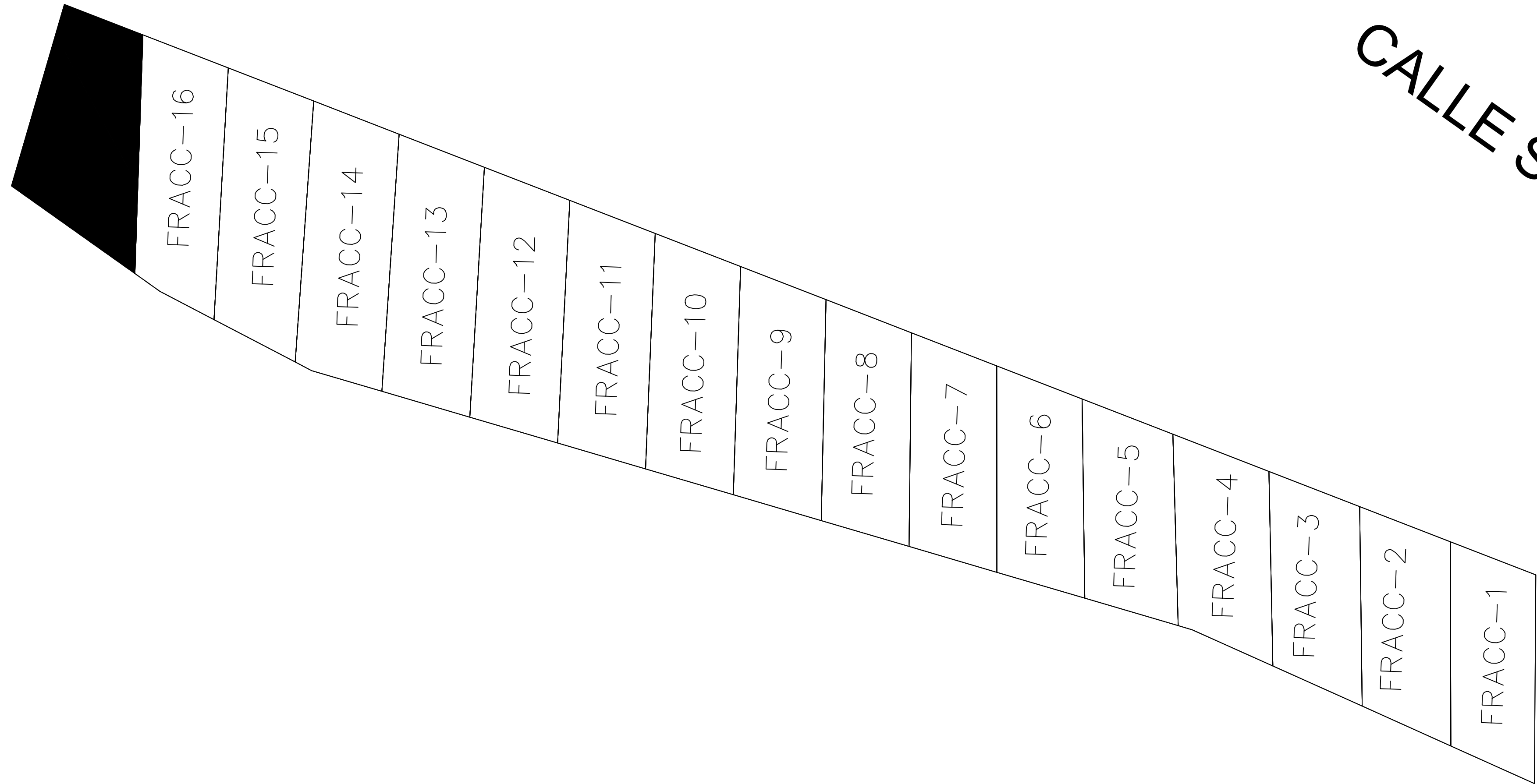
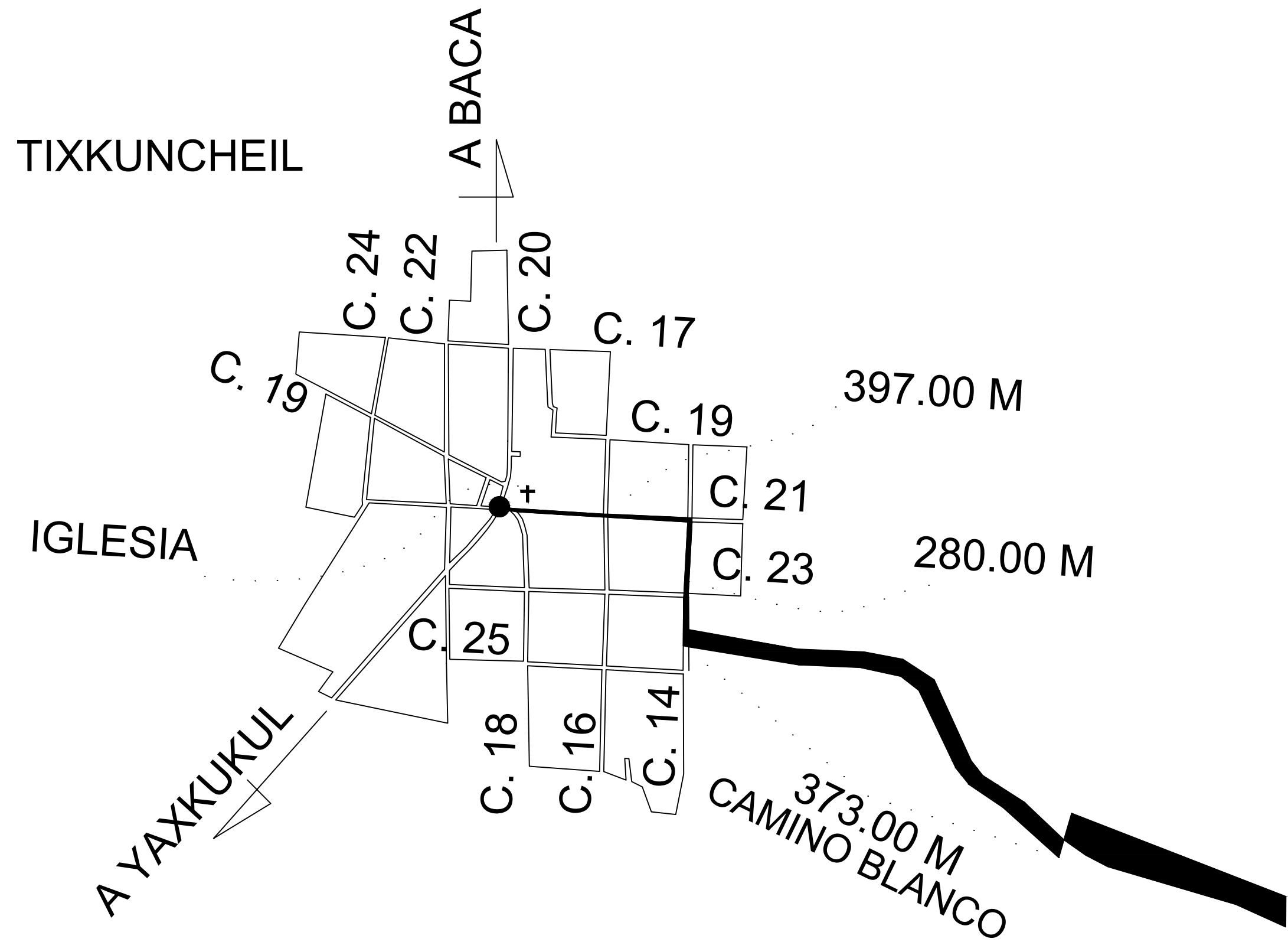
NO. CAT.	FINCA	TABLAJE	COLONIA	LOCALIDAD	MUNICIPIO	CLASE	USO		
				TIXKUNCHEIL	BACA	RUSTICO	SOLAR		
DIBUJÓ:				VALOR DE TERRENO					
				SUPERFICIE	VxM2		VALOR		
FREDY EMMANUEL KANTUN HU CLAVE: IDC22-KH01				158.35 M2			\$		
				VALOR DE CONSTRUCCION					
PERITO VALUADOR:		REVISÓ:		GRUPO	TIPO	VxM2	SUP.(M2)	VALOR	
				-	-			-	\$
				-	-			-	\$
				-	-			-	\$
				-	-			-	\$
				-	-			-	\$
				VALOR TOTAL DE CONSTRUCCIONES		\$			
BACA, YUCATÁN A 05 DE OCTUBRE DE 2022				VALOR CATASTRAL TOTAL					



DIRECCIÓN DEL CATASTRO DEL
MUNICIPIO DE BACA, YUCATÁN
2021 - 2024



LOCALIZACIÓN



ESCALA 1:200

NO. CAT.	FINCA	TABLAJE	COLONIA	LOCALIDAD	MUNICIPIO	CLASE	USO
				TIXKUNCHEIL	BACA	RUSTICO	SOLAR
DIBUJÓ:				VALOR DE TERRENO			
				SUPERFICIE	VxM2		VALOR
FREDY EMMANUEL KANTUN HU CLAVE: IDC22-KH01				VALOR DE CONSTRUCCION			
				GRUPO	TIPO	VxM2	SUP.(M2)
PERITO VALUADOR:				REVISÓ:			
				VALOR TOTAL DE CONSTRUCCIONES			
BACA, YUCATÁN A 05 DE OCTUBRE DE 2022				VALOR CATASTRAL TOTAL			