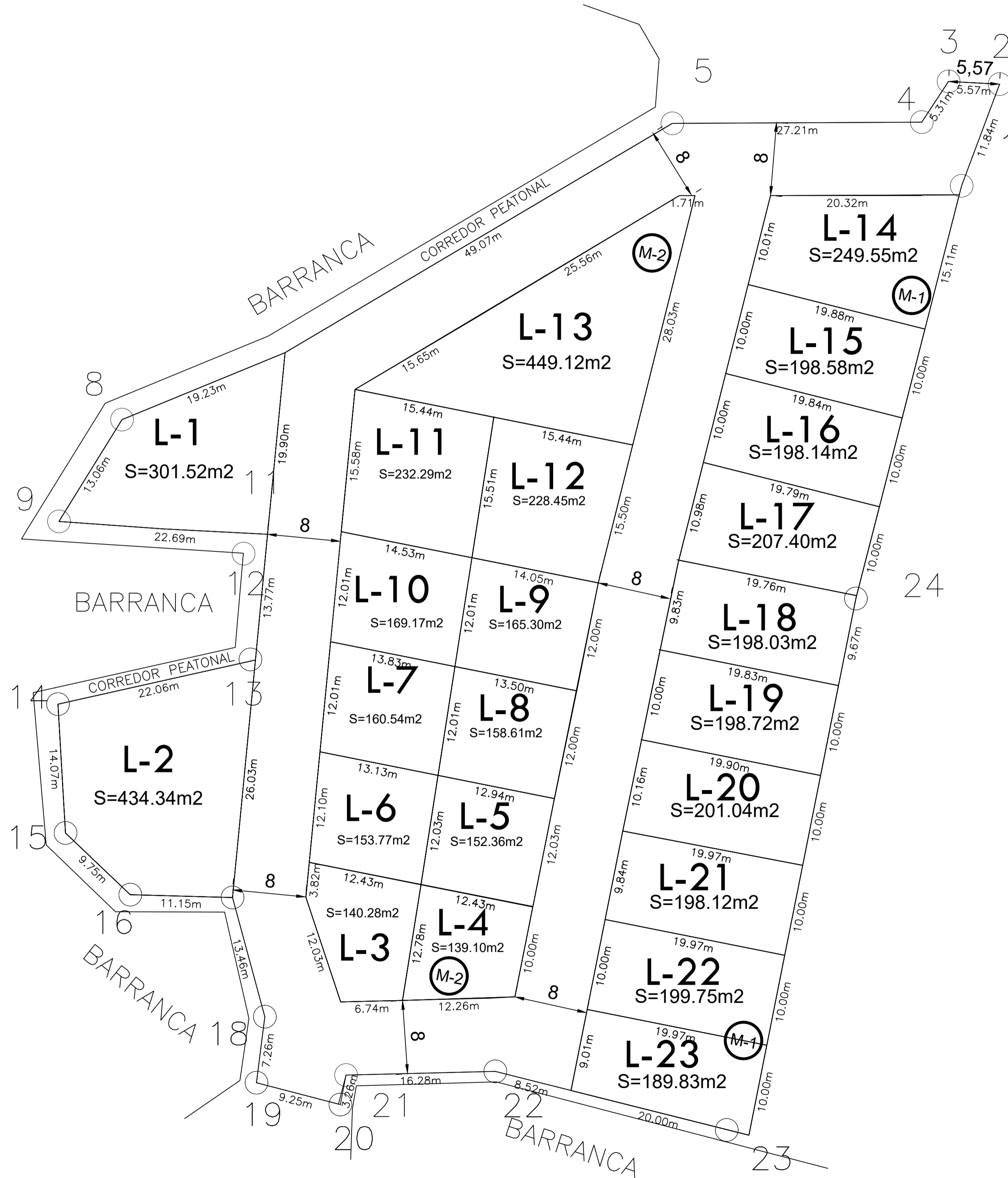
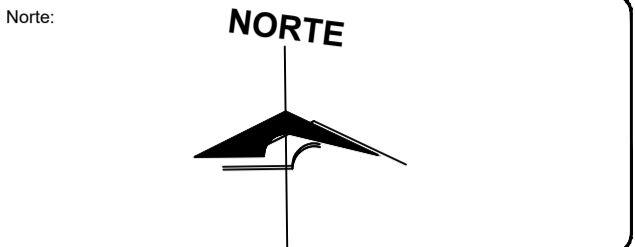


"PROYECTO DE LOTIFICACIÓN"

CUAXOMULCO, TLAXCALA.




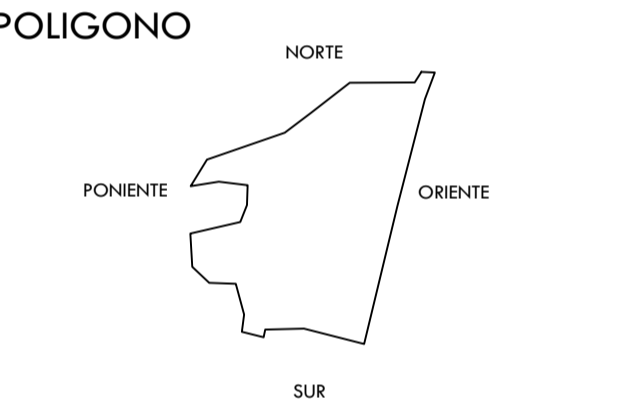
CUADRO DE CONSTRUCCION							
LADO	EST	PV	RUMBO	DISTANCIA	V	COORDENADAS	
						Y	X
					1	2,140,530.60	595,280.51
1	2		N 20°28'15.85" E	11.84	2	2,140,541.69	595,284.65
2	3		N 86°54'41.39" W	5.57	3	2,140,541.99	595,279.09
3	4		S 33°19'52.41" W	5.31	4	2,140,537.55	595,276.17
4	5		S 89°42'18.74" W	27.21	5	2,140,537.41	595,248.96
5	6		S 52°21'06.30" W	20.61	6	2,140,524.82	595,232.64
6	7		S 52°42'53.72" W	13.80	7	2,140,516.46	595,221.66
7	8		S 70°51'49.70" W	34.62	8	2,140,505.11	595,188.95
8	9		S 31°47'29.24" W	13.06	9	2,140,494.01	595,182.07
9	10		N 81°09'18.05" E	11.90	10	2,140,495.84	595,193.83
10	11		S 83°01'52.42" E	12.28	11	2,140,494.35	595,206.02
11	12		S 01°51'47.45" W	8.30	12	2,140,486.05	595,205.75
12	13		S 21°33'00.63" W	7.62	13	2,140,478.96	595,202.95
13	14		S 76°55'53.79" W	21.54	14	2,140,474.09	595,181.97
14	15		S 03°17'58.27" E	14.07	15	2,140,460.04	595,182.78
15	16		S 46°27'14.02" E	9.75	16	2,140,453.32	595,189.85
16	17		S 88°21'21.92" E	11.15	17	2,140,453.00	595,201.00
17	18		S 15°09'42.38" E	13.46	18	2,140,440.01	595,204.52
18	19		S 07°12'12.08" W	7.26	19	2,140,432.81	595,203.61
19	20		S 75°25'11.71" E	9.45	20	2,140,430.43	595,212.76
20	21		N 10°55'54.70" E	3.27	21	2,140,433.64	595,213.38
21	22		N 88°33'23.28" E	16.28	22	2,140,434.05	595,229.65
22	23		S 75°47'54.11" E	26.05	23	2,140,427.66	595,254.90
23	24		N 13°39'23.12" E	59.64	24	2,140,485.61	595,268.98
24	1		N 14°22'27.65" E	46.44	1	2,140,530.60	595,280.51
SUPERFICIE = 6,871.31 m2							



"PROYECTO DE LOTIFICACIÓN"
CUAXOMULCO, TLAXCALA.



Número de Lotes:	23
Número de Manzanas:	2
Superficie Vendible:	4,931.34 m2
Superficie de Calles y Banquetas:	1940.19 m2
Superficie de equipamiento urbano:	/// m2
Superficie Total:	6,871.31 m2



Proyectista:
Arq. Urb. José Isaías Pérez Ramírez
CED.PRO. 09182688

CONSTRUCTORA

Proyecto:
" LOTIFICACIÓN
COAXOMULCO TLAX. "

Plano:
LOTIFICACIÓN

Ubicación:

AUTORIZAN:

PROPIETARIOS:

Gerente de Proyecto:
URB. JOSÉ ISAÍAS PÉREZ RAMÍREZ

NOBRE Y FIRMA AUTORIZACIÓN	NOBRE Y FIRMA AUTORIZACIÓN
Escala 1:300	Fecha JULIO 2019
Dibujo DUARQ	