

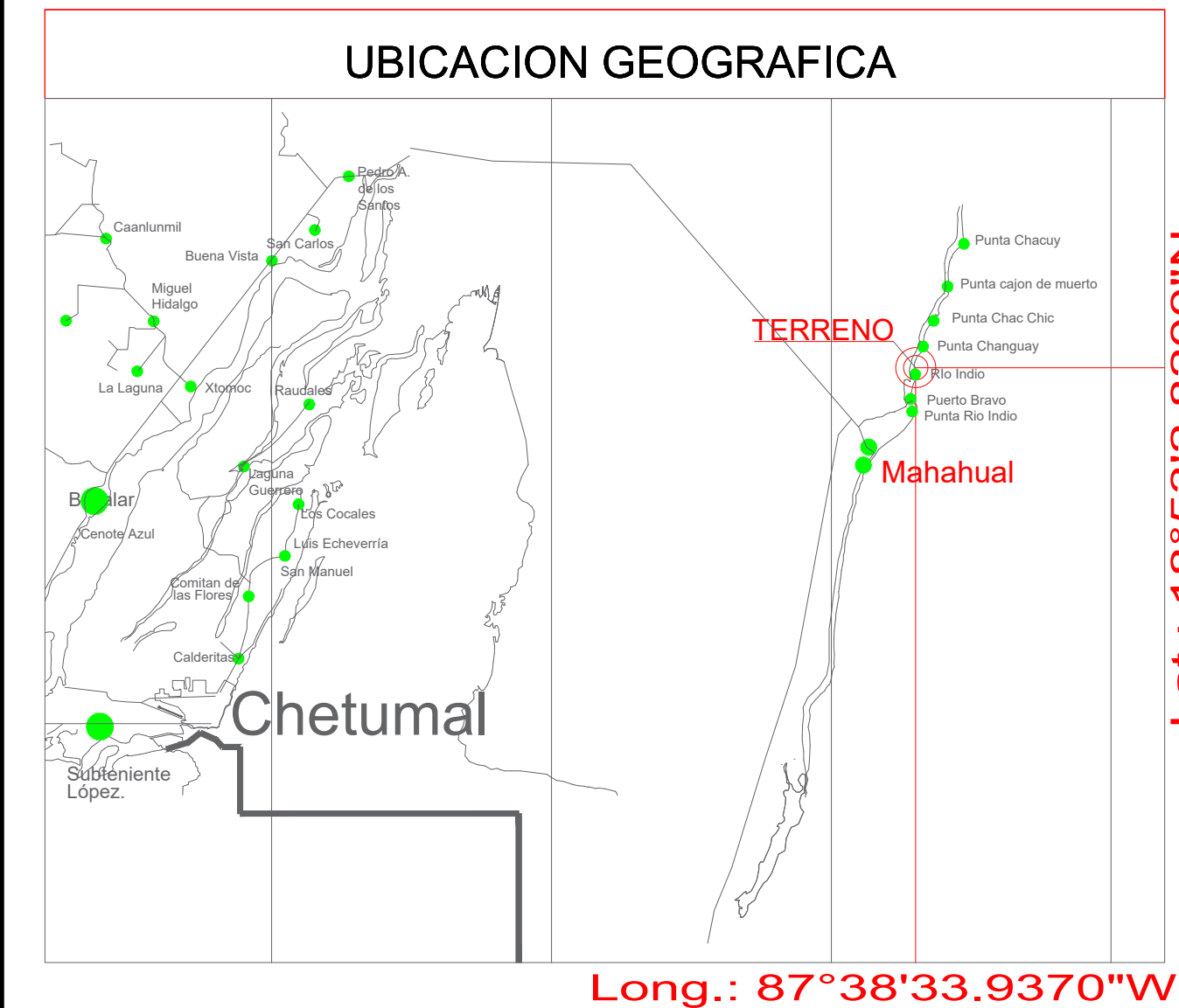


LADOS		RUMBOS	DISTANCIAS	COORDENADAS		VERT
EST.	P.V.			X	Y	
1	2	N 1°42'03.26" E	9.85	432301.581	2088123.392	1
2	3	S 86°16'54.17" E	45.06	432301.873	2088133.238	2
3	4	S 9°06'04.72" W	10.18	432346.838	2088130.316	3
4	1	N 85°54'03.85" W	43.76	432345.228	2088120.265	4

CUADRO DE CONSTRUCCION

SUPERFICIE

00-04-43.66 Has

ESCALA GRAFICA (MTS)



REFERENCIAS GEODESICAS	
PROYECTO CARTOGRAFIA	UTM
DATUM	WGS 84
ELIPSOIDE	WGS 84
ZONA DATUM	16

PLANO TOPOGRAFICO DEL PREDIO DENOMINADO: " COSTA AZUL II "

PROPIETARIO JULIÁN FERNANDO ORTIZ BRICEÑO	
MUNICIPIO: OTHON P. BLANCO	FECHA: DICIEMBRE 2023
ESTADO: QUINTANA ROO	ESCALA: 1 : 200
SUPERFICIE: 00-04-43.66 Has	

DIBUJO: L.F.P.C.	ELABORO: TOP. LUIS PEREZ
---------------------	-----------------------------