

" COSTA AZUL I "
 JULIÁN FERNANDO ORTIZ BRICEÑO
 SUP.: 00-04-56.57 Has

TERRENOS NACIONALES

TERRENOS NACIONALES

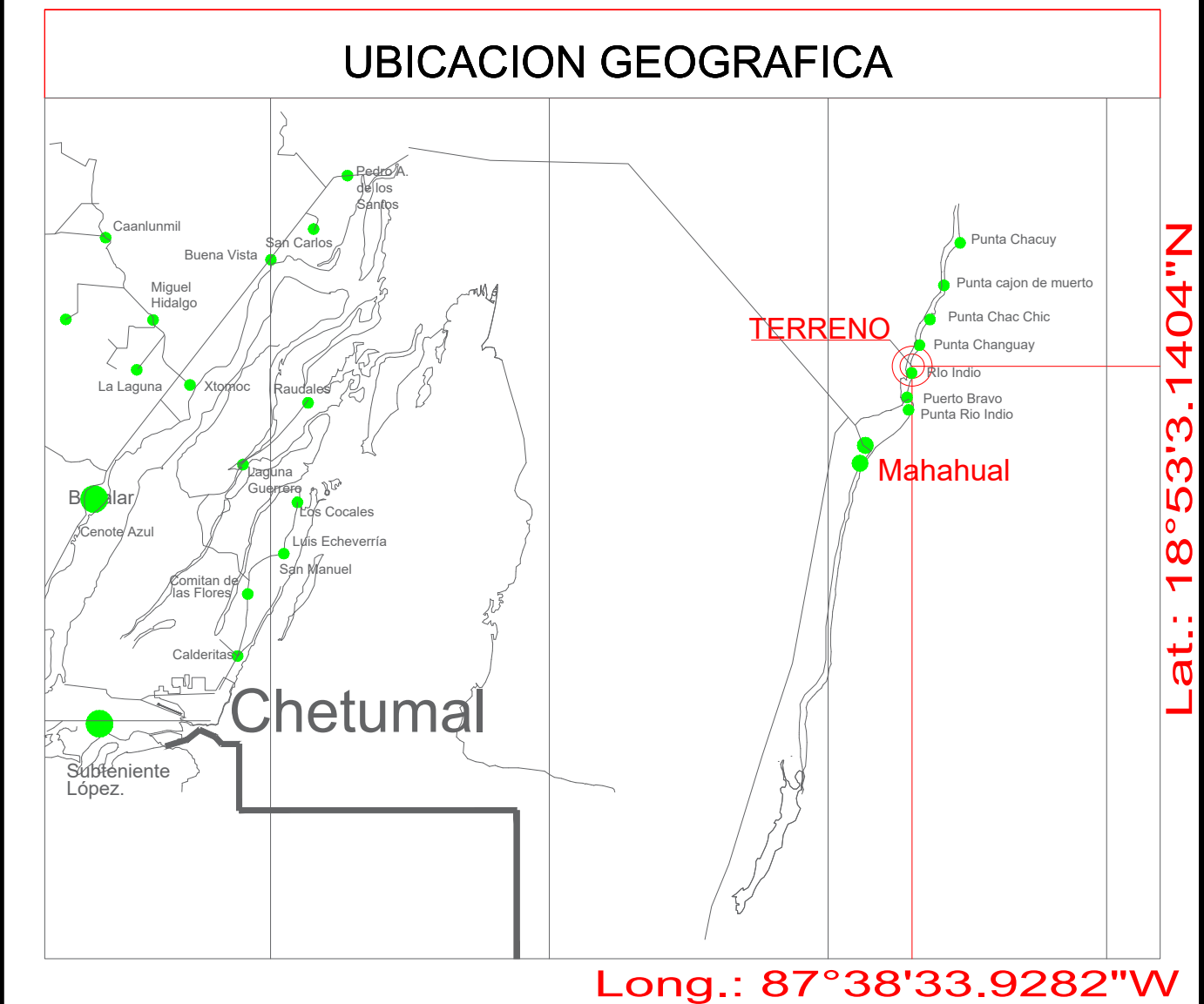

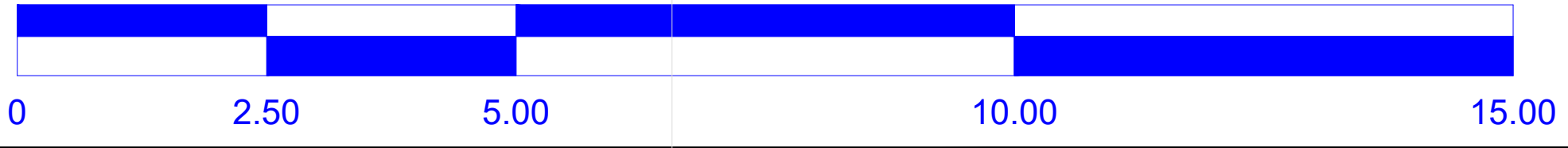
CUADRO DE CONSTRUCCION

LADOS		RUMBOS	DISTANCIAS	COORDENADAS		VERT
EST.	P.V.			X	Y	
1	2	S 86°16'54.17" E	45.06	432301.873	2088133.238	1
2	3	N 9°06'04.72" E	10.18	432346.838	2088130.316	2
3	4	N 86°38'27.55" W	46.36	432348.448	2088140.367	3
4	1	S 1°42'03.26" W	9.85	432302.166	2088143.084	4

SUPERFICIE

00-04-56.57 Has

ESCALA GRAFICA (MTS)



REFERENCIAS GEODESICAS

PROYECTO CARTOGRAFIA	UTM
DATUM	WGS 84
ELIPSOIDE	WGS 84
ZONA DATUM	16

PLANO TOPOGRAFICO DEL PREDIO DENOMINADO:

" COSTA AZUL "

PROPIETARIO JULIÁN FERNANDO ORTIZ BRICEÑO	
MUNICIPIO: OTHON P. BLANCO	FECHA: DICIEMBRE 2023
ESTADO: QUINTANA ROO	ESCALA: 1 : 200
SUPERFICIE: 00-04-56.57 Has	
DIBUJO: L.F.P.C.	ELABORO: TOP. LUIS PEREZ