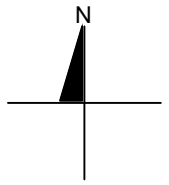




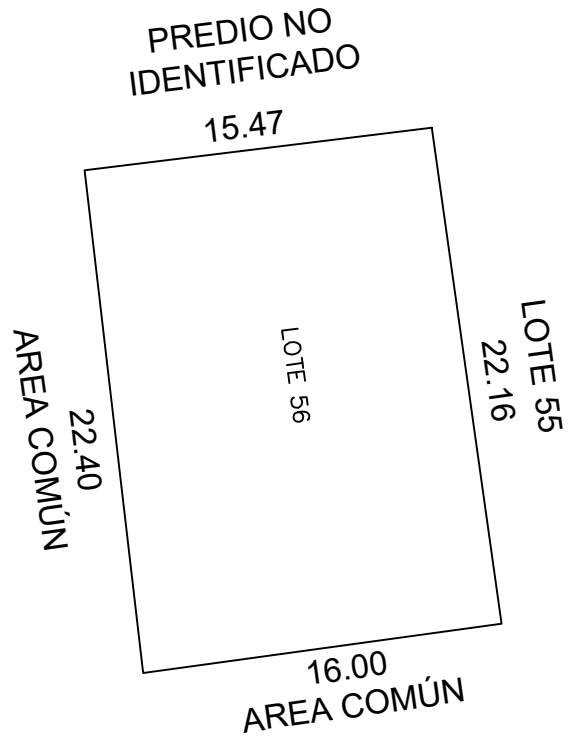
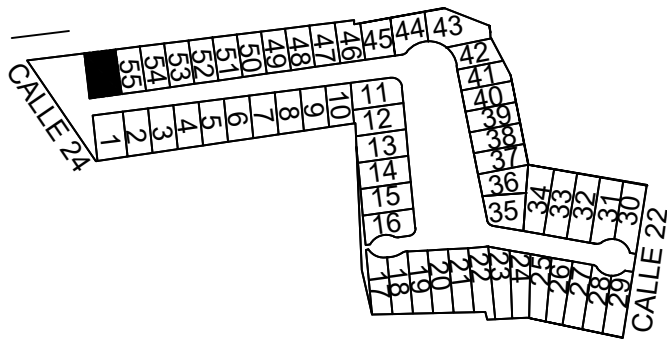

INSEJUPY

INSTITUTO DE SEGURIDAD JURÍDICA
PATRIMONIAL DE YUCATÁN
2018-2024

DIRECCIÓN DE
CATASTRO



LOCALIZACIÓN



ESCALA 1:350

CLAVE. CAT.	CALLE	NUMERO	COLONIA	LOCALIDAD	MUNICIPIO	CLASE	USO				
04 032	24	70		CHICXULUB PUEBLO	CHICXULUB PUEBLO	URBANO	SOLAR				
DIBUJÓ: JESUS DAVID CHIN BALAM IDC20-CB01				CONDominio:	" MIRIA "	NIVEL:	-				
						LOTE:	56				
				ÁREA TOTAL DE TERRENO:						23,171.70 M2	
				ÁREAS TOTALES						SUPERFICIE (M2)	
				USO PRIVADO (CONSTRUCCIÓN)						-	
				USO PRIVADO (TERRENO)						16,560.35	
				COMÚN DE TERRENO						6,611.35	
				COMÚN DE CONSTRUCCIÓN						-	
				CUOTA DE PARTICIPACIÓN:						2.11735 %	
				ÁREAS DEL DEPARTAMENTO						-	
USO PRIVADO (CONSTRUCCIÓN)						-					
USO PRIVADO (TERRENO)						350.64					
PERITO VALUADOR:	REVISÓ:			COMÚN DE TERRENO		139.99					
				COMÚN DE CONSTRUCCIÓN		-					
AVALÚO CATASTRAL											
VALOR TOTAL DE CONSTRUCCIONES						\$					
VALOR CATASTRAL TOTAL						\$					
MÉRIDA, YUCATÁN A 1 DE AGOSTO DE 2022											