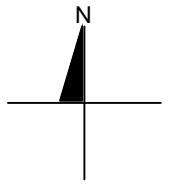




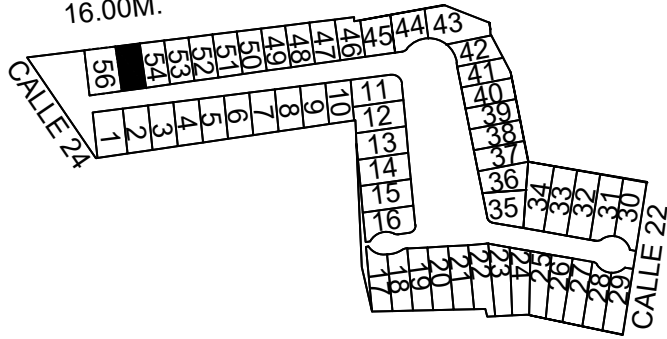
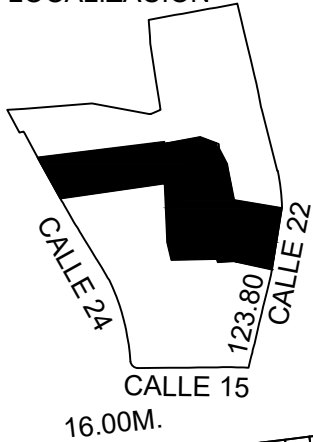
**INSEJUPY**

INSTITUTO DE SEGURIDAD JURÍDICA  
PATRIMONIAL DE YUCATÁN  
2018-2024

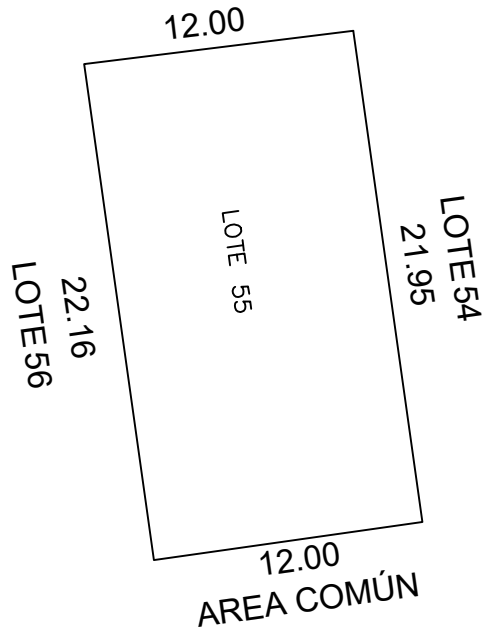
DIRECCIÓN DE  
CATASTRO



**LOCALIZACIÓN**



PREDIO NO IDENTIFICADO



ESCALA 1:350

CLAVE. CAT.	CALLE	NUMERO	COLONIA	LOCALIDAD	MUNICIPIO	CLASE	USO			
04 032	24	70		CHICXULUB PUEBLO	CHICXULUB PUEBLO	URBANO	SOLAR			
DIBUJÓ:         JESUS DAVID CHIN BALAM IDC20-CB01				CONDominio:	" MIRIA "	NIVEL:	-			
						LOTE:	55			
				<b>ÁREA TOTAL DE TERRENO:</b>					23,171.70 M2	
				<b>ÁREAS TOTALES</b>					<b>SUPERFICIE (M2)</b>	
				USO PRIVADO (CONSTRUCCIÓN)					-	
				USO PRIVADO (TERRENO)					16,560.35	
				COMÚN DE TERRENO					6,611.35	
				COMÚN DE CONSTRUCCIÓN					-	
				CUOTA DE PARTICIPACIÓN:					1.59834 %	
				<b>ÁREAS DEL DEPARTAMENTO</b>					-	
USO PRIVADO (CONSTRUCCIÓN)					-					
USO PRIVADO (TERRENO)					264.69					
PERITO VALUADOR:	REVISÓ:			COMÚN DE TERRENO	105.67					
				COMÚN DE CONSTRUCCIÓN	-					
<b>AVALÚO CATASTRAL</b>										
VALOR TOTAL DE CONSTRUCCIONES					\$					
<b>VALOR CATASTRAL TOTAL</b>					\$					
MÉRIDA, YUCATÁN A 1 DE AGOSTO DE 2022										