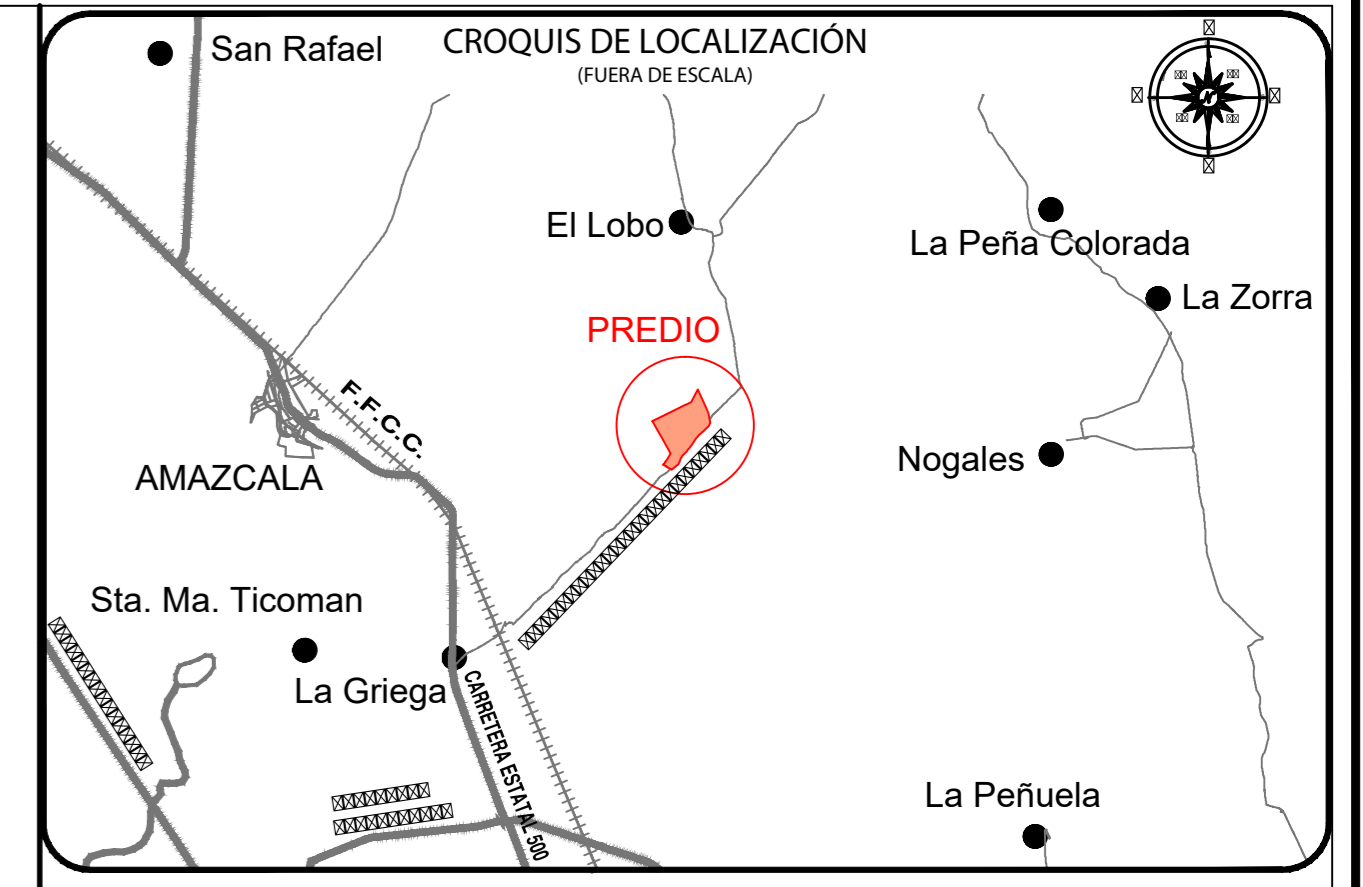

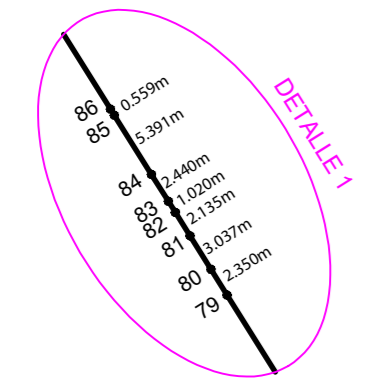
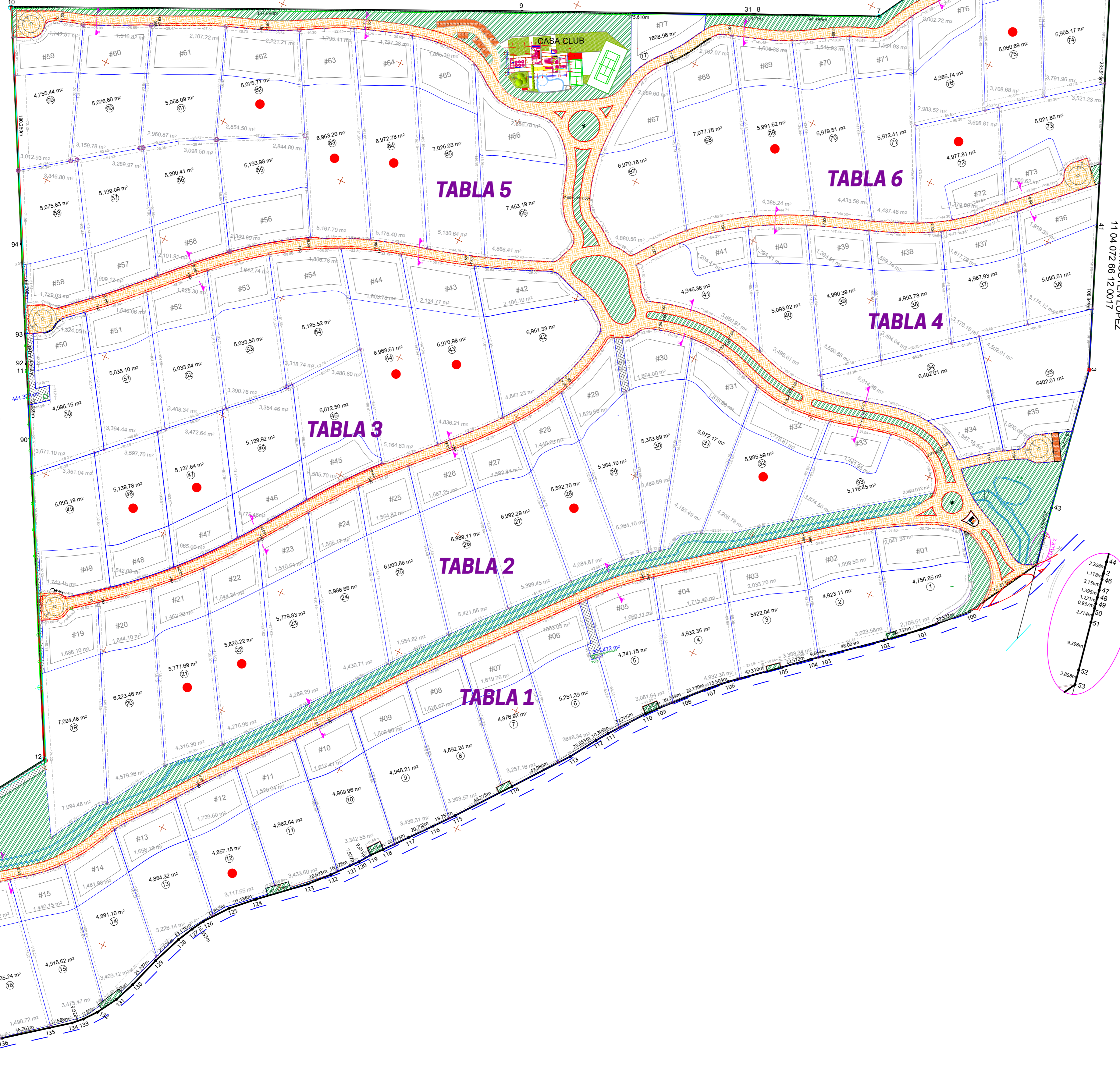


TIERRAS DE USO COMÚN
EJIDO LOBILLOS

TIERRAS DE USO COMÚN
EJIDO GUADALUPE LA VENTA

TIERRAS DE USO COMÚN
EJIDO GUADALUPE LA VENTA

GERARDO GAONA LÓPEZ, RODOLFO GAONA LÓPEZ
Y SUSANA RICHTEN LÓPEZ
11 04 012 66 12 0017



USO ESPECÍFICO DEL PREDIO:

TIPO DE TRAMITE:

DATOS DEL PROPIETARIO		DATOS DEL PREDIO		USO	
EMPRESA DESARROLLO ENOTURÍSTICO E INMOBILIARIO PUERTA DEL LOBO S.A. DE C.V.		CLAVE CATASTRAL: 110403966120080	ÁREA: 449,217.294 M ²	CONDOMINIO: 0000000	FONDO:
DIRECCIÓN: CALLE No.: NOGAL # 426 COLONIA: ARBOLEDAS DELEGACIÓN: QUERÉTARO, QRO.		DIRECCIÓN: CALLEJA GRIEGA-EL LOBO KM 4.3	LOTES: No OFICIAL	<input type="checkbox"/> HABITACIONAL <input type="checkbox"/> UNIFAMILIAR <input type="checkbox"/> PLURIFAMILIAR <input type="checkbox"/> COMERCIAL <input type="checkbox"/> SERVICIOS <input type="checkbox"/> INDUSTRIAL	
FIRMA: _____		DICTAMEN DE USO DE SUELO		FECHA:	

DATOS DEL D.R.O		NORMATIVIDAD	
NOMBRE: ING. JUAN JOSE GERARDO LARIOS ROBLES GIL CEDULA PROFESIONAL: 3627613		CONCEPTO	
DIRECCIÓN: CALLE No.: NOGAL No. 426 COLONIA: ARBOLEDAS, C.P. 76140, QRO. DELEGACIÓN: QUERÉTARO, QRO. TELÉFONO: (442) 4105191 y (442) 2481215		ALTURA MÁXIMA PERMITIDA COEFICIENTE DE OCUPACIÓN DEL SUELO COEFICIENTE DE UTILIZACIÓN DEL SUELO COEFICIENTE DE ABSORCIÓN DEL SUELO PORCENTAJE DEL ÁREA LIBRE RESTRICCIÓN AL FRENTE CALZONES DE ESTACIONAMIENTO RESTRICCIÓN DIC. USO DE SUELO	
FIRMA: _____		<small>Como Director Responsable de Obra declaro que los datos contenidos en este plano son verídicos. Como Director Responsable de Obra declaro que este plano ha sido elaborado de acuerdo al reglamento de construcción para el Municipio de El Marques, Qro., Colima (basado en el Estado de Querétaro y según la Ley de Obras Públicas).</small>	

DATOS DE LA CONSTRUCCION

CONCEPTO	A. CONSTRUIDA	OBRA NUEVA	REGULARIZACION	LICENCIA ANTERIOR	VAL. LIC.	FECHA	METROS
SOTANO							
PLANTA BAJA							
1er NIVEL							
MEZZANINE							
2do NIVEL							
3er NIVEL							
VOLADOS							
ESTACIONAMIENTO							
OTROS							
TOTAL DE M ²							
BARDEO ML							
ALINEAMIENTO ML							
DEMOLICION							

MATEMATIZADO

ESCALA: S/C

COTAS: METROS

CLAVE: LT-1

SELLO