



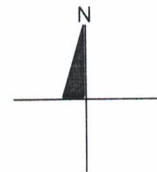
INSEJUPY

INSTITUTO DE SEGURIDAD JURIDICA
PATRIMONIAL DE YUCATAN
2016-2024

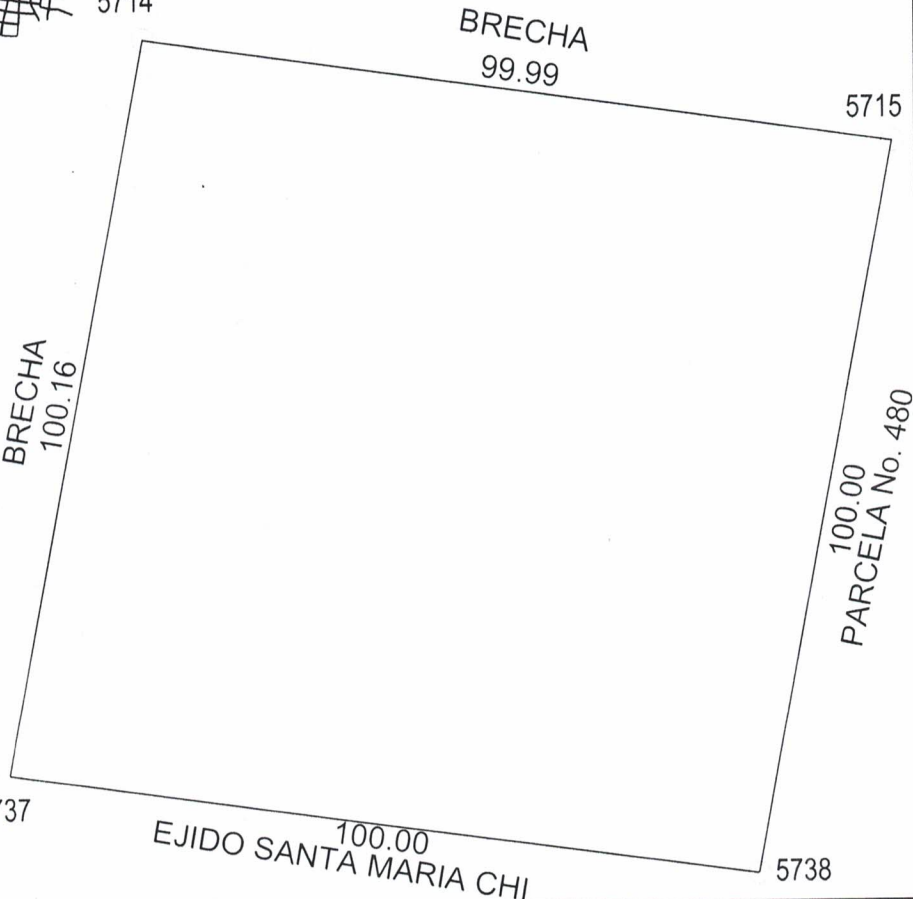
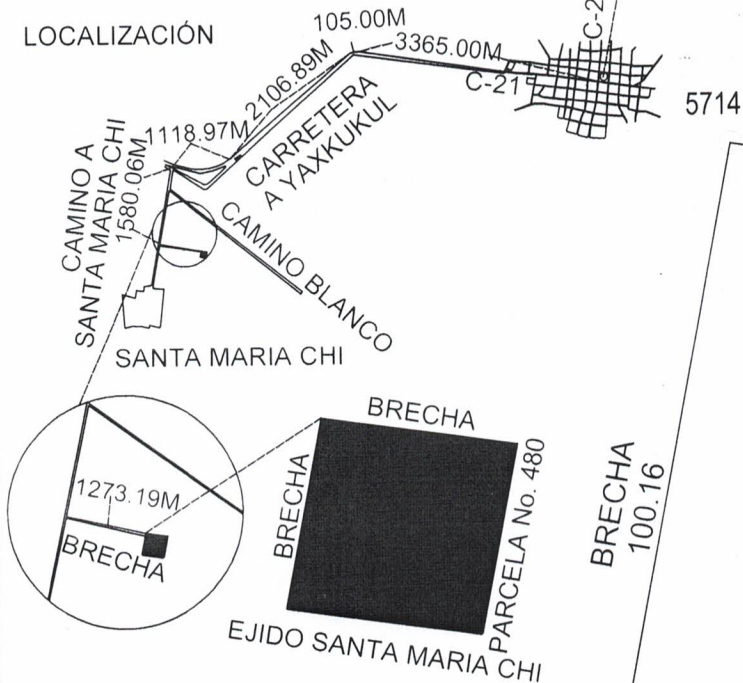
DIRECCION DE
CATASTRO

ACTUALIZACIÓN

IGLESIA NUESTRA
SEÑORA DE LA CANDELARIA
CAMPO
ESQUINA C-21 CON C-20



LOCALIZACIÓN



ESCALA 1:1000

CUADRO DE CONSTRUCCIÓN

LADO	EST	PV	RUMBO	DISTANCIA	V	COORDENADAS	
						Y	X
					5714	2,328,101.738	243,509.601
5714	5715		S 81°47'49.08" E	99.99	5715	2,328,087.471	243,608.570
5715	5738		S 10°40'57.69" W	100.00	5738	2,327,989.204	243,590.033
5738	5737		N 81°53'14.06" W	100.00	5737	2,328,003.316	243,491.035
5737	5714		N 10°40'57.21" E	100.16	5714	2,328,101.738	243,509.601

SUPERFICIE = 00-99-97.69 Has

NO. CAT.	FINCA	TABLAJE	COLONIA	LOCALIDAD	MUNICIPIO	CLASE	USO
4858		4858		YAXKUKUL	YAXKUKUL	RUSTICO	SOLAR

DIBUJÓ:

ING. CRISTINA DEL CARMEN PINTO POOT
CLAVE: IDC20-PP01

PERITO VALUADOR:

REVISÓ:

VALOR DE TERRENO

SUPERFICIE	VxHAS	VALOR
00-99-97.69 Has		\$

VALOR DE CONSTRUCCIÓN

GRUPO	TIPO	Vxm2	SUP. (M2)	VALOR
-	-			\$
-	-			\$
-	-			\$
-	-			\$
-	-			\$
-	-			\$
-	-			\$
-	-			\$
-	-			\$
-	-			\$

VALOR TOTAL DE CONSTRUCCIONES \$

FECHA: MÉRIDA. YUCATÁN A 7 DE SEPTIEMBRE DE 2022

VALOR CATASTRAL TOTAL



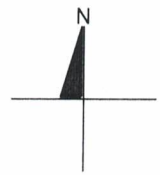
INSEJUPY

INSTITUTO DE SEGURIDAD JURIDICA
PATRIMONIAL DE YUCATÁN
2018-2024

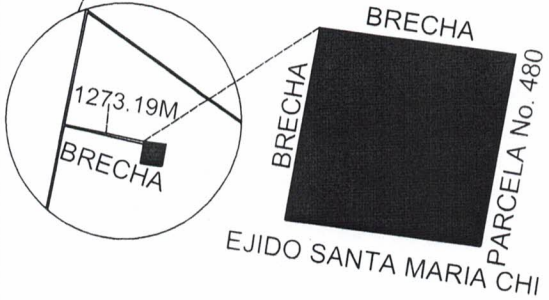
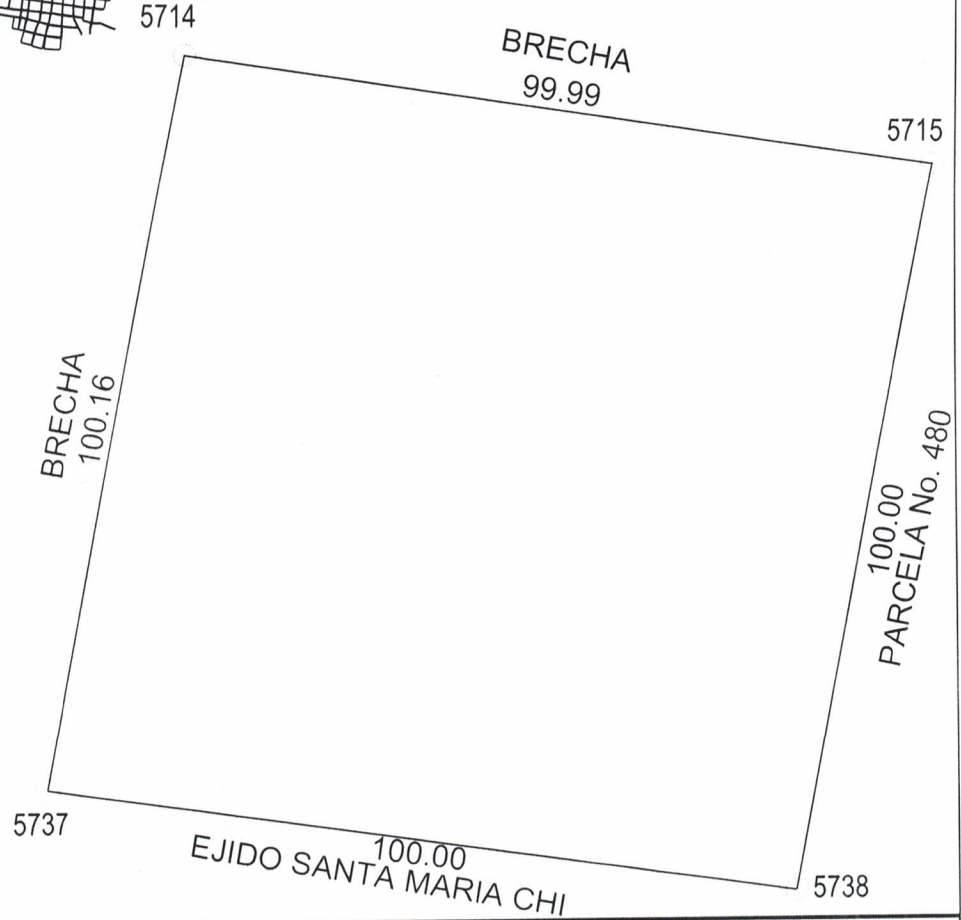
DIRECCION DE
CATASTRO

CORRECCIÓN DE SUPERFICIE

IGLESIA NUESTRA
SEÑORA DE LA CANDELARIA
CAMPO
ESQUINA C-21 CON C-20



LOCALIZACIÓN



ESCALA 1:1000

CUADRO DE CONSTRUCCIÓN

LADO		RUMBO	DISTANCIA	V	COORDENADAS	
EST	PV				Y	X
5714	5715	S 81°47'49.08" E	99.99	5715	2,328,087.471	243,608.570
5715	5738	S 10°40'57.69" W	100.00	5738	2,327,989.204	243,590.033
5738	5737	N 81°53'14.06" W	100.00	5737	2,328,003.316	243,491.035
5737	5714	N 10°40'57.21" E	100.16	5714	2,328,101.738	243,509.601

SUPERFICIE = 00-99-97.72 Has

NO. CAT.	FINCA	TABLAJE	COLONIA	LOCALIDAD	MUNICIPIO	CLASE	USO
4858		4858		YAXKUKUL	YAXKUKUL	RUSTICO	SOLAR
DIBUJÓ:				VALOR DE TERRENO			
				SUPERFICIE	VxHAS	VALOR	
ING. CRISTINA DEL CARMEN PINTO POOT CLAVE: IDC20-PP01				VALOR DE CONSTRUCCIÓN			
				GRUPO	TIPO	Vxm2	SUP.(M2)
PERITO VALUADOR:				REVISÓ:			
FECHA: MÉRIDA. YUCATÁN A 7 DE SEPTIEMBRE DE 2022				VALOR CATASTRAL TOTAL			